



МУНИЦИПАЛЬНОЕ ОБРАЗОВАНИЕ ГОРОД ВЛАДИМИР

ГЛАВА ГОРОДА

ПОСТАНОВЛЕНИЕ

08.10.2024

№ *56*

О назначении общественных обсуждений по вопросу предоставления разрешения на условно разрешённый вид использования земельного участка с кадастровым номером 33:22:024044:563, местоположение: Владимирская область, МО город Владимир (городской округ), г.Владимир, ул.Горького, д.42

В соответствии со ст.28 Федерального закона от 06.10.2003 № 131-ФЗ «Об общих принципах организации местного самоуправления в Российской Федерации», ст.ст.5.1, 37, 39 Градостроительного кодекса Российской Федерации, ст.17 Устава муниципального образования город Владимир, решением Совета народных депутатов города Владимира от 29.06.2018 № 67 «О Порядке организации и проведения общественных обсуждений, публичных слушаний по вопросам в сфере градостроительной деятельности на территории муниципального образования город Владимир», решением Совета народных депутатов города Владимира от 31.10.2011 № 183 «Об утверждении «Правил землепользования и застройки муниципального образования город Владимир», постановлением администрации города Владимира от 07.06.2022 № 2323 «Об утверждении административного регламента предоставления муниципальной услуги «Предоставление разрешения на условно разрешенный вид использования земельного участка или объекта капитального строительства» и на основании заявления собственника земельного участка **постановляю:**

1. Определить форму непосредственного добровольного и безвозмездного участия жителей муниципального образования город Владимир, правообладателей земельных участков и (или) объектов капитального строительства в осуществлении местного самоуправления и назначить общественные обсуждения по вопросу предоставления разрешения на условно разрешённый вид использования земельного участка с кадастровым номером 33:22:024044:563, местоположение: Владимирская область, МО город Владимир (городской округ), г.Владимир, ул.Горького, д.42, — среднеэтажная жилая застройка в соответствии со схемой границ территории для проведения общественных обсуждений согласно приложению.

2. Общественные обсуждения провести в течение 15 дней со дня

оповещения жителей муниципального образования об их начале до дня опубликования заключения о результатах общественных обсуждений.

3. Разместить документацию по вопросу предоставления разрешения на условно разрешённый вид использования земельного участка с кадастровым номером 33:22:024044:563, местоположение: Владимирская область, МО город Владимир (городской округ), г.Владимир, ул.Горького, д.42, — среднеэтажная жилая застройка на официальном сайте органов местного самоуправления города Владимира www.vladimir-city.ru.

4. Определить администрацию Октябрьского района города Владимира, управление архитектуры и строительства администрации города Владимира органами, уполномоченными на проведение общественных обсуждений.

5. Обнародовать данное постановление на официальном сайте органов местного самоуправления города Владимира.

6. Контроль за исполнением постановления возложить на заместителя главы администрации города Сысуева С.А.

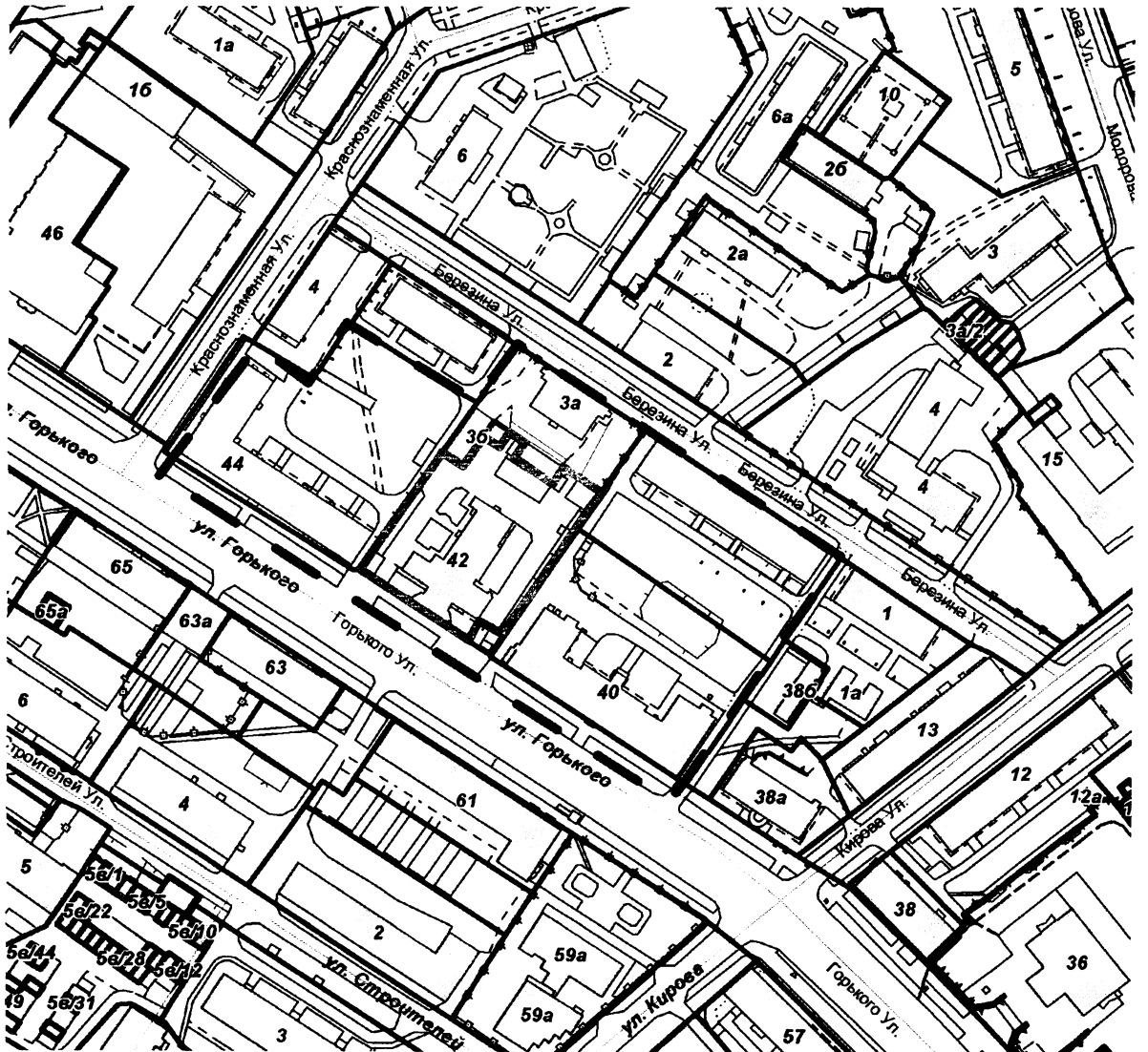
И.о. главы города






В.А. Гарев

Приложение
к постановлению главы города
от 08.10.2024 № 56

СХЕМА
границ территории для проведения общественных обсуждений



- | | |
|---|---|
|  | Здания, сооружения |
|  | Граница земельного участка |
|  | Граница территории для проведения общественных обсуждений |