



АДМИНИСТРАЦИЯ ГОРОДА ВЛАДИМИРА
ПОСТАНОВЛЕНИЕ

27.04.2024

№ 952

О внесении изменения в постановление администрации города Владимира от 25.08.2021 № 2130 и признании утратившим силу постановления администрации города Владимира от 14.07.2023 № 3344

В соответствии с п.п.5 п.1 ст.37 Устава муниципального образования город Владимир и п.п.6 п.22 Положения об администрации города Владимира, утвержденного распоряжением администрации города Владимира от 13.05.2011 № 191-р, в целях обеспечения оптимального уровня организации дорожного движения **постановляю:**

1. Внести в том № 6 приложения к постановлению администрации города Владимира от 25.08.2021 № 2130 «Об утверждении проектов организации дорожного движения на автомобильные дороги муниципального образования городской округ Владимир» изменение, изложив пункт 176 в новой редакции согласно приложению.

2. Признать утратившим силу постановление администрации города Владимира от 14.07.2023 № 3344 «О внесении изменения в постановление администрации города Владимира от 25.08.2021 № 2130».

3. Управлению жилищно-коммунального хозяйства организовать мероприятия по приведению средств организации дорожного движения в соответствии с вносимыми изменениями.

4. Обнародовать данное постановление на официальном сайте органов местного самоуправления города Владимира.

5. Контроль за исполнением постановления возложить на заместителя главы администрации города Серегина Г.С.

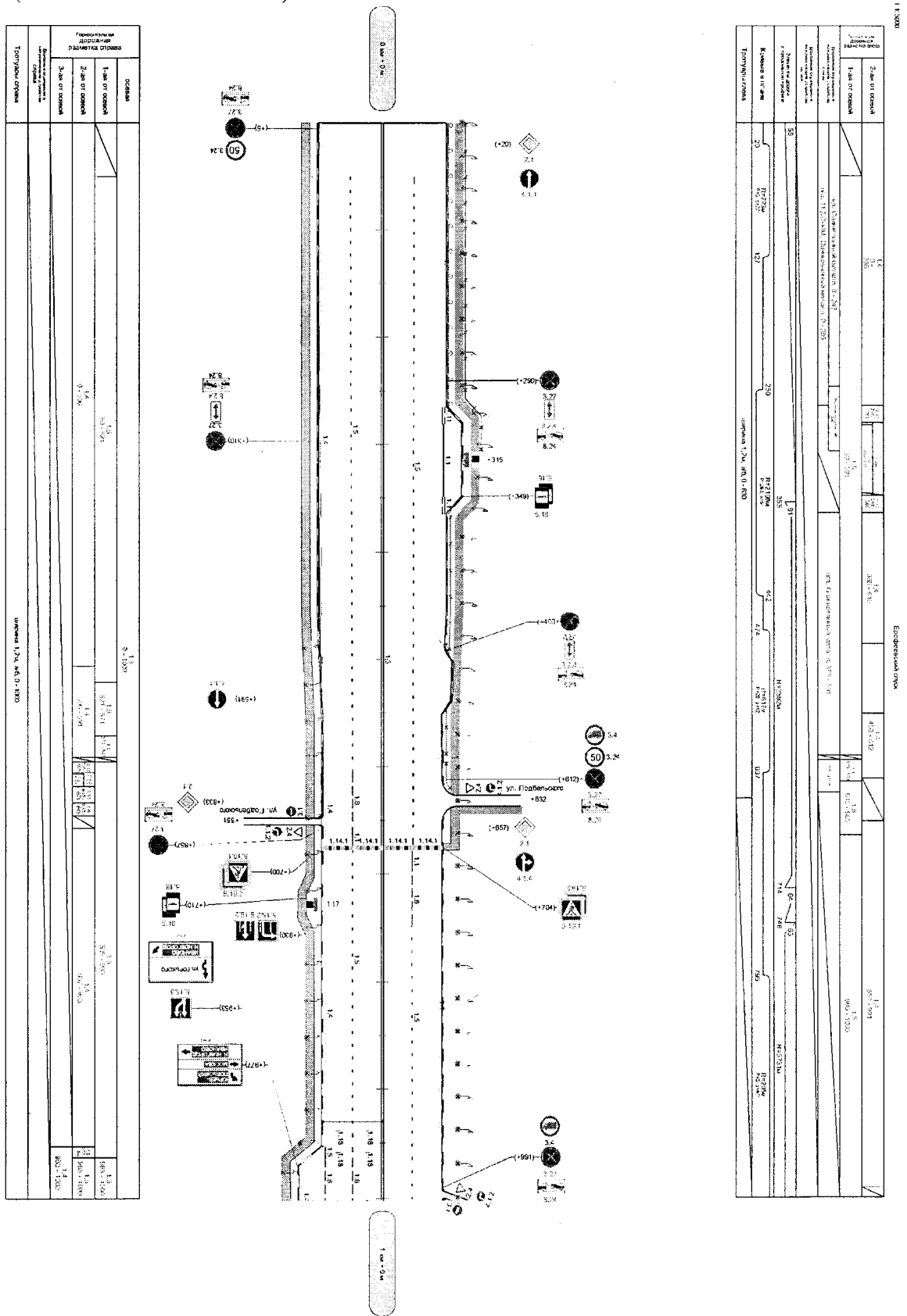
Глава города



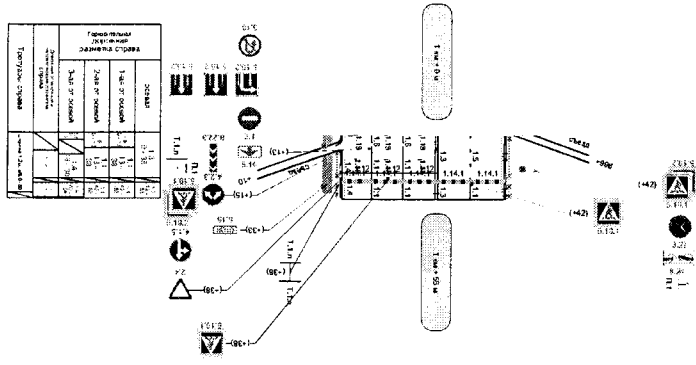
Д.В. Наумов

Приложение
к постановлению администрации
города Владимира
от 27.04.2024 № 952

176. Ерофеевский спуск от Судогодского шоссе до Лыбедской магистрали
(км 0+000 – км 1+055)



Zona de reserva	1,00	2,00	1,00
Linea de reserva	2,00	2,00	2,00
Parcela	1,00	1,00	1,00
Zona de reserva para el desarrollo de los proyectos de urbanización Zona de reserva para el desarrollo de los proyectos de urbanización			
Parcela	1,00	1,00	1,00
Parcela	1,00	1,00	1,00
Parcela	1,00	1,00	1,00
Parcela	1,00	1,00	1,00
Zona de reserva para el desarrollo de los proyectos de urbanización Zona de reserva para el desarrollo de los proyectos de urbanización			
Parcela	1,00	1,00	1,00
Zona de reserva para el desarrollo de los proyectos de urbanización Zona de reserva para el desarrollo de los proyectos de urbanización			
Parcela	1,00	1,00	1,00



СВОДНЫЕ ВЕДОМОСТИ

Ведомость дорожной разметки

№ км	1.1(м)	1.3(м)	1.4(м)	1.5(м)	1.6(м)	1.11(м)	1.12(м)	1.14.1(м)	1.17(м)	1.18(шт)			ИТОГО, м ²
коэф.привед. к 1.1	1.000	2.000	1.000	0.250	0.750	1.750	1.000	0.800	1.750	1.590	1.960	2.710	
Ширина, м	0.15	0.15	0.15	0.15	0.15	0.15	0.40	4.00	0.10	1.00	1.00	1.00	14
1	2	3	4	5	6	7	8	9	10	11	12	13	
0 - 1	221,000	1000,000	1797,000	1725,000	174,000	57,000	0,000	15,100	76,000	1,000	3,000	3,000	
1 - 2	89,000	51,000	87,000	38,000	26,000	0,000	11,320	18,880	0,000	2,000	1,000	0,000	
ИТОГО	310,000	1051,000	1884,000	1763,000	200,000	57,000	11,325	33,975	76,000	2,000	4,000	3,000	
ЛИНКМ	0,310	1,051	1,884	1,763	0,200	0,057	0,011	0,034	0,076	0,000	0,000	0,000	
ПРИВЕД.КМ	0,310	2,102	1,884	0,441	0,150	0,100	0,011	0,028	0,133	0,000	0,000	0,000	
ПЛОЩАДЬ	46,500	315,300	282,600	66,113	22,500	14,963	4,400	112,000	13,300	4,770	7,840	8,130	898,416

Ведомость размещения дорожных знаков

№ п/п	Номер знака по ГОСТ Р 52290-2004	Наименование знака	Типоразмер знака	Площадь знаков, м ² (для знаков индивидуального проектирования)	Адрес, км + м	Установлено / требуется установить или демонтировать	Количество	Месторасположение
1	2	3	4	5	6	7	8	9
		Знаки приоритета						
1	2.1	Главная дорога			0+020	Установлено	1	слева
2	2.1	Главная дорога			0+633	Требуется установить	1	справа
3	2.1	Главная дорога			0+657	Требуется установить	1	слева
4	2.1	Главная дорога			0+691	Демонтировать	1	слева
5	2.4	Уступите дорогу			1+038	Установлено	1	справа
		Итого установлено:					2	
		Итого демонтировать:					1	
		Итого требуется установить:					2	
		Итого:					4	
		Запрещающие знаки						
6	3.1	Въезд запрещен			1+013	Установлено	1	над проезжей частью в прямом направлении
7	3.19	Разворот запрещен			1+013	Требуется установить	1	над проезжей частью в прямом направлении
8	3.19	Разворот запрещен			1+035	Демонтировать	1	справа
9	3.27	Остановка запрещена			0+005	Требуется установить	1	справа
10	3.27	Остановка запрещена			0+235	Демонтировать	1	слева
11	3.27	Остановка запрещена			0+367	Демонтировать	1	справа
12	3.27	Остановка запрещена			0+440	Демонтировать	1	слева
13	3.27	Остановка запрещена			0+525	Демонтировать	1	справа
14	3.27	Остановка запрещена			0+555	Демонтировать	1	справа
15	3.27	Остановка запрещена			0+586	Демонтировать	1	слева
16	3.27	Остановка запрещена			0+612	Требуется установить	1	слева
17	3.27	Остановка запрещена			0+657	Установлено	1	справа
18	3.27	Остановка запрещена			0+661	Демонтировать	1	слева
19	3.27	Остановка запрещена			0+991	Установлено	1	слева
20	3.27	Остановка запрещена			1+042	Требуется установить	1	слева
		Итого установлено:					3	
		Итого демонтировать:					8	
		Итого требуется установить:					4	
		Итого:					7	
		Предписывающие знаки						
21	4.1.1	Движение прямо			0+020	Установлено	1	слева
22	4.1.1	Движение прямо			0+525	Демонтировать	1	справа

1	2	3	4	5	6	7	8	9
23	4.1.1	Движение прямо			0-591	Требуется установить	1	справа
24	4.1.4	Движение прямо или направо			0-657	Требуется установить	1	слева
25	4.1.4	Движение прямо или направо			0-691	Демонтировать	1	слева
26	4.1.5	Движение прямо или налево			1-038	Требуется установить	1	справа
27	4.2.3	Объезды препятствия справа или слева			1-013	Требуется установить	1	справа
28	4.2.3	Объезды препятствия справа или слева			1-039	Демонтировать	1	справа
		Итого установлено:					1	
		Итого демонтировать:					3	
		Итого требуется установить:					4	
		Итого:					5	
		Знаки особых предписаний						
29	5.15.2	Направление движения по полосе			0-930	Установлено	1	над проезжей частью в прямом направлении
30	5.15.2	Направление движения по полосе			0-930	Установлено	1	над проезжей частью в прямом направлении
31	5.15.2	Направление движения по полосе			1-013	Установлено	1	над проезжей частью в прямом направлении
32	5.15.2	Направление движения по полосе			1-013	Установлено	2	над проезжей частью в прямом направлении
33	5.15.2	Направление движения по полосе			1-021	Демонтировать	1	над проезжей частью в прямом направлении
34	5.15.3	Начало полосы			0-953	Требуется установить	1	справа
35	5.16	Место остановки автобуса и(или) троллейбуса			0-349	Требуется установить	1	слева
36	5.16	Место остановки автобуса и(или) троллейбуса			0-349	Установлено	1	слева
37	5.16	Место остановки автобуса и(или) троллейбуса			0-606	Установлено	2	справа
38	5.19.1	Пешеходный переход			0-591	Требуется установить	1	над проезжей частью в прямом направлении
39	5.19.1	Пешеходный переход			0-591	Установлено	1	справа
40	5.19.1	Пешеходный переход			0-595	Установлено	1	слева
41	5.19.1	Пешеходный переход			0-595	Требуется установить	1	над проезжей частью в обратном направлении
42	5.19.1	Пешеходный переход			1-038	Требуется установить	1	над проезжей частью в прямом направлении
43	5.19.1	Пешеходный переход			1-038	Установлено	1	справа
44	5.19.1	Пешеходный переход			1-042	Установлено	1	слева
45	5.19.1	Пешеходный переход			1-042	Требуется установить	1	над проезжей частью в обратном направлении
46	5.19.2	Пешеходный переход			0-591	Установлено	1	справа
47	5.19.2	Пешеходный переход			0-595	Установлено	1	слева
48	5.19.2	Пешеходный переход			1-038	Установлено	1	справа
49	5.19.2	Пешеходный переход			1-042	Установлено	1	слева
		Итого установлено:					16	
		Итого демонтировать:					1	
		Итого требуется установить:					6	
		Итого:					22	
		Информационные знаки						
50	6.10.1	Указатель направлений		5,60	0-953	Установлено	1	справа
51	6.10.1	Указатель направлений		4,00	0-977	Установлено	1	справа
52	6.16	Стоп-линия			1-033	Установлено	1	справа
		Итого установлено:					3	
		Итого демонтировать:						
		Итого требуется установить:						

1	2	3	4	5	6	7	8	9
		Итого:					3	
		Заявка дополнительной информации(таблички)						
53	8.2.3	Зона действия			0+525	Демонтировать	1	справа
54	8.2.4	Зона действия			0+005	Требуется установить	1	справа
55	8.2.4	Зона действия			0+235	Демонтировать	1	слева
56	8.2.4	Зона действия			0+367	Демонтировать	1	справа
57	8.2.4	Зона действия			0+440	Демонтировать	1	слева
58	8.2.4	Зона действия			1+042	Требуется установить	1	слева
59	8.14	Полоса движения			1+013	Установлено	1	над проезжей частью в прямом направлении
60	8.22.3	Препятствие			1+015	Требуется установить	1	справа
61	8.22.3	Препятствие			1+030	Демонтировать	1	справа
62	8.24	Работает эвакуатор			0+005	Требуется установить	1	справа
63	8.24	Работает эвакуатор			0+235	Демонтировать	1	слева
64	8.24	Работает эвакуатор			0+367	Демонтировать	1	справа
65	8.24	Работает эвакуатор			0+440	Демонтировать	1	слева
66	8.24	Работает эвакуатор			0+612	Требуется установить	1	слева
67	8.24	Работает эвакуатор			0+657	Установлено	1	справа
68	8.24	Работает эвакуатор			0+661	Демонтировать	1	слева
69	8.24	Работает эвакуатор			0+991	Установлено	1	слева
70	8.24	Работает эвакуатор			1+042	Требуется установить	1	слева
		Итого установлено:					3	
		Итого демонтировать:					9	
		Итого требуется установить:					6	
		Итого:					9	
		Всего установлено:					18	
		Всего демонтировать:					22	
		Всего требуется установить:					22	
		Всего:					50	

Ведомость наличия остановок общественного транспорта

№ п/п	Адрес, км + м	Расположение	Наличие посадочных площадок, вагонных карманов, павильонов		Наличие переходов - скоростных полос	Длина по нормативу, м		Фактическая длина, м	
			обустроено	требуется обустроить		разгон	торможение	разгон	торможение
1	2	3	4	5	6	7	8	9	10
1	0-315	Слева	посадочная площадка, павильон, вагонный карман	-	не требуется	-	-	-	-
2	0-612	Справа	посадочная площадка, павильон	вагонный карман	не требуется	-	-	-	-

Ведомость размещения пешеходных дорожек (тротуаров)

№	Начало участка, км:м	Конец участка, км:м	Объект установки	Расположение	Протяженность, м	
					Проектируемые в соответствии с нормативными документами, м	Фактически установленные, м
1	2	3	4	5	6	7
1	0+000	0-630	Населенный пункт	Слева	-	630
2	0+000	1-050	Населенный пункт	Справа	-	1050
Итого:						1680

Ведомость размещения пешеходных ограждений

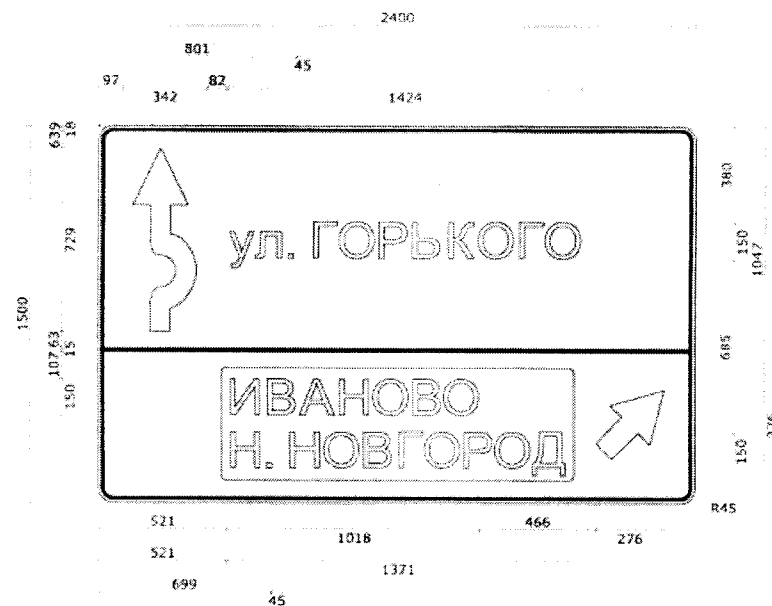
№ п/п	Начало участка, км:м	Конец участка, км:м	Протяженность, м		Дата установки, г.	Расположение	Тип	Уровень удерживающей способности	Высота, м	Зона расположения
			Проектируемые в соответствии с нормативными документами, м	Фактически установленные, м						
1	2	3	4	5	6	7	8	9	10	11
1	0+000	0+247	247	-	-	Слева	Конструкция перильного типа	-	1,00	Тротуар
2	0+247	0+308	-	61	Нет данных	Слева	Конструкция перильного типа	-	1,00	Тротуар
3	0+365	0+591	226	-	-	Слева	Конструкция перильного типа	-	1,00	Пешеходный переход
4	0+595	0+625	30	-	-	Слева	Конструкция перильного типа	-	1,00	Пешеходный переход
5	1+002	1+038	36	-	-	Слева	Конструкция перильного типа	-	1,00	Пешеходный переход
6	1+015	1+038	23	-	-	Справа	Конструкция перильного типа	-	1,00	Пешеходный переход
7	1+042	1+054	12	-	-	Справа	Конструкция перильного типа	-	1,00	Пешеходный переход
8	1+042	1+055	13	-	-	Слева	Конструкция перильного типа	-	1,00	Пешеходный переход
Итого:			587	61						

Ведомость размещения дорожного ограждения

№ п/п	Начало участка, км+м	Конец участка, км+м	Протяженность, м			Дата установки, г	Расположение	Тип	Уровень удерживающей способности	Высота, м	Зона расположения
			Проектируемые в соответствии с нормативными документами, м	Фактически установленные, м	Демонтировать, м						
1	2	3	4	5	6	7	8	9	10	11	12
1	0+000	0+265	265	-	-	-	Слева	Одностороннее металлическое на металлических стойках	У-3	0,75	Насыпь
Итого:			265								

Ведомость размещения искусственного освещения

№ п/п	Начало участка, км+м	Конец участка, км+м	Объект установки	Количество опор / светильников	Протяженность, м		Расположение
					Проектируемые в соответствии с нормативными документами, м	Фактически установленные, м	
1	2	3	4	5	6	7	8
1	0+000	1+030	Населенный пункт	35/35	0	1030	Слева
2	0+490	1+045	Населенный пункт	18/18	0	555	Справа
Итого:				53/53	0	1585	



Номер знака: 6.10.1. "Указатель направлений"

Площадь: 3,60 кв. м

Количество: 1 шт.

Местоположение: 0+953, справа


Дорога: г. Владимир, Ерофеевский спуск

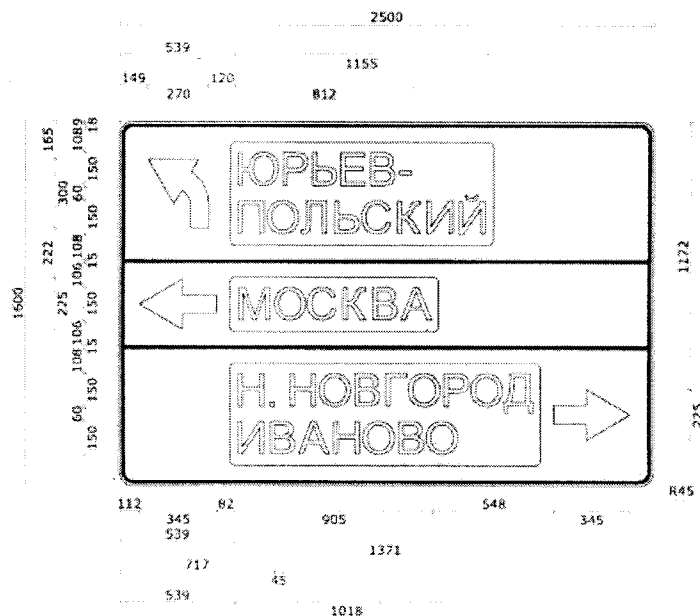
Фон знака: белый

Размеры надписей даны по границам литерных площадок слов (символов)

Ширина литерных площадок сокращена п. 4.9. ГОСТ Р 52290-2004

Размеры надписей даны по границам слов (символов)





Номер знака: 6.10.1. "Указатель направлений"

Площадь: 4,00 кв. м

Количество: 1 шт.

Местоположение: 0+977, справа

Дорога: г. Владимир, ул. Ерофеевский спуск

Фон знака: белый

Размеры надписей даны по границам литерных площадок слов (символов)

Ширина литерных площадок сокращена п. 4.9. ГОСТ Р 52290-2004

Размеры надписей даны по границам слов (символов)

