



ИНН 7710946388 КПП 770901001 ОГРН 1137746777871  
Россия, 127006, г. Москва, Страстной бульвар, д. 9, эт. 3 пом. XV ком. 7  
Тел.: +7 (495) 775-99-20, post@avtodor-eng.ru, www.avtodor-eng.ru

---

## **ПРОЕКТ МЕЖЕВАНИЯ ТЕРРИТОРИИ ЛИНЕЙНОГО ОБЪЕКТА**

**«Скоростная автомобильная дорога Москва – Нижний Новгород – Казань.  
Строительство скоростной автомобильной дороги Москва – Нижний Новгород  
– Казань, 2 этап км 80 – км 116, Владимирская область (от пересечения с  
автомобильной дорогой федерального значения М-7 «Волга» до пересечения с  
автомобильной дорогой регионального значения 17Р-2 «Владимир – Гусь –  
Хрустальный – Тума»)»**

**Договор № ДПТПиИТ-2020-535 от 25 мая 2020 г.**

**Материалы по обоснованию проекта межевания территории  
Текстовая часть**

**ТОМ 4  
Книга 5**

**Приложения**

**ДПТПиИТ-2020-535-4.5**


**Москва 2020**

## СОСТАВ ПРОЕКТА МЕЖЕВАНИЯ ТЕРРИТОРИИ

Номер тома/ книги	Наименование раздела	Состав раздела
<u>Том 1</u>	<b>Утверждаемая часть проекта межевания территории</b> <b>Графическая часть</b>	
Книга 1	ДПТПиИТ-2020-535-1.1	МО Воршинское сельское поселение Собинского района Владимирской области
Книга 2	ДПТПиИТ-2020-535-1.2	МО Колокшанское сельское поселение Собинского района Владимирской области
Книга 3	ДПТПиИТ-2020-535-1.3	МО (городской округ) город Владимир Владимирской области
Книга 4	ДПТПиИТ-2020-535-1.4	МО Вяткинское сельское поселение Судогодского района Владимирской области
Книга 5	ДПТПиИТ-2020-535-1.5	МО Головинское сельское поселение Судогодского района Владимирской области
<u>Том 2</u>	<b>Утверждаемая часть проекта межевания территории</b> <b>Текстовая часть</b>	
Книга 1	ДПТПиИТ-2020-535-2.1	Пояснительная записка
Книга 2	ДПТПиИТ-2020-535-2.2	Пояснительная записка
Книга 3	ДПТПиИТ-2020-535-2.3	Пояснительная записка
<u>Том 3</u>	<b>Материалы по обоснованию проекта межевания территории</b> <b>Графическая часть</b>	
Книга 1	ДПТПиИТ-2020-535-1.1	МО Воршинское сельское поселение Собинского района Владимирской области
Книга 2	ДПТПиИТ-2020-535-1.2	МО Колокшанское сельское поселение Собинского района Владимирской области
Книга 3	ДПТПиИТ-2020-535-1.3	МО (городской округ) город Владимир Владимирской области
Книга 4	ДПТПиИТ-2020-535-1.4	МО Вяткинское сельское поселение Судогодского района Владимирской области
Книга 5	ДПТПиИТ-2020-535-1.5	МО Головинское сельское поселение Судогодского района Владимирской области
<u>Том 4</u>	<b>Материалы по обоснованию проекта межевания территории</b> <b>Текстовая часть</b>	
Книга 1	ДПТПиИТ-2020-535-4.1	Пояснительная записка. Приложения
Книга 2	ДПТПиИТ-2020-535-4.2	Приложения
Книга 3	ДПТПиИТ-2020-535-4.3	Приложения
Книга 4	ДПТПиИТ-2020-535-4.4	Приложения
Книга 5	ДПТПиИТ-2020-535-4.5	Приложения
Книга 6	ДПТПиИТ-2020-535-4.6	Приложения
Книга 7	ДПТПиИТ-2020-535-4.7	Приложения
Книга 8	ДПТПиИТ-2020-535-4.8	Приложения
Книга 9	ДПТПиИТ-2020-535-4.9	Приложения
<u>Том 5</u>	<b>Схема резервирования земель</b>	
Книга 1	ДПТПиИТ-2020-535-5.1	Схема резервирования земель (лист 1 – лист 8), М 1:2000
Книга 2	ДПТПиИТ-2020-535-5.2	Схема резервирования земель (лист 9 – лист 17), М 1:2000

СОСТАВ АВТОРСКОГО КОЛЛЕКТИВА  
ПРОЕКТА МЕЖЕВАНИЯ ТЕРРИТОРИИ ЛИНЕЙНОГО ОБЪЕКТА  
«Скоростная автомобильная дорога Москва – Нижний Новгород – Казань. Строительство  
скоростной автомобильной дороги Москва – Нижний Новгород – Казань, 2 этап км 80 – км 116,  
Владимирская область (от пересечения с автомобильной дорогой федерального значения  
М-7 «Волга» до пересечения с автомобильной дорогой регионального значения 17Р-2  
«Владимир – Гусь – Хрустальный – Тума»)»

Начальник управления  
территориального планирования

  
(подпись)


Погоньева Е.Ю.

Начальник отдела  
территориального планирования

  
(подпись)

Рачкова Е.С.

Главный специалист отдела  
территориального планирования

  
(подпись)


Копейкина О.М.

Ведущий специалист отдела  
территориального планирования

  
(подпись)

Жарикова М.С.

Специалист отдела подготовки  
исходно-разрешительной документации

  
(подпись)

Янин Т.С.

## **СОДЕРЖАНИЕ**

1. Выписка из Единого государственного реестра недвижимости об объекте недвижимости на земельный участок с кадастровым номером 33:05:000000:355 на 551 стр.;
2. Выписка из Единого государственного реестра недвижимости об объекте недвижимости на земельный участок с кадастровым номером 33:22:000000:153 на 18 стр.;
3. Выписка из Единого государственного реестра недвижимости об объекте недвижимости на земельный участок с кадастровым номером 33:22:000000:193 на 14 стр.;
4. Выписка из Единого государственного реестра недвижимости об объекте недвижимости на земельный участок с кадастровым номером 33:22:000000:3706 на 12 стр.;
5. Выписка из Единого государственного реестра недвижимости об объекте недвижимости на земельный участок с кадастровым номером 33:22:000000:25 на 355 стр.;
6. Выписка из Единого государственного реестра недвижимости об объекте недвижимости на земельный участок с кадастровым номером 33:22:000000:3726 на 20 стр.

## Выписка из Единого государственного реестра недвижимости об объекте недвижимости

## Сведения о характеристиках объекта недвижимости

На основании запроса от 03.09.2020 г., поступившего на рассмотрение 03.09.2020 г., сообщаем, что согласно записям Единого государственного реестра недвижимости:

<b>Земельный участок</b>			
(вид объекта недвижимости)			
Лист № ____ Раздела <b>1</b>	Всего листов раздела <b>1</b> : ____	Всего разделов: ____	Всего листов выписки: ____
<b>03.09.2020 № 99/2020/346137220</b>			
Кадастровый номер:		<b>33:05:000000:355</b>	

Номер кадастрового квартала:	33:05:000000
Дата присвоения кадастрового номера:	10.09.2007
Ранее присвоенный государственный учетный номер:	данные отсутствуют
Адрес:	установлено относительно ориентира, расположенного в границах участка. Ориентир центральная усадьба СПК" Коммунар". Почтовый адрес ориентира: Владимирская область, МО город Владимир (городской округ), г Владимир, мкр Коммунар
Площадь:	10786646 +/- 57480 кв. м
Кадастровая стоимость, руб.:	1250172.26
Кадастровые номера расположенных в пределах земельного участка объектов недвижимости:	33:22:000000:1396, 33:00:000000:289
Кадастровые номера объектов недвижимости, из которых образован объект недвижимости:	33:05:000000:131
Кадастровые номера образованных объектов недвижимости:	данные отсутствуют
Сведения о включении объекта недвижимости в состав предприятия как имущественного комплекса:	

Государственный регистратор		ФГИС ЕГРН
полное наименование должности	подпись	инициалы, фамилия

М.П.

**Выписка из Единого государственного реестра недвижимости об объекте недвижимости**  
**Сведения о характеристиках объекта недвижимости**

<b>Земельный участок</b>			
(вид объекта недвижимости)			
Лист № ____ Раздела <b>1</b>	Всего листов раздела <b>1</b> : ____	Всего разделов: ____	Всего листов выписки: ____
<b>03.09.2020 № 99/2020/346137220</b>			
Кадастровый номер:		<b>33:05:000000:355</b>	

Категория земель:	Земли лесного фонда
Виды разрешенного использования:	для ведения лесного хозяйства
Сведения о кадастровом инженере:	Тимофеева Лариса Викторовна №33-10-61, ООО "Сервислеспроект"
Сведения о лесах, водных объектах и об иных природных объектах, расположенных в пределах земельного участка:	данные отсутствуют
Сведения о том, что земельный участок полностью или частично расположен в границах зоны с особыми условиями использования территории или территории объекта культурного наследия	данные отсутствуют
Сведения о том, что земельный участок расположен в границах особой экономической зоны, территории опережающего социально-экономического развития, зоны территориального развития в Российской Федерации, игровой зоны:	данные отсутствуют
Сведения о том, что земельный участок расположен в границах особо охраняемой природной территории, охотничьих угодий, лесничеств, лесопарков:	данные отсутствуют
Сведения о результатах проведения государственного земельного надзора:	данные отсутствуют
Сведения о расположении земельного участка в границах территории, в отношении которой утвержден проект межевания территории:	данные отсутствуют

Государственный регистратор		ФГИС ЕГРН
полное наименование должности	подпись	инициалы, фамилия

М.П.

**Выписка из Единого государственного реестра недвижимости об объекте недвижимости**  
**Сведения о характеристиках объекта недвижимости**

<b>Земельный участок</b>			
(вид объекта недвижимости)			
Лист № ____ Раздела <b>1</b>	Всего листов раздела <b>1</b> : ____	Всего разделов: ____	Всего листов выписки: ____
<b>03.09.2020 № 99/2020/346137220</b>			
Кадастровый номер:		<b>33:05:000000:355</b>	

Условный номер земельного участка:	данные отсутствуют
Сведения о принятии акта и (или) заключении договора, предусматривающих предоставление в соответствии с земельным законодательством исполнительным органом государственной власти или органом местного самоуправления находящегося в государственной или муниципальной собственности земельного участка для строительства наемного дома социального использования или наемного дома коммерческого использования:	данные отсутствуют
Сведения о том, что земельный участок или земельные участки образованы на основании решения об изъятии земельного участка и (или) расположенного на нем объекта недвижимости для государственных или муниципальных нужд:	данные отсутствуют
Сведения о том, что земельный участок образован из земель или земельного участка, государственная собственность на которые не разграничена:	данные отсутствуют
Сведения о наличии земельного спора о местоположении границ земельных участков:	данные отсутствуют
Статус записи об объекте недвижимости:	Сведения об объекте недвижимости имеют статус "актуальные, ранее учтенные"
Особые отметки:	<p>Граница земельного участка состоит из 137 контуров. Посредством данного земельного участка обеспечен доступ к земельному участку (земельным участкам) с кадастровым номером (кадастровыми номерами) 33:05:000000:1610, 33:05:174102:1027, 33:05:174102:1028, 33:05:174102:1142, 33:05:174109:1057, 33:05:174109:1058, 33:05:174109:1321, 33:05:174109:1322, 33:05:174109:1327, 33:05:174109:1328, 33:05:174110:439, 33:05:174110:440, 33:05:174110:445, 33:05:174110:764, 33:05:174110:795, 33:05:174110:796, 33:05:174110:804, 33:05:174110:815, 33:05:174110:816, 33:05:174112:375.</p> <p>Состав земельного участка:</p> <p>1) №1 площадь: 5351.33 кв.м</p> <p>2) №2 площадь: 19904.49 кв.м</p> <p>3) №3 площадь: 7054.52 кв.м</p> <p>4) №4 площадь: 16283.66 кв.м</p> <p>5) №5 площадь: 5527.65 кв.м</p> <p>6) №6 площадь: 7202.64 кв.м</p> <p>7) №7 площадь: 5104.88 кв.м</p> <p>8) №8 площадь: 24988.51 кв.м</p>

	9) №9 площадь: 19473.35 кв.м
	10) №10 площадь: 12106.34 кв.м
	11) №11 площадь: 5166.34 кв.м
	12) №12 площадь: 45728.16 кв.м
	13) №13 площадь: 18597.05 кв.м
	14) №14 площадь: 21712.27 кв.м
	15) №15 площадь: 153919.03 кв.м
	16) №16 площадь: 183345.1 кв.м
	17) №17 площадь: 5233.77 кв.м
	18) №18 площадь: 18797.29 кв.м
	19) №19 площадь: 124267.33 кв.м
	20) №20 площадь: 11977.12 кв.м
	21) №21 площадь: 16941.32 кв.м
	22) №22 площадь: 10073.84 кв.м
	23) №23 площадь: 3742.06 кв.м
	24) №24 площадь: 69913.15 кв.м
	25) №25 площадь: 12239.55 кв.м
	26) №26 площадь: 3050.84 кв.м
	27) №27 площадь: 63112.97 кв.м
	28) №28 площадь: 58832.84 кв.м
	29) №29 площадь: 19470.56 кв.м
	30) №30 площадь: 18352.44 кв.м
	31) №31 площадь: 163871.49 кв.м
	32) №32 площадь: 8547.85 кв.м
	33) №33 площадь: 60517.13 кв.м
	34) №34 площадь: 30305.81 кв.м
	35) №35 площадь: 54684.51 кв.м
	36) №36 площадь: 891.86 кв.м
	37) №37 площадь: 25024.15 кв.м
	38) №38 площадь: 16622.96 кв.м
	39) №39 площадь: 8744.56 кв.м
	40) №40 площадь: 26207.74 кв.м
	41) №41 площадь: 66077.01 кв.м
	42) №42 площадь: 24258.87 кв.м
	43) №43 площадь: 9207.76 кв.м
	44) №44 площадь: 2447.84 кв.м
	45) №45 площадь: 8143.55 кв.м
	46) №46 площадь: 91739.28 кв.м
	47) №47 площадь: 4764.46 кв.м
	48) №48 площадь: 3196.82 кв.м
	49) №49 площадь: 3775.32 кв.м
	50) №50 площадь: 11212.32 кв.м
	51) №51 площадь: 12053.73 кв.м
	52) №52 площадь: 14577.89 кв.м
	53) №53 площадь: 263279.19 кв.м
	54) №54 площадь: 106730.43 кв.м
	55) №55 площадь: 4023.1 кв.м
	56) №56 площадь: 140540.61 кв.м
	57) №57 площадь: 19489.44 кв.м
	58) №58 площадь: 612.33 кв.м



	59) №59 площадь: 71376.22 кв.м
	60) №60 площадь: 16982.45 кв.м
	61) №61 площадь: 28574.12 кв.м
	62) №62 площадь: 19841.95 кв.м
	63) №63 площадь: 620449.56 кв.м
	64) №64 площадь: 11421.71 кв.м
	65) №65 площадь: 4001.91 кв.м
	66) №66 площадь: 22675.82 кв.м
	67) №67 площадь: 24891.71 кв.м
	68) №68 площадь: 3028.92 кв.м
	69) №69 площадь: 81849.14 кв.м
	70) №70 площадь: 148.88 кв.м
	71) №71 площадь: 16858.53 кв.м
	72) №72 площадь: 3992.35 кв.м
	73) №73 площадь: 11646.96 кв.м
	74) №74 площадь: 236698.36 кв.м
	75) №75 площадь: 113069.64 кв.м
	76) №76 площадь: 21589.64 кв.м
	77) №77 площадь: 51319.41 кв.м
	78) №78 площадь: 57142.91 кв.м
	79) №79 площадь: 3550.24 кв.м
	80) №80 площадь: 5556.28 кв.м
	81) №81 площадь: 11092.95 кв.м
	82) №82 площадь: 7526.14 кв.м
	83) №83 площадь: 59925.72 кв.м
	84) №84 площадь: 5339.38 кв.м
	85) №85 площадь: 10060.14 кв.м
	86) №86 площадь: 41908.26 кв.м
	87) №87 площадь: 302982.93 кв.м
	88) №88 площадь: 12611.13 кв.м
	89) №89 площадь: 585802.26 кв.м
	90) №90 площадь: 10347.93 кв.м
	91) №91 площадь: 12265.22 кв.м
	92) №92 площадь: 50155.39 кв.м
	93) №93 площадь: 8193.32 кв.м
	94) №94 площадь: 38745.57 кв.м
	95) №95 площадь: 24457.44 кв.м
	96) №96 площадь: 1021.51 кв.м
	97) №97 площадь: 2229.3 кв.м
	98) №98 площадь: 7494.98 кв.м
	99) №99 площадь: 1295.63 кв.м
	100) №100 площадь: 17126.48 кв.м
	101) №101 площадь: 56920.69 кв.м
	102) №102 площадь: 58535.19 кв.м
	103) №103 площадь: 22641.63 кв.м
	104) №104 площадь: 6710.3 кв.м
	105) №105 площадь: 3265.46 кв.м
	106) №106 площадь: 1241.76 кв.м
	107) №107 площадь: 170737.66 кв.м
	108) №108 площадь: 1726.69 кв.м

	109) №109 площадь: 50590.3 кв.м 110) №110 площадь: 66261.84 кв.м 111) №111 площадь: 15492.47 кв.м 112) №112 площадь: 3458.95 кв.м 113) №113 площадь: 80290.52 кв.м 114) №114 площадь: 80354.86 кв.м 115) №115 площадь: 3976.11 кв.м 116) №116 площадь: 7708.62 кв.м 117) №117 площадь: 7830.09 кв.м 118) №118 площадь: 287198.91 кв.м 119) №119 площадь: 13162.49 кв.м 120) №120 площадь: 1881699.26 кв.м 121) №121 площадь: 2952.51 кв.м 122) №122 площадь: 49863.81 кв.м 123) №123 площадь: 34337.61 кв.м 124) №124 площадь: 409742.94 кв.м 125) №125 площадь: 497773.19 кв.м 126) №126 площадь: 65439.57 кв.м 127) №127 площадь: 46859.09 кв.м 128) №128 площадь: 783828.99 кв.м 129) №129 площадь: 1962.31 кв.м 130) №130 площадь: 98044.88 кв.м 131) №131 площадь: 86106.72 кв.м 132) №132 площадь: 34610.78 кв.м 133) №133 площадь: 29916.96 кв.м 134) №134 площадь: 24053.03 кв.м 135) №135 площадь: 7965.36 кв.м 136) №136 площадь: 832001.1 кв.м 137) №137 площадь: 155116.91 кв.м Сведения необходимые для заполнения раздела 2 отсутствуют.
Получатель выписки:	Рачкова Елена Сергеевна

Государственный регистратор		ФГИС ЕГРН
полное наименование должности	подпись	инициалы, фамилия

М.П.

Выписка из Единого государственного реестра недвижимости об объекте недвижимости  
**Описание местоположения земельного участка**

<b>Земельный участок</b>			
(вид объекта недвижимости)			
Лист № ____ Раздела <u>3</u>	Всего листов раздела <u>3</u> : ____	Всего разделов: ____	Всего листов выписки: ____
<b>03.09.2020 № 99/2020/346137220</b>			
Кадастровый номер:		<b>33:05:000000:355</b>	

План (чертеж, схема) земельного участка			
<div></div>			
Масштаб 1: данные отсутствуют	Условные обозначения:		

Государственный регистратор		ФГИС ЕГРН
полное наименование должности	подпись	инициалы, фамилия

М.П.

Выписка из Единого государственного реестра недвижимости об объекте недвижимости  
**Описание местоположения земельного участка**

<b>Земельный участок</b>			
(вид объекта недвижимости)			
Лист № ____ Раздела <u>3</u>	Всего листов раздела <u>3</u> : ____	Всего разделов: ____	Всего листов выписки: ____
<b>03.09.2020 № 99/2020/346137220</b>			
Кадастровый номер:		<b>33:05:000000:355</b>	

План (чертеж, схема) земельного участка			
<div></div>			
Масштаб 1: данные отсутствуют	Условные обозначения:		

Государственный регистратор		ФГИС ЕГРН
полное наименование должности	подпись	инициалы, фамилия

М.П.

Выписка из Единого государственного реестра недвижимости об объекте недвижимости  
**Описание местоположения земельного участка**

<b>Земельный участок</b>			
(вид объекта недвижимости)			
Лист № ____ Раздела <u>3</u>	Всего листов раздела <u>3</u> : ____	Всего разделов: ____	Всего листов выписки: ____
<b>03.09.2020 № 99/2020/346137220</b>			
Кадастровый номер:		<b>33:05:000000:355</b>	

План (чертеж, схема) земельного участка			
<div></div>			
Масштаб 1: данные отсутствуют	Условные обозначения:		

Государственный регистратор		ФГИС ЕГРН
полное наименование должности	подпись	инициалы, фамилия

М.П.

Выписка из Единого государственного реестра недвижимости об объекте недвижимости  
**Описание местоположения земельного участка**

<b>Земельный участок</b>			
(вид объекта недвижимости)			
Лист № ____ Раздела <u>3</u>	Всего листов раздела <u>3</u> : ____	Всего разделов: ____	Всего листов выписки: ____
<b>03.09.2020 № 99/2020/346137220</b>			
Кадастровый номер:		<b>33:05:000000:355</b>	

План (чертеж, схема) земельного участка			
<div></div>			
Масштаб 1: данные отсутствуют	Условные обозначения:		

Государственный регистратор		ФГИС ЕГРН
полное наименование должности	подпись	инициалы, фамилия

М.П.

Выписка из Единого государственного реестра недвижимости об объекте недвижимости  
**Описание местоположения земельного участка**

<b>Земельный участок</b>			
(вид объекта недвижимости)			
Лист № ____ Раздела <u>3</u>	Всего листов раздела <u>3</u> : ____	Всего разделов: ____	Всего листов выписки: ____
<b>03.09.2020 № 99/2020/346137220</b>			
Кадастровый номер:		<b>33:05:000000:355</b>	

План (чертеж, схема) земельного участка			
<div></div>			
Масштаб 1: данные отсутствуют	Условные обозначения:		

Государственный регистратор		ФГИС ЕГРН
полное наименование должности	подпись	инициалы, фамилия

М.П.

Выписка из Единого государственного реестра недвижимости об объекте недвижимости  
**Описание местоположения земельного участка**

<b>Земельный участок</b>			
(вид объекта недвижимости)			
Лист № ____ Раздела <u>3</u>	Всего листов раздела <u>3</u> : ____	Всего разделов: ____	Всего листов выписки: ____
<b>03.09.2020 № 99/2020/346137220</b>			
Кадастровый номер:		<b>33:05:000000:355</b>	

План (чертеж, схема) земельного участка			
<div></div>			
Масштаб 1: данные отсутствуют	Условные обозначения:		

Государственный регистратор		ФГИС ЕГРН
полное наименование должности	подпись	инициалы, фамилия

М.П.



Выписка из Единого государственного реестра недвижимости об объекте недвижимости  
**Описание местоположения земельного участка**

<b>Земельный участок</b>			
(вид объекта недвижимости)			
Лист № ____ Раздела <u>3</u>	Всего листов раздела <u>3</u> : ____	Всего разделов: ____	Всего листов выписки: ____
<b>03.09.2020 № 99/2020/346137220</b>			
Кадастровый номер:		<b>33:05:000000:355</b>	

План (чертеж, схема) земельного участка			
<div></div>			
Масштаб 1: данные отсутствуют	Условные обозначения:		

Государственный регистратор		ФГИС ЕГРН
полное наименование должности	подпись	инициалы, фамилия

М.П.

Выписка из Единого государственного реестра недвижимости об объекте недвижимости  
**Описание местоположения земельного участка**

<b>Земельный участок</b>			
(вид объекта недвижимости)			
Лист № ____ Раздела <u>3</u>	Всего листов раздела <u>3</u> : ____	Всего разделов: ____	Всего листов выписки: ____
<b>03.09.2020 № 99/2020/346137220</b>			
Кадастровый номер:		<b>33:05:000000:355</b>	

План (чертеж, схема) земельного участка			
<div></div>			
Масштаб 1: данные отсутствуют	Условные обозначения:		

Государственный регистратор		ФГИС ЕГРН
полное наименование должности	подпись	инициалы, фамилия

М.П.

Выписка из Единого государственного реестра недвижимости об объекте недвижимости  
**Описание местоположения земельного участка**

<b>Земельный участок</b>			
(вид объекта недвижимости)			
Лист № ____ Раздела <u>3</u>	Всего листов раздела <u>3</u> : ____	Всего разделов: ____	Всего листов выписки: ____
<b>03.09.2020 № 99/2020/346137220</b>			
Кадастровый номер:		<b>33:05:000000:355</b>	

План (чертеж, схема) земельного участка			
<div></div>			
Масштаб 1: данные отсутствуют	Условные обозначения:		

Государственный регистратор		ФГИС ЕГРН
полное наименование должности	подпись	инициалы, фамилия

М.П.

Выписка из Единого государственного реестра недвижимости об объекте недвижимости  
**Описание местоположения земельного участка**

<b>Земельный участок</b>			
(вид объекта недвижимости)			
Лист № ____ Раздела <u>3</u>	Всего листов раздела <u>3</u> : ____	Всего разделов: ____	Всего листов выписки: ____
<b>03.09.2020 № 99/2020/346137220</b>			
Кадастровый номер:		<b>33:05:000000:355</b>	

План (чертеж, схема) земельного участка			
<div></div>			
Масштаб 1: данные отсутствуют	Условные обозначения:		

Государственный регистратор		ФГИС ЕГРН
полное наименование должности	подпись	инициалы, фамилия

М.П.

Выписка из Единого государственного реестра недвижимости об объекте недвижимости  
**Описание местоположения земельного участка**

<b>Земельный участок</b>			
(вид объекта недвижимости)			
Лист № ____ Раздела <u>3</u>	Всего листов раздела <u>3</u> : ____	Всего разделов: ____	Всего листов выписки: ____
<b>03.09.2020 № 99/2020/346137220</b>			
Кадастровый номер:		<b>33:05:000000:355</b>	

План (чертеж, схема) земельного участка			
<div></div>			
Масштаб 1: данные отсутствуют	Условные обозначения:		

Государственный регистратор		ФГИС ЕГРН
полное наименование должности	подпись	инициалы, фамилия

М.П.

Выписка из Единого государственного реестра недвижимости об объекте недвижимости  
**Описание местоположения земельного участка**

<b>Земельный участок</b>			
(вид объекта недвижимости)			
Лист № ____ Раздела <u>3</u>	Всего листов раздела <u>3</u> : ____	Всего разделов: ____	Всего листов выписки: ____
<b>03.09.2020 № 99/2020/346137220</b>			
Кадастровый номер:		<b>33:05:000000:355</b>	

План (чертеж, схема) земельного участка			
<div></div>			
Масштаб 1: данные отсутствуют	Условные обозначения:		

Государственный регистратор		ФГИС ЕГРН
полное наименование должности	подпись	инициалы, фамилия

М.П.

Выписка из Единого государственного реестра недвижимости об объекте недвижимости  
**Описание местоположения земельного участка**

<b>Земельный участок</b>			
(вид объекта недвижимости)			
Лист № ____ Раздела <u>3</u>	Всего листов раздела <u>3</u> : ____	Всего разделов: ____	Всего листов выписки: ____
<b>03.09.2020 № 99/2020/346137220</b>			
Кадастровый номер:		<b>33:05:000000:355</b>	

План (чертеж, схема) земельного участка			
<div></div>			
Масштаб 1: данные отсутствуют	Условные обозначения:		

Государственный регистратор		ФГИС ЕГРН
полное наименование должности	подпись	инициалы, фамилия

М.П.

Выписка из Единого государственного реестра недвижимости об объекте недвижимости  
**Описание местоположения земельного участка**

<b>Земельный участок</b>			
(вид объекта недвижимости)			
Лист № ____ Раздела <u>3</u>	Всего листов раздела <u>3</u> : ____	Всего разделов: ____	Всего листов выписки: ____
<b>03.09.2020 № 99/2020/346137220</b>			
Кадастровый номер:		<b>33:05:000000:355</b>	

План (чертеж, схема) земельного участка			
<div></div>			
Масштаб 1: данные отсутствуют	Условные обозначения:		

Государственный регистратор		ФГИС ЕГРН
полное наименование должности	подпись	инициалы, фамилия

М.П.



Выписка из Единого государственного реестра недвижимости об объекте недвижимости  
**Описание местоположения земельного участка**

<b>Земельный участок</b>			
(вид объекта недвижимости)			
Лист № ____ Раздела <u>3</u>	Всего листов раздела <u>3</u> : ____	Всего разделов: ____	Всего листов выписки: ____
<b>03.09.2020 № 99/2020/346137220</b>			
Кадастровый номер:		<b>33:05:000000:355</b>	

План (чертеж, схема) земельного участка			
<div></div>			
Масштаб 1: данные отсутствуют	Условные обозначения:		

Государственный регистратор		ФГИС ЕГРН
полное наименование должности	подпись	инициалы, фамилия

М.П.

Выписка из Единого государственного реестра недвижимости об объекте недвижимости  
**Описание местоположения земельного участка**

<b>Земельный участок</b>			
(вид объекта недвижимости)			
Лист № ____ Раздела <u>3</u>	Всего листов раздела <u>3</u> : ____	Всего разделов: ____	Всего листов выписки: ____
<b>03.09.2020 № 99/2020/346137220</b>			
Кадастровый номер:		<b>33:05:000000:355</b>	

План (чертеж, схема) земельного участка			
<div></div>			
Масштаб 1: данные отсутствуют	Условные обозначения:		

Государственный регистратор		ФГИС ЕГРН
полное наименование должности	подпись	инициалы, фамилия

М.П.

Выписка из Единого государственного реестра недвижимости об объекте недвижимости  
**Описание местоположения земельного участка**

<b>Земельный участок</b>			
(вид объекта недвижимости)			
Лист № ____ Раздела <u>3</u>	Всего листов раздела <u>3</u> : ____	Всего разделов: ____	Всего листов выписки: ____
<b>03.09.2020 № 99/2020/346137220</b>			
Кадастровый номер:		<b>33:05:000000:355</b>	

План (чертеж, схема) земельного участка			
<div></div>			
Масштаб 1: данные отсутствуют	Условные обозначения:		

Государственный регистратор		ФГИС ЕГРН
полное наименование должности	подпись	инициалы, фамилия

М.П.

Выписка из Единого государственного реестра недвижимости об объекте недвижимости  
**Описание местоположения земельного участка**

<b>Земельный участок</b>			
(вид объекта недвижимости)			
Лист № ____ Раздела <u>3</u>	Всего листов раздела <u>3</u> : ____	Всего разделов: ____	Всего листов выписки: ____
<b>03.09.2020 № 99/2020/346137220</b>			
Кадастровый номер:		<b>33:05:000000:355</b>	

План (чертеж, схема) земельного участка			
<div></div>			
Масштаб 1: данные отсутствуют	Условные обозначения:		

Государственный регистратор		ФГИС ЕГРН
полное наименование должности	подпись	инициалы, фамилия

М.П.

Выписка из Единого государственного реестра недвижимости об объекте недвижимости  
**Описание местоположения земельного участка**

<b>Земельный участок</b>			
(вид объекта недвижимости)			
Лист № ____ Раздела <u>3</u>	Всего листов раздела <u>3</u> : ____	Всего разделов: ____	Всего листов выписки: ____
<b>03.09.2020 № 99/2020/346137220</b>			
Кадастровый номер:		<b>33:05:000000:355</b>	

План (чертеж, схема) земельного участка			
<div></div>			
Масштаб 1: данные отсутствуют	Условные обозначения:		

Государственный регистратор		ФГИС ЕГРН
полное наименование должности	подпись	инициалы, фамилия

М.П.

Выписка из Единого государственного реестра недвижимости об объекте недвижимости  
**Описание местоположения земельного участка**

<b>Земельный участок</b>			
(вид объекта недвижимости)			
Лист № ____ Раздела <u>3</u>	Всего листов раздела <u>3</u> : ____	Всего разделов: ____	Всего листов выписки: ____
<b>03.09.2020 № 99/2020/346137220</b>			
Кадастровый номер:		<b>33:05:000000:355</b>	

План (чертеж, схема) земельного участка			
<div></div>			
Масштаб 1: данные отсутствуют	Условные обозначения:		

Государственный регистратор		ФГИС ЕГРН
полное наименование должности	подпись	инициалы, фамилия

М.П.

Выписка из Единого государственного реестра недвижимости об объекте недвижимости  
**Описание местоположения земельного участка**

<b>Земельный участок</b>			
(вид объекта недвижимости)			
Лист № ____ Раздела <u>3</u>	Всего листов раздела <u>3</u> : ____	Всего разделов: ____	Всего листов выписки: ____
<b>03.09.2020 № 99/2020/346137220</b>			
Кадастровый номер:		<b>33:05:000000:355</b>	

План (чертеж, схема) земельного участка			
<div></div>			
Масштаб 1: данные отсутствуют	Условные обозначения:		

Государственный регистратор		ФГИС ЕГРН
полное наименование должности	подпись	инициалы, фамилия

М.П.

Выписка из Единого государственного реестра недвижимости об объекте недвижимости  
**Описание местоположения земельного участка**

<b>Земельный участок</b>			
(вид объекта недвижимости)			
Лист № ____ Раздела <u>3</u>	Всего листов раздела <u>3</u> : ____	Всего разделов: ____	Всего листов выписки: ____
<b>03.09.2020 № 99/2020/346137220</b>			
Кадастровый номер:		<b>33:05:000000:355</b>	

План (чертеж, схема) земельного участка			
<div></div>			
Масштаб 1: данные отсутствуют	Условные обозначения:		

Государственный регистратор		ФГИС ЕГРН
полное наименование должности	подпись	инициалы, фамилия

М.П.



Выписка из Единого государственного реестра недвижимости об объекте недвижимости  
**Описание местоположения земельного участка**

<b>Земельный участок</b>			
(вид объекта недвижимости)			
Лист № ____ Раздела <u>3</u>	Всего листов раздела <u>3</u> : ____	Всего разделов: ____	Всего листов выписки: ____
<b>03.09.2020 № 99/2020/346137220</b>			
Кадастровый номер:		<b>33:05:000000:355</b>	

План (чертеж, схема) земельного участка			
<div></div>			
Масштаб 1: данные отсутствуют	Условные обозначения:		

Государственный регистратор		ФГИС ЕГРН
полное наименование должности	подпись	инициалы, фамилия

М.П.

Выписка из Единого государственного реестра недвижимости об объекте недвижимости  
**Описание местоположения земельного участка**

<b>Земельный участок</b>			
(вид объекта недвижимости)			
Лист № ____ Раздела <u>3</u>	Всего листов раздела <u>3</u> : ____	Всего разделов: ____	Всего листов выписки: ____
<b>03.09.2020 № 99/2020/346137220</b>			
Кадастровый номер:		<b>33:05:000000:355</b>	

План (чертеж, схема) земельного участка			
<div></div>			
Масштаб 1: данные отсутствуют	Условные обозначения:		

Государственный регистратор		ФГИС ЕГРН
полное наименование должности	подпись	инициалы, фамилия

М.П.

Выписка из Единого государственного реестра недвижимости об объекте недвижимости  
**Описание местоположения земельного участка**

<b>Земельный участок</b>			
(вид объекта недвижимости)			
Лист № ____ Раздела <u>3</u>	Всего листов раздела <u>3</u> : ____	Всего разделов: ____	Всего листов выписки: ____
<b>03.09.2020 № 99/2020/346137220</b>			
Кадастровый номер:		<b>33:05:000000:355</b>	

План (чертеж, схема) земельного участка			
<div></div>			
Масштаб 1: данные отсутствуют	Условные обозначения:		

Государственный регистратор		ФГИС ЕГРН
полное наименование должности	подпись	инициалы, фамилия

М.П.

Выписка из Единого государственного реестра недвижимости об объекте недвижимости  
Описание местоположения земельного участка

Земельный участок			
(вид объекта недвижимости)			
Лист № ____ Раздела <u>3</u>	Всего листов раздела <u>3</u> : ____	Всего разделов: ____	Всего листов выписки: ____
03.09.2020 № 99/2020/346137220			
Кадастровый номер:		33:05:000000:355	

План (чертеж, схема) земельного участка			
<div></div>			
Масштаб 1: данные отсутствуют	Условные обозначения:		

Государственный регистратор		ФГИС ЕГРН
полное наименование должности	подпись	инициалы, фамилия

М.П.

Выписка из Единого государственного реестра недвижимости об объекте недвижимости  
Описание местоположения земельного участка

Земельный участок			
(вид объекта недвижимости)			
Лист № ____ Раздела <u>3</u>	Всего листов раздела <u>3</u> : ____	Всего разделов: ____	Всего листов выписки: ____
03.09.2020 № 99/2020/346137220			
Кадастровый номер:		33:05:000000:355	

План (чертеж, схема) земельного участка			
<div></div>			
Масштаб 1: данные отсутствуют	Условные обозначения:		

Государственный регистратор		ФГИС ЕГРН
полное наименование должности	подпись	инициалы, фамилия

М.П.

Выписка из Единого государственного реестра недвижимости об объекте недвижимости  
Описание местоположения земельного участка

Земельный участок			
(вид объекта недвижимости)			
Лист № ____ Раздела <u>3</u>	Всего листов раздела <u>3</u> : ____	Всего разделов: ____	Всего листов выписки: ____
03.09.2020 № 99/2020/346137220			
Кадастровый номер:		33:05:000000:355	

План (чертеж, схема) земельного участка			
<div></div>			
Масштаб 1: данные отсутствуют	Условные обозначения:		

Государственный регистратор		ФГИС ЕГРН
полное наименование должности	подпись	инициалы, фамилия

М.П.

Выписка из Единого государственного реестра недвижимости об объекте недвижимости  
**Описание местоположения земельного участка**

<b>Земельный участок</b>			
(вид объекта недвижимости)			
Лист № ____ Раздела <u>3</u>	Всего листов раздела <u>3</u> : ____	Всего разделов: ____	Всего листов выписки: ____
<b>03.09.2020 № 99/2020/346137220</b>			
Кадастровый номер:		<b>33:05:000000:355</b>	

План (чертеж, схема) земельного участка			
<div></div>			
Масштаб 1: данные отсутствуют	Условные обозначения:		

Государственный регистратор		ФГИС ЕГРН
полное наименование должности	подпись	инициалы, фамилия

М.П.

Выписка из Единого государственного реестра недвижимости об объекте недвижимости  
**Описание местоположения земельного участка**

<b>Земельный участок</b>			
(вид объекта недвижимости)			
Лист № ____ Раздела <u>3</u>	Всего листов раздела <u>3</u> : ____	Всего разделов: ____	Всего листов выписки: ____
<b>03.09.2020 № 99/2020/346137220</b>			
Кадастровый номер:		<b>33:05:000000:355</b>	

План (чертеж, схема) земельного участка			
<div></div>			
Масштаб 1: данные отсутствуют	Условные обозначения:		

Государственный регистратор		ФГИС ЕГРН
полное наименование должности	подпись	инициалы, фамилия

М.П.



Выписка из Единого государственного реестра недвижимости об объекте недвижимости  
**Описание местоположения земельного участка**

<b>Земельный участок</b>			
(вид объекта недвижимости)			
Лист № ____ Раздела <u>3</u>	Всего листов раздела <u>3</u> : ____	Всего разделов: ____	Всего листов выписки: ____
<b>03.09.2020 № 99/2020/346137220</b>			
Кадастровый номер:		<b>33:05:000000:355</b>	

План (чертеж, схема) земельного участка			
<div></div>			
Масштаб 1: данные отсутствуют	Условные обозначения:		

Государственный регистратор		ФГИС ЕГРН
полное наименование должности	подпись	инициалы, фамилия

М.П.

Выписка из Единого государственного реестра недвижимости об объекте недвижимости  
**Описание местоположения земельного участка**

<b>Земельный участок</b>			
(вид объекта недвижимости)			
Лист № ____ Раздела <u>3</u>	Всего листов раздела <u>3</u> : ____	Всего разделов: ____	Всего листов выписки: ____
<b>03.09.2020 № 99/2020/346137220</b>			
Кадастровый номер:		<b>33:05:000000:355</b>	

План (чертеж, схема) земельного участка			
<div></div>			
Масштаб 1: данные отсутствуют	Условные обозначения:		

Государственный регистратор		ФГИС ЕГРН
полное наименование должности	подпись	инициалы, фамилия

М.П.

Выписка из Единого государственного реестра недвижимости об объекте недвижимости  
**Описание местоположения земельного участка**

<b>Земельный участок</b>			
(вид объекта недвижимости)			
Лист № ____ Раздела <u>3</u>	Всего листов раздела <u>3</u> : ____	Всего разделов: ____	Всего листов выписки: ____
<b>03.09.2020 № 99/2020/346137220</b>			
Кадастровый номер:		<b>33:05:000000:355</b>	

План (чертеж, схема) земельного участка			
<div></div>			
Масштаб 1: данные отсутствуют	Условные обозначения:		

Государственный регистратор		ФГИС ЕГРН
полное наименование должности	подпись	инициалы, фамилия

М.П.

Выписка из Единого государственного реестра недвижимости об объекте недвижимости  
**Описание местоположения земельного участка**

<b>Земельный участок</b>			
(вид объекта недвижимости)			
Лист № ____ Раздела <u>3</u>	Всего листов раздела <u>3</u> : ____	Всего разделов: ____	Всего листов выписки: ____
<b>03.09.2020 № 99/2020/346137220</b>			
Кадастровый номер:		<b>33:05:000000:355</b>	

План (чертеж, схема) земельного участка			
<div></div>			
Масштаб 1: данные отсутствуют	Условные обозначения:		

Государственный регистратор		ФГИС ЕГРН
полное наименование должности	подпись	инициалы, фамилия

М.П.

Выписка из Единого государственного реестра недвижимости об объекте недвижимости  
**Описание местоположения земельного участка**

<b>Земельный участок</b>			
(вид объекта недвижимости)			
Лист № ____ Раздела <u>3</u>	Всего листов раздела <u>3</u> : ____	Всего разделов: ____	Всего листов выписки: ____
<b>03.09.2020 № 99/2020/346137220</b>			
Кадастровый номер:		<b>33:05:000000:355</b>	

План (чертеж, схема) земельного участка			
<div></div>			
Масштаб 1: данные отсутствуют	Условные обозначения:		

Государственный регистратор		ФГИС ЕГРН
полное наименование должности	подпись	инициалы, фамилия

М.П.

Выписка из Единого государственного реестра недвижимости об объекте недвижимости  
**Описание местоположения земельного участка**

<b>Земельный участок</b>			
(вид объекта недвижимости)			
Лист № ____ Раздела <u>3</u>	Всего листов раздела <u>3</u> : ____	Всего разделов: ____	Всего листов выписки: ____
<b>03.09.2020 № 99/2020/346137220</b>			
Кадастровый номер:		<b>33:05:000000:355</b>	

План (чертеж, схема) земельного участка			
<div></div>			
Масштаб 1: данные отсутствуют	Условные обозначения:		

Государственный регистратор		ФГИС ЕГРН
полное наименование должности	подпись	инициалы, фамилия

М.П.

Выписка из Единого государственного реестра недвижимости об объекте недвижимости  
**Описание местоположения земельного участка**

<b>Земельный участок</b>			
(вид объекта недвижимости)			
Лист № ____ Раздела <u>3</u>	Всего листов раздела <u>3</u> : ____	Всего разделов: ____	Всего листов выписки: ____
<b>03.09.2020 № 99/2020/346137220</b>			
Кадастровый номер:		<b>33:05:000000:355</b>	

План (чертеж, схема) земельного участка			
<div></div>			
Масштаб 1: данные отсутствуют	Условные обозначения:		

Государственный регистратор		ФГИС ЕГРН
полное наименование должности	подпись	инициалы, фамилия

М.П.

Выписка из Единого государственного реестра недвижимости об объекте недвижимости  
**Описание местоположения земельного участка**

<b>Земельный участок</b>			
(вид объекта недвижимости)			
Лист № ____ Раздела <u>3</u>	Всего листов раздела <u>3</u> : ____	Всего разделов: ____	Всего листов выписки: ____
<b>03.09.2020 № 99/2020/346137220</b>			
Кадастровый номер:		<b>33:05:000000:355</b>	

План (чертеж, схема) земельного участка			
<div></div>			
Масштаб 1: данные отсутствуют	Условные обозначения:		

Государственный регистратор		ФГИС ЕГРН
полное наименование должности	подпись	инициалы, фамилия

М.П.



Выписка из Единого государственного реестра недвижимости об объекте недвижимости  
**Описание местоположения земельного участка**

<b>Земельный участок</b>			
(вид объекта недвижимости)			
Лист № ____ Раздела <u>3</u>	Всего листов раздела <u>3</u> : ____	Всего разделов: ____	Всего листов выписки: ____
<b>03.09.2020 № 99/2020/346137220</b>			
Кадастровый номер:		<b>33:05:000000:355</b>	

План (чертеж, схема) земельного участка			
<div></div>			
Масштаб 1: данные отсутствуют	Условные обозначения:		

Государственный регистратор		ФГИС ЕГРН
полное наименование должности	подпись	инициалы, фамилия

М.П.

Выписка из Единого государственного реестра недвижимости об объекте недвижимости  
**Описание местоположения земельного участка**

<b>Земельный участок</b>			
(вид объекта недвижимости)			
Лист № ____ Раздела <u>3</u>	Всего листов раздела <u>3</u> : ____	Всего разделов: ____	Всего листов выписки: ____
<b>03.09.2020 № 99/2020/346137220</b>			
Кадастровый номер:		<b>33:05:000000:355</b>	

План (чертеж, схема) земельного участка			
<div></div>			
Масштаб 1: данные отсутствуют	Условные обозначения:		

Государственный регистратор		ФГИС ЕГРН
полное наименование должности	подпись	инициалы, фамилия

М.П.

Выписка из Единого государственного реестра недвижимости об объекте недвижимости  
**Описание местоположения земельного участка**

<b>Земельный участок</b>			
(вид объекта недвижимости)			
Лист № ____ Раздела <u>3</u>	Всего листов раздела <u>3</u> : ____	Всего разделов: ____	Всего листов выписки: ____
<b>03.09.2020 № 99/2020/346137220</b>			
Кадастровый номер:		<b>33:05:000000:355</b>	

План (чертеж, схема) земельного участка			
<div></div>			
Масштаб 1: данные отсутствуют	Условные обозначения:		

Государственный регистратор		ФГИС ЕГРН
полное наименование должности	подпись	инициалы, фамилия

М.П.

Выписка из Единого государственного реестра недвижимости об объекте недвижимости  
**Описание местоположения земельного участка**

<b>Земельный участок</b>			
(вид объекта недвижимости)			
Лист № ____ Раздела <u>3</u>	Всего листов раздела <u>3</u> : ____	Всего разделов: ____	Всего листов выписки: ____
<b>03.09.2020 № 99/2020/346137220</b>			
Кадастровый номер:		<b>33:05:000000:355</b>	

План (чертеж, схема) земельного участка			
<div></div>			
Масштаб 1: данные отсутствуют	Условные обозначения:		

Государственный регистратор		ФГИС ЕГРН
полное наименование должности	подпись	инициалы, фамилия

М.П.

Выписка из Единого государственного реестра недвижимости об объекте недвижимости  
**Описание местоположения земельного участка**

<b>Земельный участок</b>			
(вид объекта недвижимости)			
Лист № ____ Раздела <u>3</u>	Всего листов раздела <u>3</u> : ____	Всего разделов: ____	Всего листов выписки: ____
<b>03.09.2020 № 99/2020/346137220</b>			
Кадастровый номер:		<b>33:05:000000:355</b>	

План (чертеж, схема) земельного участка			
<div></div>			
Масштаб 1: данные отсутствуют	Условные обозначения:		

Государственный регистратор		ФГИС ЕГРН
полное наименование должности	подпись	инициалы, фамилия

М.П.

Выписка из Единого государственного реестра недвижимости об объекте недвижимости  
**Описание местоположения земельного участка**

<b>Земельный участок</b>			
(вид объекта недвижимости)			
Лист № ____ Раздела <u>3</u>	Всего листов раздела <u>3</u> : ____	Всего разделов: ____	Всего листов выписки: ____
<b>03.09.2020 № 99/2020/346137220</b>			
Кадастровый номер:		<b>33:05:000000:355</b>	

План (чертеж, схема) земельного участка			
<div></div>			
Масштаб 1: данные отсутствуют	Условные обозначения:		

Государственный регистратор		ФГИС ЕГРН
полное наименование должности	подпись	инициалы, фамилия

М.П.

Выписка из Единого государственного реестра недвижимости об объекте недвижимости  
**Описание местоположения земельного участка**

<b>Земельный участок</b>			
(вид объекта недвижимости)			
Лист № ____ Раздела <u>3</u>	Всего листов раздела <u>3</u> : ____	Всего разделов: ____	Всего листов выписки: ____
<b>03.09.2020 № 99/2020/346137220</b>			
Кадастровый номер:		<b>33:05:000000:355</b>	

План (чертеж, схема) земельного участка			
<div></div>			
Масштаб 1: данные отсутствуют	Условные обозначения:		

Государственный регистратор		ФГИС ЕГРН
полное наименование должности	подпись	инициалы, фамилия

М.П.

Выписка из Единого государственного реестра недвижимости об объекте недвижимости  
**Описание местоположения земельного участка**

<b>Земельный участок</b>			
(вид объекта недвижимости)			
Лист № ____ Раздела <u>3</u>	Всего листов раздела <u>3</u> : ____	Всего разделов: ____	Всего листов выписки: ____
<b>03.09.2020 № 99/2020/346137220</b>			
Кадастровый номер:		<b>33:05:000000:355</b>	

План (чертеж, схема) земельного участка			
<div></div>			
Масштаб 1: данные отсутствуют	Условные обозначения:		

Государственный регистратор		ФГИС ЕГРН
полное наименование должности	подпись	инициалы, фамилия

М.П.



Выписка из Единого государственного реестра недвижимости об объекте недвижимости  
**Описание местоположения земельного участка**

<b>Земельный участок</b>			
(вид объекта недвижимости)			
Лист № ____ Раздела <u>3</u>	Всего листов раздела <u>3</u> : ____	Всего разделов: ____	Всего листов выписки: ____
<b>03.09.2020 № 99/2020/346137220</b>			
Кадастровый номер:		<b>33:05:000000:355</b>	

План (чертеж, схема) земельного участка			
<div></div>			
Масштаб 1: данные отсутствуют	Условные обозначения:		

Государственный регистратор		ФГИС ЕГРН
полное наименование должности	подпись	инициалы, фамилия

М.П.

Выписка из Единого государственного реестра недвижимости об объекте недвижимости  
**Описание местоположения земельного участка**

<b>Земельный участок</b>			
(вид объекта недвижимости)			
Лист № ____ Раздела <u>3</u>	Всего листов раздела <u>3</u> : ____	Всего разделов: ____	Всего листов выписки: ____
<b>03.09.2020 № 99/2020/346137220</b>			
Кадастровый номер:		<b>33:05:000000:355</b>	

План (чертеж, схема) земельного участка			
<div></div>			
Масштаб 1: данные отсутствуют	Условные обозначения:		

Государственный регистратор		ФГИС ЕГРН
полное наименование должности	подпись	инициалы, фамилия

М.П.

Выписка из Единого государственного реестра недвижимости об объекте недвижимости  
**Описание местоположения земельного участка**

<b>Земельный участок</b>			
(вид объекта недвижимости)			
Лист № ____ Раздела <u>3</u>	Всего листов раздела <u>3</u> : ____	Всего разделов: ____	Всего листов выписки: ____
<b>03.09.2020 № 99/2020/346137220</b>			
Кадастровый номер:		<b>33:05:000000:355</b>	

План (чертеж, схема) земельного участка			
<div></div>			
Масштаб 1: данные отсутствуют	Условные обозначения:		

Государственный регистратор		ФГИС ЕГРН
полное наименование должности	подпись	инициалы, фамилия

М.П.

Выписка из Единого государственного реестра недвижимости об объекте недвижимости  
**Описание местоположения земельного участка**

<b>Земельный участок</b>			
(вид объекта недвижимости)			
Лист № ____ Раздела <u>3</u>	Всего листов раздела <u>3</u> : ____	Всего разделов: ____	Всего листов выписки: ____
<b>03.09.2020 № 99/2020/346137220</b>			
Кадастровый номер:		<b>33:05:000000:355</b>	

План (чертеж, схема) земельного участка			
<div></div>			
Масштаб 1: данные отсутствуют	Условные обозначения:		

Государственный регистратор		ФГИС ЕГРН
полное наименование должности	подпись	инициалы, фамилия

М.П.

Выписка из Единого государственного реестра недвижимости об объекте недвижимости  
**Описание местоположения земельного участка**

<b>Земельный участок</b>			
(вид объекта недвижимости)			
Лист № ____ Раздела <u>3</u>	Всего листов раздела <u>3</u> : ____	Всего разделов: ____	Всего листов выписки: ____
<b>03.09.2020 № 99/2020/346137220</b>			
Кадастровый номер:		<b>33:05:000000:355</b>	

План (чертеж, схема) земельного участка			
<div></div>			
Масштаб 1: данные отсутствуют	Условные обозначения:		

Государственный регистратор		ФГИС ЕГРН
полное наименование должности	подпись	инициалы, фамилия

М.П.

Выписка из Единого государственного реестра недвижимости об объекте недвижимости  
**Описание местоположения земельного участка**

<b>Земельный участок</b>			
(вид объекта недвижимости)			
Лист № ____ Раздела <u>3</u>	Всего листов раздела <u>3</u> : ____	Всего разделов: ____	Всего листов выписки: ____
<b>03.09.2020 № 99/2020/346137220</b>			
Кадастровый номер:		<b>33:05:000000:355</b>	

План (чертеж, схема) земельного участка			
<div></div>			
Масштаб 1: данные отсутствуют	Условные обозначения:		

Государственный регистратор		ФГИС ЕГРН
полное наименование должности	подпись	инициалы, фамилия

М.П.

Выписка из Единого государственного реестра недвижимости об объекте недвижимости  
**Описание местоположения земельного участка**

<b>Земельный участок</b>			
(вид объекта недвижимости)			
Лист № ____ Раздела <u>3</u>	Всего листов раздела <u>3</u> : ____	Всего разделов: ____	Всего листов выписки: ____
<b>03.09.2020 № 99/2020/346137220</b>			
Кадастровый номер:		<b>33:05:000000:355</b>	

План (чертеж, схема) земельного участка			
<div></div>			
Масштаб 1: данные отсутствуют	Условные обозначения:		

Государственный регистратор		ФГИС ЕГРН
полное наименование должности	подпись	инициалы, фамилия

М.П.

Выписка из Единого государственного реестра недвижимости об объекте недвижимости  
**Описание местоположения земельного участка**

<b>Земельный участок</b>			
(вид объекта недвижимости)			
Лист № ____ Раздела <u>3</u>	Всего листов раздела <u>3</u> : ____	Всего разделов: ____	Всего листов выписки: ____
<b>03.09.2020 № 99/2020/346137220</b>			
Кадастровый номер:		<b>33:05:000000:355</b>	

План (чертеж, схема) земельного участка			
<div></div>			
Масштаб 1: данные отсутствуют	Условные обозначения:		

Государственный регистратор		ФГИС ЕГРН
полное наименование должности	подпись	инициалы, фамилия

М.П.



Выписка из Единого государственного реестра недвижимости об объекте недвижимости  
**Описание местоположения земельного участка**

<b>Земельный участок</b>			
(вид объекта недвижимости)			
Лист № ____ Раздела <u>3</u>	Всего листов раздела <u>3</u> : ____	Всего разделов: ____	Всего листов выписки: ____
<b>03.09.2020 № 99/2020/346137220</b>			
Кадастровый номер:		<b>33:05:000000:355</b>	

План (чертеж, схема) земельного участка			
<div></div>			
Масштаб 1: данные отсутствуют	Условные обозначения:		

Государственный регистратор		ФГИС ЕГРН
полное наименование должности	подпись	инициалы, фамилия

М.П.

Выписка из Единого государственного реестра недвижимости об объекте недвижимости  
**Описание местоположения земельного участка**

<b>Земельный участок</b>			
(вид объекта недвижимости)			
Лист № ____ Раздела <u>3</u>	Всего листов раздела <u>3</u> : ____	Всего разделов: ____	Всего листов выписки: ____
<b>03.09.2020 № 99/2020/346137220</b>			
Кадастровый номер:		<b>33:05:000000:355</b>	

План (чертеж, схема) земельного участка			
<div></div>			
Масштаб 1: данные отсутствуют	Условные обозначения:		

Государственный регистратор		ФГИС ЕГРН
полное наименование должности	подпись	инициалы, фамилия

М.П.

Выписка из Единого государственного реестра недвижимости об объекте недвижимости  
**Описание местоположения земельного участка**

<b>Земельный участок</b>			
(вид объекта недвижимости)			
Лист № ____ Раздела <u>3</u>	Всего листов раздела <u>3</u> : ____	Всего разделов: ____	Всего листов выписки: ____
<b>03.09.2020 № 99/2020/346137220</b>			
Кадастровый номер:		<b>33:05:000000:355</b>	

План (чертеж, схема) земельного участка			
<div></div>			
Масштаб 1: данные отсутствуют	Условные обозначения:		

Государственный регистратор		ФГИС ЕГРН
полное наименование должности	подпись	инициалы, фамилия

М.П.

Выписка из Единого государственного реестра недвижимости об объекте недвижимости  
**Описание местоположения земельного участка**

<b>Земельный участок</b>			
(вид объекта недвижимости)			
Лист № ____ Раздела <u>3</u>	Всего листов раздела <u>3</u> : ____	Всего разделов: ____	Всего листов выписки: ____
<b>03.09.2020 № 99/2020/346137220</b>			
Кадастровый номер:		<b>33:05:000000:355</b>	

План (чертеж, схема) земельного участка			
<div></div>			
Масштаб 1: данные отсутствуют	Условные обозначения:		

Государственный регистратор		ФГИС ЕГРН
полное наименование должности	подпись	инициалы, фамилия

М.П.

Выписка из Единого государственного реестра недвижимости об объекте недвижимости  
**Описание местоположения земельного участка**

<b>Земельный участок</b>			
(вид объекта недвижимости)			
Лист № ____ Раздела <u>3</u>	Всего листов раздела <u>3</u> : ____	Всего разделов: ____	Всего листов выписки: ____
<b>03.09.2020 № 99/2020/346137220</b>			
Кадастровый номер:		<b>33:05:000000:355</b>	

План (чертеж, схема) земельного участка			
<div></div>			
Масштаб 1: данные отсутствуют	Условные обозначения:		

Государственный регистратор		ФГИС ЕГРН
полное наименование должности	подпись	инициалы, фамилия

М.П.

Выписка из Единого государственного реестра недвижимости об объекте недвижимости  
**Описание местоположения земельного участка**

<b>Земельный участок</b>			
(вид объекта недвижимости)			
Лист № ____ Раздела <u>3</u>	Всего листов раздела <u>3</u> : ____	Всего разделов: ____	Всего листов выписки: ____
<b>03.09.2020 № 99/2020/346137220</b>			
Кадастровый номер:		<b>33:05:000000:355</b>	

План (чертеж, схема) земельного участка			
<div></div>			
Масштаб 1: данные отсутствуют	Условные обозначения:		

Государственный регистратор		ФГИС ЕГРН
полное наименование должности	подпись	инициалы, фамилия

М.П.

Выписка из Единого государственного реестра недвижимости об объекте недвижимости  
**Описание местоположения земельного участка**

<b>Земельный участок</b>			
(вид объекта недвижимости)			
Лист № ____ Раздела <u>3</u>	Всего листов раздела <u>3</u> : ____	Всего разделов: ____	Всего листов выписки: ____
<b>03.09.2020 № 99/2020/346137220</b>			
Кадастровый номер:		<b>33:05:000000:355</b>	

План (чертеж, схема) земельного участка			
<div></div>			
Масштаб 1: данные отсутствуют	Условные обозначения:		

Государственный регистратор		ФГИС ЕГРН
полное наименование должности	подпись	инициалы, фамилия

М.П.

Выписка из Единого государственного реестра недвижимости об объекте недвижимости  
**Описание местоположения земельного участка**

<b>Земельный участок</b>			
(вид объекта недвижимости)			
Лист № ____ Раздела <u>3</u>	Всего листов раздела <u>3</u> : ____	Всего разделов: ____	Всего листов выписки: ____
<b>03.09.2020 № 99/2020/346137220</b>			
Кадастровый номер:		<b>33:05:000000:355</b>	

План (чертеж, схема) земельного участка			
<div></div>			
Масштаб 1: данные отсутствуют	Условные обозначения:		

Государственный регистратор		ФГИС ЕГРН
полное наименование должности	подпись	инициалы, фамилия

М.П.



Выписка из Единого государственного реестра недвижимости об объекте недвижимости  
**Описание местоположения земельного участка**

<b>Земельный участок</b>			
(вид объекта недвижимости)			
Лист № ____ Раздела <u>3</u>	Всего листов раздела <u>3</u> : ____	Всего разделов: ____	Всего листов выписки: ____
<b>03.09.2020 № 99/2020/346137220</b>			
Кадастровый номер:		<b>33:05:000000:355</b>	

План (чертеж, схема) земельного участка			
<div></div>			
Масштаб 1: данные отсутствуют	Условные обозначения:		

Государственный регистратор		ФГИС ЕГРН
полное наименование должности	подпись	инициалы, фамилия

М.П.

Выписка из Единого государственного реестра недвижимости об объекте недвижимости  
**Описание местоположения земельного участка**

<b>Земельный участок</b>			
(вид объекта недвижимости)			
Лист № ____ Раздела <u>3</u>	Всего листов раздела <u>3</u> : ____	Всего разделов: ____	Всего листов выписки: ____
<b>03.09.2020 № 99/2020/346137220</b>			
Кадастровый номер:		<b>33:05:000000:355</b>	

План (чертеж, схема) земельного участка			
<div></div>			
Масштаб 1: данные отсутствуют	Условные обозначения:		

Государственный регистратор		ФГИС ЕГРН
полное наименование должности	подпись	инициалы, фамилия

М.П.

Выписка из Единого государственного реестра недвижимости об объекте недвижимости  
**Описание местоположения земельного участка**

<b>Земельный участок</b>			
(вид объекта недвижимости)			
Лист № ____ Раздела <u>3</u>	Всего листов раздела <u>3</u> : ____	Всего разделов: ____	Всего листов выписки: ____
<b>03.09.2020 № 99/2020/346137220</b>			
Кадастровый номер:		<b>33:05:000000:355</b>	

План (чертеж, схема) земельного участка			
<div></div>			
Масштаб 1: данные отсутствуют	Условные обозначения:		

Государственный регистратор		ФГИС ЕГРН
полное наименование должности	подпись	инициалы, фамилия

М.П.

Выписка из Единого государственного реестра недвижимости об объекте недвижимости  
**Описание местоположения земельного участка**

<b>Земельный участок</b>			
(вид объекта недвижимости)			
Лист № ____ Раздела <u>3</u>	Всего листов раздела <u>3</u> : ____	Всего разделов: ____	Всего листов выписки: ____
<b>03.09.2020 № 99/2020/346137220</b>			
Кадастровый номер:		<b>33:05:000000:355</b>	

План (чертеж, схема) земельного участка			
<div></div>			
Масштаб 1: данные отсутствуют	Условные обозначения:		

Государственный регистратор		ФГИС ЕГРН
полное наименование должности	подпись	инициалы, фамилия

М.П.

Выписка из Единого государственного реестра недвижимости об объекте недвижимости  
**Описание местоположения земельного участка**

<b>Земельный участок</b>			
(вид объекта недвижимости)			
Лист № ____ Раздела <u>3</u>	Всего листов раздела <u>3</u> : ____	Всего разделов: ____	Всего листов выписки: ____
<b>03.09.2020 № 99/2020/346137220</b>			
Кадастровый номер:		<b>33:05:000000:355</b>	

План (чертеж, схема) земельного участка			
<div></div>			
Масштаб 1: данные отсутствуют	Условные обозначения:		

Государственный регистратор		ФГИС ЕГРН
полное наименование должности	подпись	инициалы, фамилия

М.П.

Выписка из Единого государственного реестра недвижимости об объекте недвижимости  
**Описание местоположения земельного участка**

<b>Земельный участок</b>			
(вид объекта недвижимости)			
Лист № ____ Раздела <u>3</u>	Всего листов раздела <u>3</u> : ____	Всего разделов: ____	Всего листов выписки: ____
<b>03.09.2020 № 99/2020/346137220</b>			
Кадастровый номер:		<b>33:05:000000:355</b>	

План (чертеж, схема) земельного участка			
<div></div>			
Масштаб 1: данные отсутствуют	Условные обозначения:		

Государственный регистратор		ФГИС ЕГРН
полное наименование должности	подпись	инициалы, фамилия

М.П.

Выписка из Единого государственного реестра недвижимости об объекте недвижимости  
**Описание местоположения земельного участка**

<b>Земельный участок</b>			
(вид объекта недвижимости)			
Лист № ____ Раздела <u>3</u>	Всего листов раздела <u>3</u> : ____	Всего разделов: ____	Всего листов выписки: ____
<b>03.09.2020 № 99/2020/346137220</b>			
Кадастровый номер:		<b>33:05:000000:355</b>	

План (чертеж, схема) земельного участка			
<div></div>			
Масштаб 1: данные отсутствуют	Условные обозначения:		

Государственный регистратор		ФГИС ЕГРН
полное наименование должности	подпись	инициалы, фамилия

М.П.

Выписка из Единого государственного реестра недвижимости об объекте недвижимости  
**Описание местоположения земельного участка**

<b>Земельный участок</b>			
(вид объекта недвижимости)			
Лист № ____ Раздела <u>3</u>	Всего листов раздела <u>3</u> : ____	Всего разделов: ____	Всего листов выписки: ____
<b>03.09.2020 № 99/2020/346137220</b>			
Кадастровый номер:		<b>33:05:000000:355</b>	

План (чертеж, схема) земельного участка			
<div></div>			
Масштаб 1: данные отсутствуют	Условные обозначения:		

Государственный регистратор		ФГИС ЕГРН
полное наименование должности	подпись	инициалы, фамилия

М.П.



Выписка из Единого государственного реестра недвижимости об объекте недвижимости  
**Описание местоположения земельного участка**

<b>Земельный участок</b>			
(вид объекта недвижимости)			
Лист № ____ Раздела <u>3</u>	Всего листов раздела <u>3</u> : ____	Всего разделов: ____	Всего листов выписки: ____
<b>03.09.2020 № 99/2020/346137220</b>			
Кадастровый номер:		<b>33:05:000000:355</b>	

План (чертеж, схема) земельного участка			
<div></div>			
Масштаб 1: данные отсутствуют	Условные обозначения:		

Государственный регистратор		ФГИС ЕГРН
полное наименование должности	подпись	инициалы, фамилия

М.П.

Выписка из Единого государственного реестра недвижимости об объекте недвижимости  
**Описание местоположения земельного участка**

<b>Земельный участок</b>			
(вид объекта недвижимости)			
Лист № ____ Раздела <u>3</u>	Всего листов раздела <u>3</u> : ____	Всего разделов: ____	Всего листов выписки: ____
<b>03.09.2020 № 99/2020/346137220</b>			
Кадастровый номер:		<b>33:05:000000:355</b>	

План (чертеж, схема) земельного участка			
<div></div>			
Масштаб 1: данные отсутствуют	Условные обозначения:		

Государственный регистратор		ФГИС ЕГРН
полное наименование должности	подпись	инициалы, фамилия

М.П.

Выписка из Единого государственного реестра недвижимости об объекте недвижимости  
**Описание местоположения земельного участка**

<b>Земельный участок</b>			
(вид объекта недвижимости)			
Лист № ____ Раздела <u>3</u>	Всего листов раздела <u>3</u> : ____	Всего разделов: ____	Всего листов выписки: ____
<b>03.09.2020 № 99/2020/346137220</b>			
Кадастровый номер:		<b>33:05:000000:355</b>	

План (чертеж, схема) земельного участка			
<div></div>			
Масштаб 1: данные отсутствуют	Условные обозначения:		

Государственный регистратор		ФГИС ЕГРН
полное наименование должности	подпись	инициалы, фамилия

М.П.

Выписка из Единого государственного реестра недвижимости об объекте недвижимости  
**Описание местоположения земельного участка**

<b>Земельный участок</b>			
(вид объекта недвижимости)			
Лист № ____ Раздела <u>3</u>	Всего листов раздела <u>3</u> : ____	Всего разделов: ____	Всего листов выписки: ____
<b>03.09.2020 № 99/2020/346137220</b>			
Кадастровый номер:		<b>33:05:000000:355</b>	

План (чертеж, схема) земельного участка			
<div></div>			
Масштаб 1: данные отсутствуют	Условные обозначения:		

Государственный регистратор		ФГИС ЕГРН
полное наименование должности	подпись	инициалы, фамилия

М.П.

Выписка из Единого государственного реестра недвижимости об объекте недвижимости  
**Описание местоположения земельного участка**

<b>Земельный участок</b>			
(вид объекта недвижимости)			
Лист № ____ Раздела <u>3</u>	Всего листов раздела <u>3</u> : ____	Всего разделов: ____	Всего листов выписки: ____
<b>03.09.2020 № 99/2020/346137220</b>			
Кадастровый номер:		<b>33:05:000000:355</b>	

План (чертеж, схема) земельного участка			
<div></div>			
Масштаб 1: данные отсутствуют	Условные обозначения:		

Государственный регистратор		ФГИС ЕГРН
полное наименование должности	подпись	инициалы, фамилия

М.П.

Выписка из Единого государственного реестра недвижимости об объекте недвижимости  
**Описание местоположения земельного участка**

<b>Земельный участок</b>			
(вид объекта недвижимости)			
Лист № ____ Раздела <u>3</u>	Всего листов раздела <u>3</u> : ____	Всего разделов: ____	Всего листов выписки: ____
<b>03.09.2020 № 99/2020/346137220</b>			
Кадастровый номер:		<b>33:05:000000:355</b>	

План (чертеж, схема) земельного участка			
<div></div>			
Масштаб 1: данные отсутствуют	Условные обозначения:		

Государственный регистратор		ФГИС ЕГРН
полное наименование должности	подпись	инициалы, фамилия

М.П.

Выписка из Единого государственного реестра недвижимости об объекте недвижимости  
**Описание местоположения земельного участка**

<b>Земельный участок</b>			
(вид объекта недвижимости)			
Лист № ____ Раздела <u>3</u>	Всего листов раздела <u>3</u> : ____	Всего разделов: ____	Всего листов выписки: ____
<b>03.09.2020 № 99/2020/346137220</b>			
Кадастровый номер:		<b>33:05:000000:355</b>	

План (чертеж, схема) земельного участка			
<div></div>			
Масштаб 1: данные отсутствуют	Условные обозначения:		

Государственный регистратор		ФГИС ЕГРН
полное наименование должности	подпись	инициалы, фамилия

М.П.

Выписка из Единого государственного реестра недвижимости об объекте недвижимости  
**Описание местоположения земельного участка**

<b>Земельный участок</b>			
(вид объекта недвижимости)			
Лист № ____ Раздела <u>3</u>	Всего листов раздела <u>3</u> : ____	Всего разделов: ____	Всего листов выписки: ____
<b>03.09.2020 № 99/2020/346137220</b>			
Кадастровый номер:		<b>33:05:000000:355</b>	

План (чертеж, схема) земельного участка			
<div></div>			
Масштаб 1: данные отсутствуют	Условные обозначения:		

Государственный регистратор		ФГИС ЕГРН
полное наименование должности	подпись	инициалы, фамилия

М.П.



Выписка из Единого государственного реестра недвижимости об объекте недвижимости  
**Описание местоположения земельного участка**

<b>Земельный участок</b>			
(вид объекта недвижимости)			
Лист № ____ Раздела <u>3</u>	Всего листов раздела <u>3</u> : ____	Всего разделов: ____	Всего листов выписки: ____
<b>03.09.2020 № 99/2020/346137220</b>			
Кадастровый номер:		<b>33:05:000000:355</b>	

План (чертеж, схема) земельного участка			
<div></div>			
Масштаб 1: данные отсутствуют	Условные обозначения:		

Государственный регистратор		ФГИС ЕГРН
полное наименование должности	подпись	инициалы, фамилия

М.П.

Выписка из Единого государственного реестра недвижимости об объекте недвижимости  
**Описание местоположения земельного участка**

<b>Земельный участок</b>			
(вид объекта недвижимости)			
Лист № ____ Раздела <u>3</u>	Всего листов раздела <u>3</u> : ____	Всего разделов: ____	Всего листов выписки: ____
<b>03.09.2020 № 99/2020/346137220</b>			
Кадастровый номер:		<b>33:05:000000:355</b>	

План (чертеж, схема) земельного участка			
<div></div>			
Масштаб 1: данные отсутствуют	Условные обозначения:		

Государственный регистратор		ФГИС ЕГРН
полное наименование должности	подпись	инициалы, фамилия

М.П.

Выписка из Единого государственного реестра недвижимости об объекте недвижимости  
**Описание местоположения земельного участка**

<b>Земельный участок</b>			
(вид объекта недвижимости)			
Лист № ____ Раздела <u>3</u>	Всего листов раздела <u>3</u> : ____	Всего разделов: ____	Всего листов выписки: ____
<b>03.09.2020 № 99/2020/346137220</b>			
Кадастровый номер:		<b>33:05:000000:355</b>	

План (чертеж, схема) земельного участка			
<div></div>			
Масштаб 1: данные отсутствуют	Условные обозначения:		

Государственный регистратор		ФГИС ЕГРН
полное наименование должности	подпись	инициалы, фамилия

М.П.

Выписка из Единого государственного реестра недвижимости об объекте недвижимости  
**Описание местоположения земельного участка**

<b>Земельный участок</b>			
(вид объекта недвижимости)			
Лист № ____ Раздела <u>3</u>	Всего листов раздела <u>3</u> : ____	Всего разделов: ____	Всего листов выписки: ____
<b>03.09.2020 № 99/2020/346137220</b>			
Кадастровый номер:		<b>33:05:000000:355</b>	

План (чертеж, схема) земельного участка			
<div></div>			
Масштаб 1: данные отсутствуют	Условные обозначения:		

Государственный регистратор		ФГИС ЕГРН
полное наименование должности	подпись	инициалы, фамилия

М.П.

Выписка из Единого государственного реестра недвижимости об объекте недвижимости  
**Описание местоположения земельного участка**

<b>Земельный участок</b>			
(вид объекта недвижимости)			
Лист № ____ Раздела <u>3</u>	Всего листов раздела <u>3</u> : ____	Всего разделов: ____	Всего листов выписки: ____
<b>03.09.2020 № 99/2020/346137220</b>			
Кадастровый номер:		<b>33:05:000000:355</b>	

План (чертеж, схема) земельного участка			
<div></div>			
Масштаб 1: данные отсутствуют	Условные обозначения:		

Государственный регистратор		ФГИС ЕГРН
полное наименование должности	подпись	инициалы, фамилия

М.П.

Выписка из Единого государственного реестра недвижимости об объекте недвижимости  
**Описание местоположения земельного участка**

<b>Земельный участок</b>			
(вид объекта недвижимости)			
Лист № ____ Раздела <u>3</u>	Всего листов раздела <u>3</u> : ____	Всего разделов: ____	Всего листов выписки: ____
<b>03.09.2020 № 99/2020/346137220</b>			
Кадастровый номер:		<b>33:05:000000:355</b>	

План (чертеж, схема) земельного участка			
<div></div>			
Масштаб 1: данные отсутствуют	Условные обозначения:		

Государственный регистратор		ФГИС ЕГРН
полное наименование должности	подпись	инициалы, фамилия

М.П.

Выписка из Единого государственного реестра недвижимости об объекте недвижимости  
**Описание местоположения земельного участка**

<b>Земельный участок</b>			
(вид объекта недвижимости)			
Лист № ____ Раздела <u>3</u>	Всего листов раздела <u>3</u> : ____	Всего разделов: ____	Всего листов выписки: ____
<b>03.09.2020 № 99/2020/346137220</b>			
Кадастровый номер:		<b>33:05:000000:355</b>	

План (чертеж, схема) земельного участка			
<div></div>			
Масштаб 1: данные отсутствуют	Условные обозначения:		

Государственный регистратор		ФГИС ЕГРН
полное наименование должности	подпись	инициалы, фамилия

М.П.

Выписка из Единого государственного реестра недвижимости об объекте недвижимости  
**Описание местоположения земельного участка**

<b>Земельный участок</b>			
(вид объекта недвижимости)			
Лист № ____ Раздела <u>3</u>	Всего листов раздела <u>3</u> : ____	Всего разделов: ____	Всего листов выписки: ____
<b>03.09.2020 № 99/2020/346137220</b>			
Кадастровый номер:		<b>33:05:000000:355</b>	

План (чертеж, схема) земельного участка			
<div></div>			
Масштаб 1: данные отсутствуют	Условные обозначения:		

Государственный регистратор		ФГИС ЕГРН
полное наименование должности	подпись	инициалы, фамилия

М.П.



Выписка из Единого государственного реестра недвижимости об объекте недвижимости  
**Описание местоположения земельного участка**

<b>Земельный участок</b>			
(вид объекта недвижимости)			
Лист № ____ Раздела <u>3</u>	Всего листов раздела <u>3</u> : ____	Всего разделов: ____	Всего листов выписки: ____
<b>03.09.2020 № 99/2020/346137220</b>			
Кадастровый номер:		<b>33:05:000000:355</b>	

План (чертеж, схема) земельного участка			
<div></div>			
Масштаб 1: данные отсутствуют	Условные обозначения:		

Государственный регистратор		ФГИС ЕГРН
полное наименование должности	подпись	инициалы, фамилия

М.П.

Выписка из Единого государственного реестра недвижимости об объекте недвижимости  
**Описание местоположения земельного участка**

<b>Земельный участок</b>			
(вид объекта недвижимости)			
Лист № ____ Раздела <u>3</u>	Всего листов раздела <u>3</u> : ____	Всего разделов: ____	Всего листов выписки: ____
<b>03.09.2020 № 99/2020/346137220</b>			
Кадастровый номер:		<b>33:05:000000:355</b>	

План (чертеж, схема) земельного участка			
<div></div>			
Масштаб 1: данные отсутствуют	Условные обозначения:		

Государственный регистратор		ФГИС ЕГРН
полное наименование должности	подпись	инициалы, фамилия

М.П.

Выписка из Единого государственного реестра недвижимости об объекте недвижимости  
**Описание местоположения земельного участка**

<b>Земельный участок</b>			
(вид объекта недвижимости)			
Лист № ____ Раздела <u>3</u>	Всего листов раздела <u>3</u> : ____	Всего разделов: ____	Всего листов выписки: ____
<b>03.09.2020 № 99/2020/346137220</b>			
Кадастровый номер:		<b>33:05:000000:355</b>	

План (чертеж, схема) земельного участка			
<div></div>			
Масштаб 1: данные отсутствуют	Условные обозначения:		

Государственный регистратор		ФГИС ЕГРН
полное наименование должности	подпись	инициалы, фамилия

М.П.

Выписка из Единого государственного реестра недвижимости об объекте недвижимости  
**Описание местоположения земельного участка**

<b>Земельный участок</b>			
(вид объекта недвижимости)			
Лист № ____ Раздела <u>3</u>	Всего листов раздела <u>3</u> : ____	Всего разделов: ____	Всего листов выписки: ____
<b>03.09.2020 № 99/2020/346137220</b>			
Кадастровый номер:		<b>33:05:000000:355</b>	

План (чертеж, схема) земельного участка			
<div></div>			
Масштаб 1: данные отсутствуют	Условные обозначения:		

Государственный регистратор		ФГИС ЕГРН
полное наименование должности	подпись	инициалы, фамилия

М.П.

Выписка из Единого государственного реестра недвижимости об объекте недвижимости  
**Описание местоположения земельного участка**

<b>Земельный участок</b>			
(вид объекта недвижимости)			
Лист № ____ Раздела <u>3</u>	Всего листов раздела <u>3</u> : ____	Всего разделов: ____	Всего листов выписки: ____
<b>03.09.2020 № 99/2020/346137220</b>			
Кадастровый номер:		<b>33:05:000000:355</b>	

План (чертеж, схема) земельного участка			
<div></div>			
Масштаб 1: данные отсутствуют	Условные обозначения:		

Государственный регистратор		ФГИС ЕГРН
полное наименование должности	подпись	инициалы, фамилия

М.П.

Выписка из Единого государственного реестра недвижимости об объекте недвижимости  
**Описание местоположения земельного участка**

<b>Земельный участок</b>			
(вид объекта недвижимости)			
Лист № ____ Раздела <u>3</u>	Всего листов раздела <u>3</u> : ____	Всего разделов: ____	Всего листов выписки: ____
<b>03.09.2020 № 99/2020/346137220</b>			
Кадастровый номер:		<b>33:05:000000:355</b>	

План (чертеж, схема) земельного участка			
<div></div>			
Масштаб 1: данные отсутствуют	Условные обозначения:		

Государственный регистратор		ФГИС ЕГРН
полное наименование должности	подпись	инициалы, фамилия

М.П.

Выписка из Единого государственного реестра недвижимости об объекте недвижимости  
**Описание местоположения земельного участка**

<b>Земельный участок</b>			
(вид объекта недвижимости)			
Лист № ____ Раздела <u>3</u>	Всего листов раздела <u>3</u> : ____	Всего разделов: ____	Всего листов выписки: ____
<b>03.09.2020 № 99/2020/346137220</b>			
Кадастровый номер:		<b>33:05:000000:355</b>	

План (чертеж, схема) земельного участка			
<div></div>			
Масштаб 1: данные отсутствуют	Условные обозначения:		

Государственный регистратор		ФГИС ЕГРН
полное наименование должности	подпись	инициалы, фамилия

М.П.

Выписка из Единого государственного реестра недвижимости об объекте недвижимости  
**Описание местоположения земельного участка**

<b>Земельный участок</b>			
(вид объекта недвижимости)			
Лист № ____ Раздела <u>3</u>	Всего листов раздела <u>3</u> : ____	Всего разделов: ____	Всего листов выписки: ____
<b>03.09.2020 № 99/2020/346137220</b>			
Кадастровый номер:		<b>33:05:000000:355</b>	

План (чертеж, схема) земельного участка			
<div></div>			
Масштаб 1: данные отсутствуют	Условные обозначения:		

Государственный регистратор		ФГИС ЕГРН
полное наименование должности	подпись	инициалы, фамилия

М.П.



Выписка из Единого государственного реестра недвижимости об объекте недвижимости  
**Описание местоположения земельного участка**

<b>Земельный участок</b>			
(вид объекта недвижимости)			
Лист № ____ Раздела <u>3</u>	Всего листов раздела <u>3</u> : ____	Всего разделов: ____	Всего листов выписки: ____
<b>03.09.2020 № 99/2020/346137220</b>			
Кадастровый номер:		<b>33:05:000000:355</b>	

План (чертеж, схема) земельного участка			
<div></div>			
Масштаб 1: данные отсутствуют	Условные обозначения:		

Государственный регистратор		ФГИС ЕГРН
полное наименование должности	подпись	инициалы, фамилия

М.П.

Выписка из Единого государственного реестра недвижимости об объекте недвижимости  
**Описание местоположения земельного участка**

<b>Земельный участок</b>			
(вид объекта недвижимости)			
Лист № ____ Раздела <u>3</u>	Всего листов раздела <u>3</u> : ____	Всего разделов: ____	Всего листов выписки: ____
<b>03.09.2020 № 99/2020/346137220</b>			
Кадастровый номер:		<b>33:05:000000:355</b>	

План (чертеж, схема) земельного участка			
<div></div>			
Масштаб 1: данные отсутствуют	Условные обозначения:		

Государственный регистратор		ФГИС ЕГРН
полное наименование должности	подпись	инициалы, фамилия

М.П.

Выписка из Единого государственного реестра недвижимости об объекте недвижимости  
**Описание местоположения земельного участка**

<b>Земельный участок</b>			
(вид объекта недвижимости)			
Лист № ____ Раздела <u>3</u>	Всего листов раздела <u>3</u> : ____	Всего разделов: ____	Всего листов выписки: ____
<b>03.09.2020 № 99/2020/346137220</b>			
Кадастровый номер:		<b>33:05:000000:355</b>	

План (чертеж, схема) земельного участка			
<div></div>			
Масштаб 1: данные отсутствуют	Условные обозначения:		

Государственный регистратор		ФГИС ЕГРН
полное наименование должности	подпись	инициалы, фамилия

М.П.

Выписка из Единого государственного реестра недвижимости об объекте недвижимости  
**Описание местоположения земельного участка**

<b>Земельный участок</b>			
(вид объекта недвижимости)			
Лист № ____ Раздела <u>3</u>	Всего листов раздела <u>3</u> : ____	Всего разделов: ____	Всего листов выписки: ____
<b>03.09.2020 № 99/2020/346137220</b>			
Кадастровый номер:		<b>33:05:000000:355</b>	

План (чертеж, схема) земельного участка			
<div></div>			
Масштаб 1: данные отсутствуют	Условные обозначения:		

Государственный регистратор		ФГИС ЕГРН
полное наименование должности	подпись	инициалы, фамилия

М.П.

Выписка из Единого государственного реестра недвижимости об объекте недвижимости  
**Описание местоположения земельного участка**

<b>Земельный участок</b>			
(вид объекта недвижимости)			
Лист № ____ Раздела <u>3</u>	Всего листов раздела <u>3</u> : ____	Всего разделов: ____	Всего листов выписки: ____
<b>03.09.2020 № 99/2020/346137220</b>			
Кадастровый номер:		<b>33:05:000000:355</b>	

План (чертеж, схема) земельного участка			
<div></div>			
Масштаб 1: данные отсутствуют	Условные обозначения:		

Государственный регистратор		ФГИС ЕГРН
полное наименование должности	подпись	инициалы, фамилия

М.П.

Выписка из Единого государственного реестра недвижимости об объекте недвижимости  
**Описание местоположения земельного участка**

<b>Земельный участок</b>			
(вид объекта недвижимости)			
Лист № ____ Раздела <u>3</u>	Всего листов раздела <u>3</u> : ____	Всего разделов: ____	Всего листов выписки: ____
<b>03.09.2020 № 99/2020/346137220</b>			
Кадастровый номер:		<b>33:05:000000:355</b>	

План (чертеж, схема) земельного участка			
<div></div>			
Масштаб 1: данные отсутствуют	Условные обозначения:		

Государственный регистратор		ФГИС ЕГРН
полное наименование должности	подпись	инициалы, фамилия

М.П.

Выписка из Единого государственного реестра недвижимости об объекте недвижимости  
**Описание местоположения земельного участка**

<b>Земельный участок</b>			
(вид объекта недвижимости)			
Лист № ____ Раздела <u>3</u>	Всего листов раздела <u>3</u> : ____	Всего разделов: ____	Всего листов выписки: ____
<b>03.09.2020 № 99/2020/346137220</b>			
Кадастровый номер:		<b>33:05:000000:355</b>	

План (чертеж, схема) земельного участка			
<div></div>			
Масштаб 1: данные отсутствуют	Условные обозначения:		

Государственный регистратор		ФГИС ЕГРН
полное наименование должности	подпись	инициалы, фамилия

М.П.

Выписка из Единого государственного реестра недвижимости об объекте недвижимости  
**Описание местоположения земельного участка**

<b>Земельный участок</b>			
(вид объекта недвижимости)			
Лист № ____ Раздела <u>3</u>	Всего листов раздела <u>3</u> : ____	Всего разделов: ____	Всего листов выписки: ____
<b>03.09.2020 № 99/2020/346137220</b>			
Кадастровый номер:		<b>33:05:000000:355</b>	

План (чертеж, схема) земельного участка			
<div></div>			
Масштаб 1: данные отсутствуют	Условные обозначения:		

Государственный регистратор		ФГИС ЕГРН
полное наименование должности	подпись	инициалы, фамилия

М.П.



Выписка из Единого государственного реестра недвижимости об объекте недвижимости  
**Описание местоположения земельного участка**

<b>Земельный участок</b>			
(вид объекта недвижимости)			
Лист № ____ Раздела <u>3</u>	Всего листов раздела <u>3</u> : ____	Всего разделов: ____	Всего листов выписки: ____
<b>03.09.2020 № 99/2020/346137220</b>			
Кадастровый номер:		<b>33:05:000000:355</b>	

План (чертеж, схема) земельного участка			
<div></div>			
Масштаб 1: данные отсутствуют	Условные обозначения:		

Государственный регистратор		ФГИС ЕГРН
полное наименование должности	подпись	инициалы, фамилия

М.П.

Выписка из Единого государственного реестра недвижимости об объекте недвижимости  
**Описание местоположения земельного участка**

<b>Земельный участок</b>			
(вид объекта недвижимости)			
Лист № ____ Раздела <u>3</u>	Всего листов раздела <u>3</u> : ____	Всего разделов: ____	Всего листов выписки: ____
<b>03.09.2020 № 99/2020/346137220</b>			
Кадастровый номер:		<b>33:05:000000:355</b>	

План (чертеж, схема) земельного участка			
<div></div>			
Масштаб 1: данные отсутствуют	Условные обозначения:		

Государственный регистратор		ФГИС ЕГРН
полное наименование должности	подпись	инициалы, фамилия

М.П.

Выписка из Единого государственного реестра недвижимости об объекте недвижимости  
**Описание местоположения земельного участка**

<b>Земельный участок</b>			
(вид объекта недвижимости)			
Лист № ____ Раздела <u>3</u>	Всего листов раздела <u>3</u> : ____	Всего разделов: ____	Всего листов выписки: ____
<b>03.09.2020 № 99/2020/346137220</b>			
Кадастровый номер:		<b>33:05:000000:355</b>	

План (чертеж, схема) земельного участка			
<div></div>			
Масштаб 1: данные отсутствуют	Условные обозначения:		

Государственный регистратор		ФГИС ЕГРН
полное наименование должности	подпись	инициалы, фамилия

М.П.

Выписка из Единого государственного реестра недвижимости об объекте недвижимости  
**Описание местоположения земельного участка**

<b>Земельный участок</b>			
(вид объекта недвижимости)			
Лист № ____ Раздела <u>3</u>	Всего листов раздела <u>3</u> : ____	Всего разделов: ____	Всего листов выписки: ____
<b>03.09.2020 № 99/2020/346137220</b>			
Кадастровый номер:		<b>33:05:000000:355</b>	

План (чертеж, схема) земельного участка			
<div></div>			
Масштаб 1: данные отсутствуют	Условные обозначения:		

Государственный регистратор		ФГИС ЕГРН
полное наименование должности	подпись	инициалы, фамилия

М.П.

Выписка из Единого государственного реестра недвижимости об объекте недвижимости  
**Описание местоположения земельного участка**

<b>Земельный участок</b>			
(вид объекта недвижимости)			
Лист № ____ Раздела <u>3</u>	Всего листов раздела <u>3</u> : ____	Всего разделов: ____	Всего листов выписки: ____
<b>03.09.2020 № 99/2020/346137220</b>			
Кадастровый номер:		<b>33:05:000000:355</b>	

План (чертеж, схема) земельного участка			
<div></div>			
Масштаб 1: данные отсутствуют	Условные обозначения:		

Государственный регистратор		ФГИС ЕГРН
полное наименование должности	подпись	инициалы, фамилия

М.П.

Выписка из Единого государственного реестра недвижимости об объекте недвижимости  
**Описание местоположения земельного участка**

<b>Земельный участок</b>			
(вид объекта недвижимости)			
Лист № ____ Раздела <u>3</u>	Всего листов раздела <u>3</u> : ____	Всего разделов: ____	Всего листов выписки: ____
<b>03.09.2020 № 99/2020/346137220</b>			
Кадастровый номер:		<b>33:05:000000:355</b>	

План (чертеж, схема) земельного участка			
<div></div>			
Масштаб 1: данные отсутствуют	Условные обозначения:		

Государственный регистратор		ФГИС ЕГРН
полное наименование должности	подпись	инициалы, фамилия

М.П.

Выписка из Единого государственного реестра недвижимости об объекте недвижимости  
**Описание местоположения земельного участка**

<b>Земельный участок</b>			
(вид объекта недвижимости)			
Лист № ____ Раздела <u>3</u>	Всего листов раздела <u>3</u> : ____	Всего разделов: ____	Всего листов выписки: ____
<b>03.09.2020 № 99/2020/346137220</b>			
Кадастровый номер:		<b>33:05:000000:355</b>	

План (чертеж, схема) земельного участка			
<div></div>			
Масштаб 1: данные отсутствуют	Условные обозначения:		

Государственный регистратор		ФГИС ЕГРН
полное наименование должности	подпись	инициалы, фамилия

М.П.

Выписка из Единого государственного реестра недвижимости об объекте недвижимости  
**Описание местоположения земельного участка**

<b>Земельный участок</b>			
(вид объекта недвижимости)			
Лист № ____ Раздела <u>3</u>	Всего листов раздела <u>3</u> : ____	Всего разделов: ____	Всего листов выписки: ____
<b>03.09.2020 № 99/2020/346137220</b>			
Кадастровый номер:		<b>33:05:000000:355</b>	

План (чертеж, схема) земельного участка			
<div></div>			
Масштаб 1: данные отсутствуют	Условные обозначения:		

Государственный регистратор		ФГИС ЕГРН
полное наименование должности	подпись	инициалы, фамилия

М.П.



Выписка из Единого государственного реестра недвижимости об объекте недвижимости  
**Описание местоположения земельного участка**

<b>Земельный участок</b>			
(вид объекта недвижимости)			
Лист № ____ Раздела <u>3</u>	Всего листов раздела <u>3</u> : ____	Всего разделов: ____	Всего листов выписки: ____
<b>03.09.2020 № 99/2020/346137220</b>			
Кадастровый номер:		<b>33:05:000000:355</b>	

План (чертеж, схема) земельного участка			
<div></div>			
Масштаб 1: данные отсутствуют	Условные обозначения:		

Государственный регистратор		ФГИС ЕГРН
полное наименование должности	подпись	инициалы, фамилия

М.П.

Выписка из Единого государственного реестра недвижимости об объекте недвижимости  
**Описание местоположения земельного участка**

<b>Земельный участок</b>			
(вид объекта недвижимости)			
Лист № ____ Раздела <u>3</u>	Всего листов раздела <u>3</u> : ____	Всего разделов: ____	Всего листов выписки: ____
<b>03.09.2020 № 99/2020/346137220</b>			
Кадастровый номер:		<b>33:05:000000:355</b>	

План (чертеж, схема) земельного участка			
<div></div>			
Масштаб 1: данные отсутствуют	Условные обозначения:		

Государственный регистратор		ФГИС ЕГРН
полное наименование должности	подпись	инициалы, фамилия

М.П.

Выписка из Единого государственного реестра недвижимости об объекте недвижимости  
**Описание местоположения земельного участка**

<b>Земельный участок</b>			
(вид объекта недвижимости)			
Лист № ____ Раздела <u>3</u>	Всего листов раздела <u>3</u> : ____	Всего разделов: ____	Всего листов выписки: ____
<b>03.09.2020 № 99/2020/346137220</b>			
Кадастровый номер:		<b>33:05:000000:355</b>	

План (чертеж, схема) земельного участка			
<div></div>			
Масштаб 1: данные отсутствуют	Условные обозначения:		

Государственный регистратор		ФГИС ЕГРН
полное наименование должности	подпись	инициалы, фамилия

М.П.

Выписка из Единого государственного реестра недвижимости об объекте недвижимости  
**Описание местоположения земельного участка**

<b>Земельный участок</b>			
(вид объекта недвижимости)			
Лист № ____ Раздела <u>3</u>	Всего листов раздела <u>3</u> : ____	Всего разделов: ____	Всего листов выписки: ____
<b>03.09.2020 № 99/2020/346137220</b>			
Кадастровый номер:		<b>33:05:000000:355</b>	

План (чертеж, схема) земельного участка			
<div></div>			
Масштаб 1: данные отсутствуют	Условные обозначения:		

Государственный регистратор		ФГИС ЕГРН
полное наименование должности	подпись	инициалы, фамилия

М.П.

Выписка из Единого государственного реестра недвижимости об объекте недвижимости  
**Описание местоположения земельного участка**

<b>Земельный участок</b>			
(вид объекта недвижимости)			
Лист № ____ Раздела <u>3</u>	Всего листов раздела <u>3</u> : ____	Всего разделов: ____	Всего листов выписки: ____
<b>03.09.2020 № 99/2020/346137220</b>			
Кадастровый номер:		<b>33:05:000000:355</b>	

План (чертеж, схема) земельного участка			
<div></div>			
Масштаб 1: данные отсутствуют	Условные обозначения:		

Государственный регистратор		ФГИС ЕГРН
полное наименование должности	подпись	инициалы, фамилия

М.П.

Выписка из Единого государственного реестра недвижимости об объекте недвижимости  
**Описание местоположения земельного участка**

<b>Земельный участок</b>			
(вид объекта недвижимости)			
Лист № ____ Раздела <u>3</u>	Всего листов раздела <u>3</u> : ____	Всего разделов: ____	Всего листов выписки: ____
<b>03.09.2020 № 99/2020/346137220</b>			
Кадастровый номер:		<b>33:05:000000:355</b>	

План (чертеж, схема) земельного участка			
<div></div>			
Масштаб 1: данные отсутствуют	Условные обозначения:		

Государственный регистратор		ФГИС ЕГРН
полное наименование должности	подпись	инициалы, фамилия

М.П.

Выписка из Единого государственного реестра недвижимости об объекте недвижимости  
**Описание местоположения земельного участка**

<b>Земельный участок</b>			
(вид объекта недвижимости)			
Лист № ____ Раздела <u>3</u>	Всего листов раздела <u>3</u> : ____	Всего разделов: ____	Всего листов выписки: ____
<b>03.09.2020 № 99/2020/346137220</b>			
Кадастровый номер:		<b>33:05:000000:355</b>	

План (чертеж, схема) земельного участка			
<div></div>			
Масштаб 1: данные отсутствуют	Условные обозначения:		

Государственный регистратор		ФГИС ЕГРН
полное наименование должности	подпись	инициалы, фамилия

М.П.

Выписка из Единого государственного реестра недвижимости об объекте недвижимости  
**Описание местоположения земельного участка**

<b>Земельный участок</b>			
(вид объекта недвижимости)			
Лист № ____ Раздела <u>3</u>	Всего листов раздела <u>3</u> : ____	Всего разделов: ____	Всего листов выписки: ____
<b>03.09.2020 № 99/2020/346137220</b>			
Кадастровый номер:		<b>33:05:000000:355</b>	

План (чертеж, схема) земельного участка			
<div></div>			
Масштаб 1: данные отсутствуют	Условные обозначения:		

Государственный регистратор		ФГИС ЕГРН
полное наименование должности	подпись	инициалы, фамилия

М.П.



Выписка из Единого государственного реестра недвижимости об объекте недвижимости  
**Описание местоположения земельного участка**

<b>Земельный участок</b>			
(вид объекта недвижимости)			
Лист № ____ Раздела <u>3</u>	Всего листов раздела <u>3</u> : ____	Всего разделов: ____	Всего листов выписки: ____
<b>03.09.2020 № 99/2020/346137220</b>			
Кадастровый номер:		<b>33:05:000000:355</b>	

План (чертеж, схема) земельного участка			
<div></div>			
Масштаб 1: данные отсутствуют	Условные обозначения:		

Государственный регистратор		ФГИС ЕГРН
полное наименование должности	подпись	инициалы, фамилия

М.П.

Выписка из Единого государственного реестра недвижимости об объекте недвижимости  
**Описание местоположения земельного участка**

<b>Земельный участок</b>			
(вид объекта недвижимости)			
Лист № ____ Раздела <u>3</u>	Всего листов раздела <u>3</u> : ____	Всего разделов: ____	Всего листов выписки: ____
<b>03.09.2020 № 99/2020/346137220</b>			
Кадастровый номер:		<b>33:05:000000:355</b>	

План (чертеж, схема) земельного участка			
<div></div>			
Масштаб 1: данные отсутствуют	Условные обозначения:		

Государственный регистратор		ФГИС ЕГРН
полное наименование должности	подпись	инициалы, фамилия

М.П.

Выписка из Единого государственного реестра недвижимости об объекте недвижимости  
**Описание местоположения земельного участка**

<b>Земельный участок</b>			
(вид объекта недвижимости)			
Лист № ____ Раздела <u>3</u>	Всего листов раздела <u>3</u> : ____	Всего разделов: ____	Всего листов выписки: ____
<b>03.09.2020 № 99/2020/346137220</b>			
Кадастровый номер:		<b>33:05:000000:355</b>	

План (чертеж, схема) земельного участка			
<div></div>			
Масштаб 1: данные отсутствуют	Условные обозначения:		

Государственный регистратор		ФГИС ЕГРН
полное наименование должности	подпись	инициалы, фамилия

М.П.

Выписка из Единого государственного реестра недвижимости об объекте недвижимости  
**Описание местоположения земельного участка**

<b>Земельный участок</b>			
(вид объекта недвижимости)			
Лист № ____ Раздела <u>3</u>	Всего листов раздела <u>3</u> : ____	Всего разделов: ____	Всего листов выписки: ____
<b>03.09.2020 № 99/2020/346137220</b>			
Кадастровый номер:		<b>33:05:000000:355</b>	

План (чертеж, схема) земельного участка			
<div></div>			
Масштаб 1: данные отсутствуют	Условные обозначения:		

Государственный регистратор		ФГИС ЕГРН
полное наименование должности	подпись	инициалы, фамилия

М.П.

Выписка из Единого государственного реестра недвижимости об объекте недвижимости  
**Описание местоположения земельного участка**

<b>Земельный участок</b>			
(вид объекта недвижимости)			
Лист № ____ Раздела <u>3</u>	Всего листов раздела <u>3</u> : ____	Всего разделов: ____	Всего листов выписки: ____
<b>03.09.2020 № 99/2020/346137220</b>			
Кадастровый номер:		<b>33:05:000000:355</b>	

План (чертеж, схема) земельного участка			
<div></div>			
Масштаб 1: данные отсутствуют	Условные обозначения:		

Государственный регистратор		ФГИС ЕГРН
полное наименование должности	подпись	инициалы, фамилия

М.П.

Выписка из Единого государственного реестра недвижимости об объекте недвижимости  
**Описание местоположения земельного участка**

<b>Земельный участок</b>			
(вид объекта недвижимости)			
Лист № ____ Раздела <u>3</u>	Всего листов раздела <u>3</u> : ____	Всего разделов: ____	Всего листов выписки: ____
<b>03.09.2020 № 99/2020/346137220</b>			
Кадастровый номер:		<b>33:05:000000:355</b>	

План (чертеж, схема) земельного участка			
<div></div>			
Масштаб 1: данные отсутствуют	Условные обозначения:		

Государственный регистратор		ФГИС ЕГРН
полное наименование должности	подпись	инициалы, фамилия

М.П.

Выписка из Единого государственного реестра недвижимости об объекте недвижимости  
**Описание местоположения земельного участка**

<b>Земельный участок</b>			
(вид объекта недвижимости)			
Лист № ____ Раздела <u>3</u>	Всего листов раздела <u>3</u> : ____	Всего разделов: ____	Всего листов выписки: ____
<b>03.09.2020 № 99/2020/346137220</b>			
Кадастровый номер:		<b>33:05:000000:355</b>	

План (чертеж, схема) земельного участка			
<div></div>			
Масштаб 1: данные отсутствуют	Условные обозначения:		

Государственный регистратор		ФГИС ЕГРН
полное наименование должности	подпись	инициалы, фамилия

М.П.

Выписка из Единого государственного реестра недвижимости об объекте недвижимости  
**Описание местоположения земельного участка**

<b>Земельный участок</b>			
(вид объекта недвижимости)			
Лист № ____ Раздела <u>3</u>	Всего листов раздела <u>3</u> : ____	Всего разделов: ____	Всего листов выписки: ____
<b>03.09.2020 № 99/2020/346137220</b>			
Кадастровый номер:		<b>33:05:000000:355</b>	

План (чертеж, схема) земельного участка			
<div></div>			
Масштаб 1: данные отсутствуют	Условные обозначения:		

Государственный регистратор		ФГИС ЕГРН
полное наименование должности	подпись	инициалы, фамилия

М.П.



Выписка из Единого государственного реестра недвижимости об объекте недвижимости  
**Описание местоположения земельного участка**

<b>Земельный участок</b>			
(вид объекта недвижимости)			
Лист № ____ Раздела <u>3</u>	Всего листов раздела <u>3</u> : ____	Всего разделов: ____	Всего листов выписки: ____
<b>03.09.2020 № 99/2020/346137220</b>			
Кадастровый номер:		<b>33:05:000000:355</b>	

План (чертеж, схема) земельного участка			
<div></div>			
Масштаб 1: данные отсутствуют	Условные обозначения:		

Государственный регистратор		ФГИС ЕГРН
полное наименование должности	подпись	инициалы, фамилия

М.П.

Выписка из Единого государственного реестра недвижимости об объекте недвижимости  
**Описание местоположения земельного участка**

<b>Земельный участок</b>			
(вид объекта недвижимости)			
Лист № ____ Раздела <u>3</u>	Всего листов раздела <u>3</u> : ____	Всего разделов: ____	Всего листов выписки: ____
<b>03.09.2020 № 99/2020/346137220</b>			
Кадастровый номер:		<b>33:05:000000:355</b>	

План (чертеж, схема) земельного участка			
<div></div>			
Масштаб 1: данные отсутствуют	Условные обозначения:		

Государственный регистратор		ФГИС ЕГРН
полное наименование должности	подпись	инициалы, фамилия

М.П.

Выписка из Единого государственного реестра недвижимости об объекте недвижимости  
**Описание местоположения земельного участка**

<b>Земельный участок</b>			
(вид объекта недвижимости)			
Лист № ____ Раздела <u>3</u>	Всего листов раздела <u>3</u> : ____	Всего разделов: ____	Всего листов выписки: ____
<b>03.09.2020 № 99/2020/346137220</b>			
Кадастровый номер:		<b>33:05:000000:355</b>	

План (чертеж, схема) земельного участка			
<div></div>			
Масштаб 1: данные отсутствуют	Условные обозначения:		

Государственный регистратор		ФГИС ЕГРН
полное наименование должности	подпись	инициалы, фамилия

М.П.

Выписка из Единого государственного реестра недвижимости об объекте недвижимости  
**Описание местоположения земельного участка**

<b>Земельный участок</b>			
(вид объекта недвижимости)			
Лист № ____ Раздела <u>3</u>	Всего листов раздела <u>3</u> : ____	Всего разделов: ____	Всего листов выписки: ____
<b>03.09.2020 № 99/2020/346137220</b>			
Кадастровый номер:		<b>33:05:000000:355</b>	

План (чертеж, схема) земельного участка			
<div></div>			
Масштаб 1: данные отсутствуют	Условные обозначения:		

Государственный регистратор		ФГИС ЕГРН
полное наименование должности	подпись	инициалы, фамилия

М.П.

Выписка из Единого государственного реестра недвижимости об объекте недвижимости  
**Описание местоположения земельного участка**

<b>Земельный участок</b>			
(вид объекта недвижимости)			
Лист № ____ Раздела <u>3</u>	Всего листов раздела <u>3</u> : ____	Всего разделов: ____	Всего листов выписки: ____
<b>03.09.2020 № 99/2020/346137220</b>			
Кадастровый номер:		<b>33:05:000000:355</b>	

План (чертеж, схема) земельного участка			
<div></div>			
Масштаб 1: данные отсутствуют	Условные обозначения:		

Государственный регистратор		ФГИС ЕГРН
полное наименование должности	подпись	инициалы, фамилия

М.П.

Выписка из Единого государственного реестра недвижимости об объекте недвижимости  
**Описание местоположения земельного участка**

<b>Земельный участок</b>			
(вид объекта недвижимости)			
Лист № ____ Раздела <u>3</u>	Всего листов раздела <u>3</u> : ____	Всего разделов: ____	Всего листов выписки: ____
<b>03.09.2020 № 99/2020/346137220</b>			
Кадастровый номер:		<b>33:05:000000:355</b>	

План (чертеж, схема) земельного участка			
<div></div>			
Масштаб 1: данные отсутствуют	Условные обозначения:		

Государственный регистратор		ФГИС ЕГРН
полное наименование должности	подпись	инициалы, фамилия

М.П.

Выписка из Единого государственного реестра недвижимости об объекте недвижимости  
**Описание местоположения земельного участка**

<b>Земельный участок</b>			
(вид объекта недвижимости)			
Лист № ____ Раздела <u>3</u>	Всего листов раздела <u>3</u> : ____	Всего разделов: ____	Всего листов выписки: ____
<b>03.09.2020 № 99/2020/346137220</b>			
Кадастровый номер:		<b>33:05:000000:355</b>	

План (чертеж, схема) земельного участка			
<div></div>			
Масштаб 1: данные отсутствуют	Условные обозначения:		

Государственный регистратор		ФГИС ЕГРН
полное наименование должности	подпись	инициалы, фамилия

М.П.

Выписка из Единого государственного реестра недвижимости об объекте недвижимости  
**Описание местоположения земельного участка**

<b>Земельный участок</b>			
(вид объекта недвижимости)			
Лист № ____ Раздела <u>3</u>	Всего листов раздела <u>3</u> : ____	Всего разделов: ____	Всего листов выписки: ____
<b>03.09.2020 № 99/2020/346137220</b>			
Кадастровый номер:		<b>33:05:000000:355</b>	

План (чертеж, схема) земельного участка			
<div></div>			
Масштаб 1: данные отсутствуют	Условные обозначения:		

Государственный регистратор		ФГИС ЕГРН
полное наименование должности	подпись	инициалы, фамилия

М.П.



Выписка из Единого государственного реестра недвижимости об объекте недвижимости  
**Описание местоположения земельного участка**

<b>Земельный участок</b>			
(вид объекта недвижимости)			
Лист № ____ Раздела <u>3</u>	Всего листов раздела <u>3</u> : ____	Всего разделов: ____	Всего листов выписки: ____
<b>03.09.2020 № 99/2020/346137220</b>			
Кадастровый номер:		<b>33:05:000000:355</b>	

План (чертеж, схема) земельного участка			
<div></div>			
Масштаб 1: данные отсутствуют	Условные обозначения:		

Государственный регистратор		ФГИС ЕГРН
полное наименование должности	подпись	инициалы, фамилия

М.П.

Выписка из Единого государственного реестра недвижимости об объекте недвижимости  
**Описание местоположения земельного участка**

<b>Земельный участок</b>			
(вид объекта недвижимости)			
Лист № ____ Раздела <u>3</u>	Всего листов раздела <u>3</u> : ____	Всего разделов: ____	Всего листов выписки: ____
<b>03.09.2020 № 99/2020/346137220</b>			
Кадастровый номер:		<b>33:05:000000:355</b>	

План (чертеж, схема) земельного участка			
<div></div>			
Масштаб 1: данные отсутствуют	Условные обозначения:		

Государственный регистратор		ФГИС ЕГРН
полное наименование должности	подпись	инициалы, фамилия

М.П.

Выписка из Единого государственного реестра недвижимости об объекте недвижимости  
**Описание местоположения земельного участка**

<b>Земельный участок</b>			
(вид объекта недвижимости)			
Лист № ____ Раздела <u>3</u>	Всего листов раздела <u>3</u> : ____	Всего разделов: ____	Всего листов выписки: ____
<b>03.09.2020 № 99/2020/346137220</b>			
Кадастровый номер:		<b>33:05:000000:355</b>	

План (чертеж, схема) земельного участка			
<div></div>			
Масштаб 1: данные отсутствуют	Условные обозначения:		

Государственный регистратор		ФГИС ЕГРН
полное наименование должности	подпись	инициалы, фамилия

М.П.

Выписка из Единого государственного реестра недвижимости об объекте недвижимости  
**Описание местоположения земельного участка**

<b>Земельный участок</b>			
(вид объекта недвижимости)			
Лист № ____ Раздела <u>3</u>	Всего листов раздела <u>3</u> : ____	Всего разделов: ____	Всего листов выписки: ____
<b>03.09.2020 № 99/2020/346137220</b>			
Кадастровый номер:		<b>33:05:000000:355</b>	

План (чертеж, схема) земельного участка			
<div></div>			
Масштаб 1: данные отсутствуют	Условные обозначения:		

Государственный регистратор		ФГИС ЕГРН
полное наименование должности	подпись	инициалы, фамилия

М.П.

**Выписка из Единого государственного реестра недвижимости об объекте недвижимости**  
**Описание местоположения земельного участка**

<b>Земельный участок</b>			
(вид объекта недвижимости)			
Лист № ____ Раздела <u>3.1</u>	Всего листов раздела <u>3.1</u> : ____	Всего разделов: ____	Всего листов выписки: ____
<b>03.09.2020 № 99/2020/346137220</b>			
Кадастровый номер:		<b>33:05:000000:355</b>	

Описание местоположения границ земельного участка							
Номер п/п	Номер точки		Дирекционный угол	Горизонтальное проложение, м	Описание закрепления на местности	Кадастровые номера смежных участков	Сведения об адресах правообладателей смежных земельных участков
	начальная	конечная					
1	2	3	4	5	6	7	8
1	1	2	данные отсутствуют	данные отсутствуют	данные отсутствуют	данные отсутствуют	данные отсутствуют
2	2	3	данные отсутствуют	данные отсутствуют	данные отсутствуют	данные отсутствуют	данные отсутствуют
3	3	4	данные отсутствуют	данные отсутствуют	данные отсутствуют	данные отсутствуют	данные отсутствуют
4	4	5	данные отсутствуют	данные отсутствуют	данные отсутствуют	данные отсутствуют	данные отсутствуют
5	6	7	данные отсутствуют	данные отсутствуют	данные отсутствуют	данные отсутствуют	данные отсутствуют
6	6	5	данные отсутствуют	данные отсутствуют	данные отсутствуют	данные отсутствуют	данные отсутствуют
7	7	8	данные отсутствуют	данные отсутствуют	данные отсутствуют	данные отсутствуют	данные отсутствуют
8	8	9	данные отсутствуют	данные отсутствуют	данные отсутствуют	данные отсутствуют	данные отсутствуют
9	9	10	данные отсутствуют	данные отсутствуют	данные отсутствуют	данные отсутствуют	данные отсутствуют
10	10	11	данные отсутствуют	данные отсутствуют	данные отсутствуют	данные отсутствуют	данные отсутствуют
11	11	12	данные отсутствуют	данные отсутствуют	данные отсутствуют	данные отсутствуют	данные отсутствуют
12	12	13	данные отсутствуют	данные отсутствуют	данные отсутствуют	данные отсутствуют	данные отсутствуют
13	13	14	данные отсутствуют	данные отсутствуют	данные отсутствуют	данные отсутствуют	данные отсутствуют
14	14	15	данные	данные	данные отсутствуют	данные отсутствуют	данные отсутствуют

			отсутствуют	отсутствуют			
15	15	16	данные отсутствуют	данные отсутствуют	данные отсутствуют	данные отсутствуют	данные отсутствуют

Государственный регистратор		ФГИС ЕГРН
полное наименование должности	подпись	инициалы, фамилия

М.П.

**Выписка из Единого государственного реестра недвижимости об объекте недвижимости**  
**Описание местоположения земельного участка**

<b>Земельный участок</b>			
(вид объекта недвижимости)			
Лист № ____ Раздела <b>3.1</b>	Всего листов раздела <b>3.1</b> : ____	Всего разделов: ____	Всего листов выписки: ____
<b>03.09.2020 № 99/2020/346137220</b>			
Кадастровый номер:		<b>33:05:000000:355</b>	

Описание местоположения границ земельного участка							
Номер п/п	Номер точки		Дирекционный угол	Горизонтальное проложение, м	Описание закрепления на местности	Кадастровые номера смежных участков	Сведения об адресах правообладателей смежных земельных участков
	начальная	конечная					
1	2	3	4	5	6	7	8
16	16	17	данные отсутствуют	данные отсутствуют	данные отсутствуют	данные отсутствуют	данные отсутствуют
17	17	18	данные отсутствуют	данные отсутствуют	данные отсутствуют	данные отсутствуют	данные отсутствуют
18	18	19	данные отсутствуют	данные отсутствуют	данные отсутствуют	данные отсутствуют	данные отсутствуют
19	19	20	данные отсутствуют	данные отсутствуют	данные отсутствуют	данные отсутствуют	данные отсутствуют
20	20	21	данные отсутствуют	данные отсутствуют	данные отсутствуют	данные отсутствуют	данные отсутствуют
21	21	22	данные отсутствуют	данные отсутствуют	данные отсутствуют	данные отсутствуют	данные отсутствуют
22	22	23	данные отсутствуют	данные отсутствуют	данные отсутствуют	данные отсутствуют	данные отсутствуют
23	23	24	данные отсутствуют	данные отсутствуют	данные отсутствуют	данные отсутствуют	данные отсутствуют
24	24	25	данные отсутствуют	данные отсутствуют	данные отсутствуют	данные отсутствуют	данные отсутствуют
25	25	26	данные отсутствуют	данные отсутствуют	данные отсутствуют	данные отсутствуют	данные отсутствуют
26	26	27	данные отсутствуют	данные отсутствуют	данные отсутствуют	данные отсутствуют	данные отсутствуют
27	27	28	данные отсутствуют	данные отсутствуют	данные отсутствуют	данные отсутствуют	данные отсутствуют
28	28	29	данные отсутствуют	данные отсутствуют	данные отсутствуют	данные отсутствуют	данные отсутствуют
29	29	30	данные	данные	данные отсутствуют	данные отсутствуют	данные отсутствуют

			отсутствуют	отсутствуют			
30	30	31	данные отсутствуют	данные отсутствуют	данные отсутствуют	данные отсутствуют	данные отсутствуют

Государственный регистратор		ФГИС ЕГРН
полное наименование должности	подпись	инициалы, фамилия

М.П.



**Выписка из Единого государственного реестра недвижимости об объекте недвижимости**  
**Описание местоположения земельного участка**

<b>Земельный участок</b>			
(вид объекта недвижимости)			
Лист № ____ Раздела <u>3.1</u>	Всего листов раздела <u>3.1</u> : ____	Всего разделов: ____	Всего листов выписки: ____
<b>03.09.2020 № 99/2020/346137220</b>			
Кадастровый номер:		<b>33:05:000000:355</b>	

Описание местоположения границ земельного участка							
Номер п/п	Номер точки		Дирекционный угол	Горизонтальное проложение, м	Описание закрепления на местности	Кадастровые номера смежных участков	Сведения об адресах правообладателей смежных земельных участков
	начальная	конечная					
1	2	3	4	5	6	7	8
31	31	32	данные отсутствуют	данные отсутствуют	данные отсутствуют	данные отсутствуют	данные отсутствуют
32	32	33	данные отсутствуют	данные отсутствуют	данные отсутствуют	данные отсутствуют	данные отсутствуют
33	33	34	данные отсутствуют	данные отсутствуют	данные отсутствуют	данные отсутствуют	данные отсутствуют
34	34	35	данные отсутствуют	данные отсутствуют	данные отсутствуют	данные отсутствуют	данные отсутствуют
35	35	36	данные отсутствуют	данные отсутствуют	данные отсутствуют	данные отсутствуют	данные отсутствуют
36	36	37	данные отсутствуют	данные отсутствуют	данные отсутствуют	данные отсутствуют	данные отсутствуют
37	37	38	данные отсутствуют	данные отсутствуют	данные отсутствуют	данные отсутствуют	данные отсутствуют
38	38	39	данные отсутствуют	данные отсутствуют	данные отсутствуют	данные отсутствуют	данные отсутствуют
39	39	40	данные отсутствуют	данные отсутствуют	данные отсутствуют	данные отсутствуют	данные отсутствуют
40	40	41	данные отсутствуют	данные отсутствуют	данные отсутствуют	данные отсутствуют	данные отсутствуют
41	41	42	данные отсутствуют	данные отсутствуют	данные отсутствуют	данные отсутствуют	данные отсутствуют
42	42	43	данные отсутствуют	данные отсутствуют	данные отсутствуют	данные отсутствуют	данные отсутствуют
43	43	44	данные отсутствуют	данные отсутствуют	данные отсутствуют	данные отсутствуют	данные отсутствуют
44	44	45	данные	данные	данные отсутствуют	данные отсутствуют	данные отсутствуют

			отсутствуют	отсутствуют			
45	45	46	данные отсутствуют	данные отсутствуют	данные отсутствуют	данные отсутствуют	данные отсутствуют

Государственный регистратор		ФГИС ЕГРН
полное наименование должности	подпись	инициалы, фамилия

М.П.

**Выписка из Единого государственного реестра недвижимости об объекте недвижимости**  
**Описание местоположения земельного участка**

<b>Земельный участок</b>			
(вид объекта недвижимости)			
Лист № ____ Раздела <b>3.1</b>	Всего листов раздела <b>3.1</b> : ____	Всего разделов: ____	Всего листов выписки: ____
<b>03.09.2020 № 99/2020/346137220</b>			
Кадастровый номер:		<b>33:05:000000:355</b>	

Описание местоположения границ земельного участка							
Номер п/п	Номер точки		Дирекционный угол	Горизонтальное проложение, м	Описание закрепления на местности	Кадастровые номера смежных участков	Сведения об адресах правообладателей смежных земельных участков
	начальная	конечная					
1	2	3	4	5	6	7	8
46	46	47	данные отсутствуют	данные отсутствуют	данные отсутствуют	данные отсутствуют	данные отсутствуют
47	47	48	данные отсутствуют	данные отсутствуют	данные отсутствуют	данные отсутствуют	данные отсутствуют
48	48	49	данные отсутствуют	данные отсутствуют	данные отсутствуют	данные отсутствуют	данные отсутствуют
49	49	50	данные отсутствуют	данные отсутствуют	данные отсутствуют	данные отсутствуют	данные отсутствуют
50	50	51	данные отсутствуют	данные отсутствуют	данные отсутствуют	данные отсутствуют	данные отсутствуют
51	51	52	данные отсутствуют	данные отсутствуют	данные отсутствуют	данные отсутствуют	данные отсутствуют
52	52	53	данные отсутствуют	данные отсутствуют	данные отсутствуют	данные отсутствуют	данные отсутствуют
53	53	54	данные отсутствуют	данные отсутствуют	данные отсутствуют	данные отсутствуют	данные отсутствуют
54	54	55	данные отсутствуют	данные отсутствуют	данные отсутствуют	данные отсутствуют	данные отсутствуют
55	55	56	данные отсутствуют	данные отсутствуют	данные отсутствуют	данные отсутствуют	данные отсутствуют
56	56	57	данные отсутствуют	данные отсутствуют	данные отсутствуют	данные отсутствуют	данные отсутствуют
57	57	58	данные отсутствуют	данные отсутствуют	данные отсутствуют	данные отсутствуют	данные отсутствуют
58	58	59	данные отсутствуют	данные отсутствуют	данные отсутствуют	данные отсутствуют	данные отсутствуют
59	59	60	данные	данные	данные отсутствуют	данные отсутствуют	данные отсутствуют

			отсутствуют	отсутствуют			
60	60	61	данные отсутствуют	данные отсутствуют	данные отсутствуют	данные отсутствуют	данные отсутствуют

Государственный регистратор		ФГИС ЕГРН
полное наименование должности	подпись	инициалы, фамилия

М.П.

**Выписка из Единого государственного реестра недвижимости об объекте недвижимости**  
**Описание местоположения земельного участка**

<b>Земельный участок</b>			
(вид объекта недвижимости)			
Лист № ____ Раздела <u>3.1</u>	Всего листов раздела <u>3.1</u> : ____	Всего разделов: ____	Всего листов выписки: ____
<b>03.09.2020 № 99/2020/346137220</b>			
Кадастровый номер:		<b>33:05:000000:355</b>	

Описание местоположения границ земельного участка							
Номер п/п	Номер точки		Дирекционный угол	Горизонтальное проложение, м	Описание закрепления на местности	Кадастровые номера смежных участков	Сведения об адресах правообладателей смежных земельных участков
	начальная	конечная					
1	2	3	4	5	6	7	8
61	61	62	данные отсутствуют	данные отсутствуют	данные отсутствуют	данные отсутствуют	данные отсутствуют
62	62	63	данные отсутствуют	данные отсутствуют	данные отсутствуют	данные отсутствуют	данные отсутствуют
63	63	64	данные отсутствуют	данные отсутствуют	данные отсутствуют	данные отсутствуют	данные отсутствуют
64	64	65	данные отсутствуют	данные отсутствуют	данные отсутствуют	данные отсутствуют	данные отсутствуют
65	65	66	данные отсутствуют	данные отсутствуют	данные отсутствуют	данные отсутствуют	данные отсутствуют
66	66	67	данные отсутствуют	данные отсутствуют	данные отсутствуют	данные отсутствуют	данные отсутствуют
67	67	68	данные отсутствуют	данные отсутствуют	данные отсутствуют	данные отсутствуют	данные отсутствуют
68	68	69	данные отсутствуют	данные отсутствуют	данные отсутствуют	данные отсутствуют	данные отсутствуют
69	69	70	данные отсутствуют	данные отсутствуют	данные отсутствуют	данные отсутствуют	данные отсутствуют
70	70	71	данные отсутствуют	данные отсутствуют	данные отсутствуют	данные отсутствуют	данные отсутствуют
71	71	72	данные отсутствуют	данные отсутствуют	данные отсутствуют	данные отсутствуют	данные отсутствуют
72	72	73	данные отсутствуют	данные отсутствуют	данные отсутствуют	данные отсутствуют	данные отсутствуют
73	73	74	данные отсутствуют	данные отсутствуют	данные отсутствуют	данные отсутствуют	данные отсутствуют
74	74	75	данные отсутствуют	данные отсутствуют	данные отсутствуют	данные отсутствуют	данные отсутствуют

			отсутствуют	отсутствуют			
75	75	76	данные отсутствуют	данные отсутствуют	данные отсутствуют	данные отсутствуют	данные отсутствуют

Государственный регистратор		ФГИС ЕГРН
полное наименование должности	подпись	инициалы, фамилия

М.П.

**Выписка из Единого государственного реестра недвижимости об объекте недвижимости**  
**Описание местоположения земельного участка**

<b>Земельный участок</b>			
(вид объекта недвижимости)			
Лист № ____ Раздела <b>3.1</b>	Всего листов раздела <b>3.1</b> : ____	Всего разделов: ____	Всего листов выписки: ____
<b>03.09.2020 № 99/2020/346137220</b>			
Кадастровый номер:		<b>33:05:000000:355</b>	

Описание местоположения границ земельного участка							
Номер п/п	Номер точки		Дирекционный угол	Горизонтальное проложение, м	Описание закрепления на местности	Кадастровые номера смежных участков	Сведения об адресах правообладателей смежных земельных участков
	начальная	конечная					
1	2	3	4	5	6	7	8
76	76	77	данные отсутствуют	данные отсутствуют	данные отсутствуют	данные отсутствуют	данные отсутствуют
77	77	78	данные отсутствуют	данные отсутствуют	данные отсутствуют	данные отсутствуют	данные отсутствуют
78	78	79	данные отсутствуют	данные отсутствуют	данные отсутствуют	данные отсутствуют	данные отсутствуют
79	79	80	данные отсутствуют	данные отсутствуют	данные отсутствуют	данные отсутствуют	данные отсутствуют
80	80	81	данные отсутствуют	данные отсутствуют	данные отсутствуют	данные отсутствуют	данные отсутствуют
81	81	82	данные отсутствуют	данные отсутствуют	данные отсутствуют	данные отсутствуют	данные отсутствуют
82	82	83	данные отсутствуют	данные отсутствуют	данные отсутствуют	данные отсутствуют	данные отсутствуют
83	83	84	данные отсутствуют	данные отсутствуют	данные отсутствуют	данные отсутствуют	данные отсутствуют
84	84	85	данные отсутствуют	данные отсутствуют	данные отсутствуют	данные отсутствуют	данные отсутствуют
85	85	86	данные отсутствуют	данные отсутствуют	данные отсутствуют	данные отсутствуют	данные отсутствуют
86	86	87	данные отсутствуют	данные отсутствуют	данные отсутствуют	данные отсутствуют	данные отсутствуют
87	87	88	данные отсутствуют	данные отсутствуют	данные отсутствуют	данные отсутствуют	данные отсутствуют
88	88	89	данные отсутствуют	данные отсутствуют	данные отсутствуют	данные отсутствуют	данные отсутствуют
89	89	90	данные отсутствуют	данные отсутствуют	данные отсутствуют	данные отсутствуют	данные отсутствуют

			отсутствуют	отсутствуют			
90	90	91	данные отсутствуют	данные отсутствуют	данные отсутствуют	данные отсутствуют	данные отсутствуют

Государственный регистратор		ФГИС ЕГРН
полное наименование должности	подпись	инициалы, фамилия

М.П.



**Выписка из Единого государственного реестра недвижимости об объекте недвижимости**  
**Описание местоположения земельного участка**

<b>Земельный участок</b>			
(вид объекта недвижимости)			
Лист № ____ Раздела <u><b>3.1</b></u>	Всего листов раздела <u><b>3.1</b></u> : ____	Всего разделов: ____	Всего листов выписки: ____
<b>03.09.2020 № 99/2020/346137220</b>			
Кадастровый номер:		<b>33:05:000000:355</b>	

Описание местоположения границ земельного участка							
Номер п/п	Номер точки		Дирекционный угол	Горизонтальное проложение, м	Описание закрепления на местности	Кадастровые номера смежных участков	Сведения об адресах правообладателей смежных земельных участков
	начальная	конечная					
1	2	3	4	5	6	7	8
91	91	92	данные отсутствуют	данные отсутствуют	данные отсутствуют	данные отсутствуют	данные отсутствуют
92	92	93	данные отсутствуют	данные отсутствуют	данные отсутствуют	данные отсутствуют	данные отсутствуют
93	93	94	данные отсутствуют	данные отсутствуют	данные отсутствуют	данные отсутствуют	данные отсутствуют
94	94	95	данные отсутствуют	данные отсутствуют	данные отсутствуют	данные отсутствуют	данные отсутствуют
95	95	96	данные отсутствуют	данные отсутствуют	данные отсутствуют	данные отсутствуют	данные отсутствуют
96	96	97	данные отсутствуют	данные отсутствуют	данные отсутствуют	данные отсутствуют	данные отсутствуют
97	97	98	данные отсутствуют	данные отсутствуют	данные отсутствуют	данные отсутствуют	данные отсутствуют
98	98	99	данные отсутствуют	данные отсутствуют	данные отсутствуют	данные отсутствуют	данные отсутствуют
99	99	100	данные отсутствуют	данные отсутствуют	данные отсутствуют	данные отсутствуют	данные отсутствуют
100	100	101	данные отсутствуют	данные отсутствуют	данные отсутствуют	данные отсутствуют	данные отсутствуют
101	101	102	данные отсутствуют	данные отсутствуют	данные отсутствуют	данные отсутствуют	данные отсутствуют
102	102	103	данные отсутствуют	данные отсутствуют	данные отсутствуют	данные отсутствуют	данные отсутствуют
103	103	104	данные отсутствуют	данные отсутствуют	данные отсутствуют	данные отсутствуют	данные отсутствуют
104	104	105	данные	данные	данные отсутствуют	данные отсутствуют	данные отсутствуют

			отсутствуют	отсутствуют			
105	105	106	данные отсутствуют	данные отсутствуют	данные отсутствуют	данные отсутствуют	данные отсутствуют

Государственный регистратор		ФГИС ЕГРН
полное наименование должности	подпись	инициалы, фамилия

М.П.

**Выписка из Единого государственного реестра недвижимости об объекте недвижимости**  
**Описание местоположения земельного участка**

<b>Земельный участок</b>			
(вид объекта недвижимости)			
Лист № ____ Раздела <u>3.1</u>	Всего листов раздела <u>3.1</u> : ____	Всего разделов: ____	Всего листов выписки: ____
<b>03.09.2020 № 99/2020/346137220</b>			
Кадастровый номер:		<b>33:05:000000:355</b>	

Описание местоположения границ земельного участка							
Номер п/п	Номер точки		Дирекционный угол	Горизонтальное проложение, м	Описание закрепления на местности	Кадастровые номера смежных участков	Сведения об адресах правообладателей смежных земельных участков
	начальная	конечная					
1	2	3	4	5	6	7	8
106	106	107	данные отсутствуют	данные отсутствуют	данные отсутствуют	данные отсутствуют	данные отсутствуют
107	107	108	данные отсутствуют	данные отсутствуют	данные отсутствуют	данные отсутствуют	данные отсутствуют
108	108	109	данные отсутствуют	данные отсутствуют	данные отсутствуют	данные отсутствуют	данные отсутствуют
109	109	110	данные отсутствуют	данные отсутствуют	данные отсутствуют	данные отсутствуют	данные отсутствуют
110	110	111	данные отсутствуют	данные отсутствуют	данные отсутствуют	данные отсутствуют	данные отсутствуют
111	111	112	данные отсутствуют	данные отсутствуют	данные отсутствуют	данные отсутствуют	данные отсутствуют
112	112	113	данные отсутствуют	данные отсутствуют	данные отсутствуют	данные отсутствуют	данные отсутствуют
113	113	114	данные отсутствуют	данные отсутствуют	данные отсутствуют	данные отсутствуют	данные отсутствуют
114	114	115	данные отсутствуют	данные отсутствуют	данные отсутствуют	данные отсутствуют	данные отсутствуют
115	115	116	данные отсутствуют	данные отсутствуют	данные отсутствуют	данные отсутствуют	данные отсутствуют
116	116	117	данные отсутствуют	данные отсутствуют	данные отсутствуют	данные отсутствуют	данные отсутствуют
117	117	118	данные отсутствуют	данные отсутствуют	данные отсутствуют	данные отсутствуют	данные отсутствуют
118	118	119	данные отсутствуют	данные отсутствуют	данные отсутствуют	данные отсутствуют	данные отсутствуют
119	119	120	данные	данные	данные отсутствуют	данные отсутствуют	данные отсутствуют

			отсутствуют	отсутствуют			
120	120	121	данные отсутствуют	данные отсутствуют	данные отсутствуют	данные отсутствуют	данные отсутствуют

Государственный регистратор		ФГИС ЕГРН
полное наименование должности	подпись	инициалы, фамилия

М.П.

**Выписка из Единого государственного реестра недвижимости об объекте недвижимости**  
**Описание местоположения земельного участка**

<b>Земельный участок</b>			
(вид объекта недвижимости)			
Лист № ____ Раздела <b>3.1</b>	Всего листов раздела <b>3.1</b> : ____	Всего разделов: ____	Всего листов выписки: ____
<b>03.09.2020 № 99/2020/346137220</b>			
Кадастровый номер:		<b>33:05:000000:355</b>	

Описание местоположения границ земельного участка							
Номер п/п	Номер точки		Дирекционный угол	Горизонтальное проложение, м	Описание закрепления на местности	Кадастровые номера смежных участков	Сведения об адресах правообладателей смежных земельных участков
	начальная	конечная					
1	2	3	4	5	6	7	8
121	121	122	данные отсутствуют	данные отсутствуют	данные отсутствуют	данные отсутствуют	данные отсутствуют
122	122	123	данные отсутствуют	данные отсутствуют	данные отсутствуют	данные отсутствуют	данные отсутствуют
123	123	124	данные отсутствуют	данные отсутствуют	данные отсутствуют	данные отсутствуют	данные отсутствуют
124	124	125	данные отсутствуют	данные отсутствуют	данные отсутствуют	данные отсутствуют	данные отсутствуют
125	125	126	данные отсутствуют	данные отсутствуют	данные отсутствуют	данные отсутствуют	данные отсутствуют
126	126	127	данные отсутствуют	данные отсутствуют	данные отсутствуют	данные отсутствуют	данные отсутствуют
127	127	128	данные отсутствуют	данные отсутствуют	данные отсутствуют	данные отсутствуют	данные отсутствуют
128	128	129	данные отсутствуют	данные отсутствуют	данные отсутствуют	данные отсутствуют	данные отсутствуют
129	129	130	данные отсутствуют	данные отсутствуют	данные отсутствуют	данные отсутствуют	данные отсутствуют
130	130	131	данные отсутствуют	данные отсутствуют	данные отсутствуют	данные отсутствуют	данные отсутствуют
131	131	132	данные отсутствуют	данные отсутствуют	данные отсутствуют	данные отсутствуют	данные отсутствуют
132	132	133	данные отсутствуют	данные отсутствуют	данные отсутствуют	данные отсутствуют	данные отсутствуют
133	133	134	данные отсутствуют	данные отсутствуют	данные отсутствуют	данные отсутствуют	данные отсутствуют
134	134	135	данные отсутствуют	данные отсутствуют	данные отсутствуют	данные отсутствуют	данные отсутствуют

			отсутствуют	отсутствуют			
135	135	136	данные отсутствуют	данные отсутствуют	данные отсутствуют	данные отсутствуют	данные отсутствуют

Государственный регистратор		ФГИС ЕГРН
полное наименование должности	подпись	инициалы, фамилия

М.П.

Выписка из Единого государственного реестра недвижимости об объекте недвижимости  
**Описание местоположения земельного участка**

<b>Земельный участок</b>			
(вид объекта недвижимости)			
Лист № ____ Раздела <b>3.1</b>	Всего листов раздела <b>3.1</b> : ____	Всего разделов: ____	Всего листов выписки: ____
<b>03.09.2020 № 99/2020/346137220</b>			
Кадастровый номер:		<b>33:05:000000:355</b>	

Описание местоположения границ земельного участка							
Номер п/п	Номер точки		Дирекционный угол	Горизонтальное проложение, м	Описание закрепления на местности	Кадастровые номера смежных участков	Сведения об адресах правообладателей смежных земельных участков
	начальная	конечная					
1	2	3	4	5	6	7	8
136	136	137	данные отсутствуют	данные отсутствуют	данные отсутствуют	данные отсутствуют	данные отсутствуют
137	137	138	данные отсутствуют	данные отсутствуют	данные отсутствуют	данные отсутствуют	данные отсутствуют
138	138	139	данные отсутствуют	данные отсутствуют	данные отсутствуют	данные отсутствуют	данные отсутствуют
139	139	140	данные отсутствуют	данные отсутствуют	данные отсутствуют	данные отсутствуют	данные отсутствуют
140	140	141	данные отсутствуют	данные отсутствуют	данные отсутствуют	данные отсутствуют	данные отсутствуют
141	141	142	данные отсутствуют	данные отсутствуют	данные отсутствуют	данные отсутствуют	данные отсутствуют
142	142	143	данные отсутствуют	данные отсутствуют	данные отсутствуют	данные отсутствуют	данные отсутствуют
143	143	1	данные отсутствуют	данные отсутствуют	данные отсутствуют	данные отсутствуют	данные отсутствуют

Государственный регистратор		ФГИС ЕГРН
полное наименование должности	подпись	инициалы, фамилия

М.П.

**Выписка из Единого государственного реестра недвижимости об объекте недвижимости**  
**Описание местоположения земельного участка**

<b>Земельный участок</b>			
<small>(вид объекта недвижимости)</small>			
Лист № ____ Раздела <u>3.2</u>	Всего листов раздела <u>3.2</u> : ____	Всего разделов: ____	Всего листов выписки: ____
<b>03.09.2020 № 99/2020/346137220</b>			
Кадастровый номер:		<b>33:05:000000:355</b>	

Сведения о характерных точках границы земельного участка				
Система координат: Зона №				
Номер точки	Координаты		Описание закрепления на местности	Средняя квадратическая погрешность определения координат характерных точек границ земельного участка, м
	X	Y		
1	2	3	4	5
1	194939.51	212915.57	626003000000	5
2	194948.42	212919.39	626003000000	5
3	194949.7	212929.57	626003000000	5
4	194929.33	212962.69	626003000000	5
5	194913.23	212980.59	626003000000	5
6	194859.32	212859.18	626003000000	5
7	194866.17	212857.34	626003000000	5
8	194891.13	212850.64	626003000000	5
9	194902.59	212855.73	626003000000	5
10	194914.05	212881.2	626003000000	5
11	193112.37	210763.65	626003000000	5
12	193120.01	210772.56	626003000000	5
13	193132.74	210789.11	626003000000	5
14	193130.19	210810.76	626003000000	5
15	193131.47	210826.04	626003000000	5

Государственный регистратор		ФГИС ЕГРН
полное наименование должности	подпись	инициалы, фамилия

М.П.



Выписка из Единого государственного реестра недвижимости об объекте недвижимости  
**Описание местоположения земельного участка**

<b>Земельный участок</b>			
(вид объекта недвижимости)			
Лист № ____ Раздела <b>3.2</b>	Всего листов раздела <b>3.2</b> : ____	Всего разделов: ____	Всего листов выписки: ____
<b>03.09.2020 № 99/2020/346137220</b>			
Кадастровый номер:		<b>33:05:000000:355</b>	

Сведения о характерных точках границы земельного участка				
Система координат: Зона №				
Номер точки	Координаты		Описание закрепления на местности	Средняя квадратическая погрешность определения координат характерных точек границ земельного участка, м
	X	Y		
1	2	3	4	5
16	193140.38	210845.14	626003000000	5
17	193150.57	210862.97	626003000000	5
18	193146.75	210888.43	626003000000	5
19	193139.11	210907.53	626003000000	5
20	193127.65	210918.99	626003000000	5
21	193118.73	210920.27	626003000000	5
22	193107.28	210915.17	626003000000	5
23	193098.36	210917.72	626003000000	5
24	193093.27	210931.73	626003000000	5
25	193090.72	210935.55	626003000000	5
26	193071.62	210931.73	626003000000	5
27	193055.07	210926.63	626003000000	5
28	193043.61	210935.55	626003000000	5
29	193032.15	210940.64	626003000000	5
30	193021.97	210935.55	626003000000	5

Государственный регистратор		ФГИС ЕГРН
полное наименование должности	подпись	инициалы, фамилия

М.П.

Выписка из Единого государственного реестра недвижимости об объекте недвижимости  
**Описание местоположения земельного участка**

<b>Земельный участок</b>			
(вид объекта недвижимости)			
Лист № ____ Раздела <b>3.2</b>	Всего листов раздела <b>3.2</b> : ____	Всего разделов: ____	Всего листов выписки: ____
<b>03.09.2020 № 99/2020/346137220</b>			
Кадастровый номер:		<b>33:05:000000:355</b>	

Сведения о характерных точках границы земельного участка				
Система координат: Зона №				
Номер точки	Координаты		Описание закрепления на местности	Средняя квадратическая погрешность определения координат характерных точек границ земельного участка, м
	X	Y		
1	2	3	4	5
31	193034.7	210922.81	626003000000	5
32	193037.25	210911.35	626003000000	5
33	193034.7	210902.44	626003000000	5
34	193019.42	210897.35	626003000000	5
35	193005.41	210903.71	626003000000	5
36	192991.41	210908.81	626003000000	5
37	192941.75	210845.14	626003000000	5
38	192917.56	210804.39	626003000000	5
39	192949.39	210798.03	626003000000	5
40	192965.94	210800.57	626003000000	5
41	192978.68	210796.75	626003000000	5
42	192976.13	210790.39	626003000000	5
43	192963.4	210775.11	626003000000	5
44	192962.12	210762.37	626003000000	5
45	192977.4	210763.65	626003000000	5

Государственный регистратор		ФГИС ЕГРН
полное наименование должности	подпись	инициалы, фамилия

М.П.

Выписка из Единого государственного реестра недвижимости об объекте недвижимости  
**Описание местоположения земельного участка**

<b>Земельный участок</b>			
(вид объекта недвижимости)			
Лист № ____ Раздела <u>3.2</u>	Всего листов раздела <u>3.2</u> : ____	Всего разделов: ____	Всего листов выписки: ____
<b>03.09.2020 № 99/2020/346137220</b>			
Кадастровый номер:		<b>33:05:000000:355</b>	

Сведения о характерных точках границы земельного участка				
Система координат:				
Зона №				
Номер точки	Координаты		Описание закрепления на местности	Средняя квадратическая погрешность определения координат характерных точек границ земельного участка, м
	X	Y		
1	2	3	4	5
46	192988.86	210777.65	626003000000	5
47	193000.32	210787.84	626003000000	5
48	193018.15	210796.75	626003000000	5
49	193038.52	210808.21	626003000000	5
50	193044.89	210822.22	626003000000	5
51	193060.16	210840.05	626003000000	5
52	193060.16	210851.51	626003000000	5
53	193061.44	210873.15	626003000000	5
54	193063.98	210888.43	626003000000	5
55	193066.53	210906.26	626003000000	5
56	193084.36	210912.63	626003000000	5
57	193080.54	210899.89	626003000000	5
58	193080.54	210884.61	626003000000	5
59	193081.81	210871.88	626003000000	5
60	193090.72	210851.51	626003000000	5

Государственный регистратор		ФГИС ЕГРН
полное наименование должности	подпись	инициалы, фамилия

М.П.

Выписка из Единого государственного реестра недвижимости об объекте недвижимости  
**Описание местоположения земельного участка**

<b>Земельный участок</b>			
(вид объекта недвижимости)			
Лист № ____ Раздела <b>3.2</b>	Всего листов раздела <b>3.2</b> : ____	Всего разделов: ____	Всего листов выписки: ____
<b>03.09.2020 № 99/2020/346137220</b>			
Кадастровый номер:		<b>33:05:000000:355</b>	

Сведения о характерных точках границы земельного участка				
Система координат: Зона №				
Номер точки	Координаты		Описание закрепления на местности	Средняя квадратическая погрешность определения координат характерных точек границ земельного участка, м
	X	Y		
1	2	3	4	5
61	193100.91	210840.05	626003000000	5
62	193104.73	210815.85	626003000000	5
63	193107.28	210795.48	626003000000	5
64	193106	210775.11	626003000000	5
65	192642.53	210270.87	626003000000	5
66	192650.17	210277.23	626003000000	5
67	192657.81	210287.42	626003000000	5
68	192645.08	210297.61	626003000000	5
69	192632.34	210296.34	626003000000	5
70	192620.89	210310.34	626003000000	5
71	192613.24	210317.98	626003000000	5
72	192578.87	210366.37	626003000000	5
73	192557.23	210400.75	626003000000	5
74	192547.03	210407.11	626003000000	5
75	192509.82	210415.94	626003000000	5

Государственный регистратор		ФГИС ЕГРН
полное наименование должности	подпись	инициалы, фамилия

М.П.

Выписка из Единого государственного реестра недвижимости об объекте недвижимости  
**Описание местоположения земельного участка**

<b>Земельный участок</b>			
(вид объекта недвижимости)			
Лист № ____ Раздела <b>3.2</b>	Всего листов раздела <b>3.2</b> : ____	Всего разделов: ____	Всего листов выписки: ____
<b>03.09.2020 № 99/2020/346137220</b>			
Кадастровый номер:		<b>33:05:000000:355</b>	

Сведения о характерных точках границы земельного участка				
Система координат: Зона №				
Номер точки	Координаты		Описание закрепления на местности	Средняя квадратическая погрешность определения координат характерных точек границ земельного участка, м
	X	Y		
1	2	3	4	5
76	192498.65	210418.58	626003000000	5
77	192606.88	210260.68	626003000000	5
78	191248.26	213928.26	626003000000	5
79	191248.07	213932.97	626003000000	5
80	191232.58	213978.17	626003000000	5
81	191205.79	214018.36	626003000000	5
82	191177.32	214040.96	626003000000	5
83	191149.69	214066.5	626003000000	5
84	191107.48	214095.28	626003000000	5
85	191092.81	214101.65	626003000000	5
86	191076.39	214102.57	626003000000	5
87	191065.85	214058.3	626003000000	5
88	191046.69	213968.28	626003000000	5
89	191031	213855.24	626003000000	5
90	191049.67	213912.6	626003000000	5

Государственный регистратор		ФГИС ЕГРН
полное наименование должности	подпись	инициалы, фамилия

М.П.

Выписка из Единого государственного реестра недвижимости об объекте недвижимости  
**Описание местоположения земельного участка**

<b>Земельный участок</b>			
(вид объекта недвижимости)			
Лист № ____ Раздела <b>3.2</b>	Всего листов раздела <b>3.2</b> : ____	Всего разделов: ____	Всего листов выписки: ____
<b>03.09.2020 № 99/2020/346137220</b>			
Кадастровый номер:		<b>33:05:000000:355</b>	

Сведения о характерных точках границы земельного участка				
Система координат: Зона №				
Номер точки	Координаты		Описание закрепления на местности	Средняя квадратическая погрешность определения координат характерных точек границ земельного участка, м
	X	Y		
1	2	3	4	5
91	191058.58	213950.8	626003000000	5
92	191078.96	213949.52	626003000000	5
93	191101.88	213953.34	626003000000	5
94	191110.79	213973.72	626003000000	5
95	191132.43	214005.55	626003000000	5
96	191156.63	214017.01	626003000000	5
97	191171.9	214006.82	626003000000	5
98	191183.36	213969.9	626003000000	5
99	191188.46	213958.44	626003000000	5
100	191203.74	213959.71	626003000000	5
101	191219.02	213948.25	626003000000	5
102	185773.24	213982.63	626003000000	5
103	185747.52	214099.69	626003000000	5
104	185713.37	214116.57	626003000000	5
105	185702.75	214089.18	626003000000	5

Государственный регистратор		ФГИС ЕГРН
полное наименование должности	подпись	инициалы, фамилия

М.П.

Выписка из Единого государственного реестра недвижимости об объекте недвижимости  
**Описание местоположения земельного участка**

<b>Земельный участок</b>			
(вид объекта недвижимости)			
Лист № ____ Раздела <b>3.2</b>	Всего листов раздела <b>3.2</b> : ____	Всего разделов: ____	Всего листов выписки: ____
<b>03.09.2020 № 99/2020/346137220</b>			
Кадастровый номер:		<b>33:05:000000:355</b>	

Сведения о характерных точках границы земельного участка				
Система координат:				
Зона №				
Номер точки	Координаты		Описание закрепления на местности	Средняя квадратическая погрешность определения координат характерных точек границ земельного участка, м
	X	Y		
1	2	3	4	5
106	185712.63	214065.72	626003000000	5
107	185699.56	214020.47	626003000000	5
108	185555.48	213979.89	626003000000	5
109	185529.3	214090.82	626003000000	5
110	185478.32	214092.58	626003000000	5
111	185428.7	214064.94	626003000000	5
112	185487.62	214016.96	626003000000	5
113	185649.78	221223.82	626003000000	5
114	185644.4	221227.4	626003000000	5
115	185658.1	221254.72	626003000000	5
116	185621.02	221250.76	626003000000	5
117	185587.64	221225.68	626003000000	5
118	185547.24	221204.02	626003000000	5
119	185500.16	221195.66	626003000000	5
120	185493.2	221194.2	626003000000	5

Государственный регистратор		ФГИС ЕГРН
полное наименование должности	подпись	инициалы, фамилия

М.П.

Выписка из Единого государственного реестра недвижимости об объекте недвижимости  
**Описание местоположения земельного участка**

<b>Земельный участок</b>			
(вид объекта недвижимости)			
Лист № ____ Раздела <u>3.2</u>	Всего листов раздела <u>3.2</u> : ____	Всего разделов: ____	Всего листов выписки: ____
<b>03.09.2020 № 99/2020/346137220</b>			
Кадастровый номер:		<b>33:05:000000:355</b>	

Сведения о характерных точках границы земельного участка				
Система координат:				
Зона №				
Номер точки	Координаты		Описание закрепления на местности	Средняя квадратическая погрешность определения координат характерных точек границ земельного участка, м
	X	Y		
1	2	3	4	5
121	185502.27	221185.85	626003000000	5
122	185523.5	221191.31	626003000000	5
123	185539.49	221156.86	626003000000	5
124	185578.81	221157.32	626003000000	5
125	185593.27	221209.27	626003000000	5
126	184275.87	221179.49	626003000000	5
127	184300.23	221186.91	626003000000	5
128	184294.05	221256.27	626003000000	5
129	184285.86	221310.7	626003000000	5
130	184264.41	221453.26	626003000000	5
131	184230.04	221420.15	626003000000	5
132	184222.63	221466.42	626003000000	5
133	184205.84	221467.27	626003000000	5
134	184180.38	221451.99	626003000000	5
135	184175.93	221480.84	626003000000	5

Государственный регистратор		ФГИС ЕГРН
полное наименование должности	подпись	инициалы, фамилия

М.П.



Выписка из Единого государственного реестра недвижимости об объекте недвижимости  
**Описание местоположения земельного участка**

<b>Земельный участок</b>			
(вид объекта недвижимости)			
Лист № ____ Раздела <b>3.2</b>	Всего листов раздела <b>3.2</b> : ____	Всего разделов: ____	Всего листов выписки: ____
<b>03.09.2020 № 99/2020/346137220</b>			
Кадастровый номер:		<b>33:05:000000:355</b>	

Сведения о характерных точках границы земельного участка				
Система координат:				
Зона №				
Номер точки	Координаты		Описание закрепления на местности	Средняя квадратическая погрешность определения координат характерных точек границ земельного участка, м
	X	Y		
1	2	3	4	5
136	184127.63	221481.61	626003000000	5
137	184116.71	221437.98	626003000000	5
138	184137.09	221421.43	626003000000	5
139	184152.37	221375.59	626003000000	5
140	184152.37	221338.66	626003000000	5
141	184242.21	221278.76	626003000000	5
142	184255.5	221269.9	626003000000	5
143	184246.59	221241.89	626003000000	5
144	184270.78	221236.79	626003000000	5
145	184272.05	221224.06	626003000000	5
146	184264.41	221212.6	626003000000	5
147	184181.65	221819.98	626003000000	5
148	184190.56	221822.53	626003000000	5
149	184200.75	221841.63	626003000000	5
150	184184.85	221956.77	626003000000	5

Государственный регистратор		ФГИС ЕГРН
полное наименование должности	подпись	инициалы, фамилия

М.П.

Выписка из Единого государственного реестра недвижимости об объекте недвижимости  
**Описание местоположения земельного участка**

<b>Земельный участок</b>			
(вид объекта недвижимости)			
Лист № ____ Раздела <u>3.2</u>	Всего листов раздела <u>3.2</u> : ____	Всего разделов: ____	Всего листов выписки: ____
<b>03.09.2020 № 99/2020/346137220</b>			
Кадастровый номер:		<b>33:05:000000:355</b>	

Сведения о характерных точках границы земельного участка				
Система координат:				
Зона №				
Номер точки	Координаты		Описание закрепления на местности	Средняя квадратическая погрешность определения координат характерных точек границ земельного участка, м
	X	Y		
1	2	3	4	5
151	184152.37	221952.41	626003000000	5
152	184123.08	221948.59	626003000000	5
153	184077.24	221938.4	626003000000	5
154	184040.32	221932.03	626003000000	5
155	184044.14	221893.83	626003000000	5
156	184049.23	221859.45	626003000000	5
157	184054.32	221846.72	626003000000	5
158	184064.51	221845.45	626003000000	5
159	184069.6	221842.9	626003000000	5
160	184073.42	221836.53	626003000000	5
161	184061.96	221827.62	626003000000	5
162	184059.42	221807.25	626003000000	5
163	184067.06	221794.51	626003000000	5
164	184107.8	221804.7	626003000000	5
165	184146	221814.89	626003000000	5

Государственный регистратор		ФГИС ЕГРН
полное наименование должности	подпись	инициалы, фамилия

М.П.

**Выписка из Единого государственного реестра недвижимости об объекте недвижимости**  
**Описание местоположения земельного участка**

<b>Земельный участок</b>			
(вид объекта недвижимости)			
Лист № ____ Раздела <u>3.2</u>	Всего листов раздела <u>3.2</u> : ____	Всего разделов: ____	Всего листов выписки: ____
<b>03.09.2020 № 99/2020/346137220</b>			
Кадастровый номер:		<b>33:05:000000:355</b>	

Сведения о характерных точках границы земельного участка				
Система координат:				
Зона №				
Номер точки	Координаты		Описание закрепления на местности	Средняя квадратическая погрешность определения координат характерных точек границ земельного участка, м
	X	Y		
1	2	3	4	5
166	184161.28	221821.25	626003000000	5
167	184774.99	222415.9	626003000000	5
168	184799.19	222419.72	626003000000	5
169	184822.11	222435	626003000000	5
170	184824.65	222456.65	626003000000	5
171	184824.65	222478.29	626003000000	5
172	184814.47	222502.49	626003000000	5
173	184813.19	222515.22	626003000000	5
174	184803.01	222529.23	626003000000	5
175	184794.09	222517.77	626003000000	5
176	184791.55	222505.03	626003000000	5
177	184786.45	222491.03	626003000000	5
178	184773.72	222483.39	626003000000	5
179	184759.72	222477.02	626003000000	5
180	184748.26	222442.64	626003000000	5

Государственный регистратор		ФГИС ЕГРН
полное наименование должности	подпись	инициалы, фамилия

М.П.

Выписка из Единого государственного реестра недвижимости об объекте недвижимости  
**Описание местоположения земельного участка**

<b>Земельный участок</b>			
(вид объекта недвижимости)			
Лист № ____ Раздела <u>3.2</u>	Всего листов раздела <u>3.2</u> : ____	Всего разделов: ____	Всего листов выписки: ____
<b>03.09.2020 № 99/2020/346137220</b>			
Кадастровый номер:		<b>33:05:000000:355</b>	

Сведения о характерных точках границы земельного участка				
Система координат:				
Зона №				
Номер точки	Координаты		Описание закрепления на местности	Средняя квадратическая погрешность определения координат характерных точек границ земельного участка, м
	X	Y		
1	2	3	4	5
181	184731.72	222403.22	626003000000	5
182	184711.33	222414.63	626003000000	5
183	184671.86	222422.27	626003000000	5
184	184629.84	222420.99	626003000000	5
185	184636.21	222392.98	626003000000	5
186	184631.12	222381.52	626003000000	5
187	184586.55	222405.71	626003000000	5
188	184619.66	222322.95	626003000000	5
189	184647.67	222358.6	626003000000	5
190	184657.85	222367.51	626003000000	5
191	184690.44	222373.62	626003000000	5
192	184698.6	222375.15	626003000000	5
193	184724.06	222390.43	626003000000	5
194	184731.7	222403.17	626003000000	5
195	184743.16	222409.53	626003000000	5

Государственный регистратор		ФГИС ЕГРН
полное наименование должности	подпись	инициалы, фамилия

М.П.

**Выписка из Единого государственного реестра недвижимости об объекте недвижимости**  
**Описание местоположения земельного участка**

<b>Земельный участок</b>			
(вид объекта недвижимости)			
Лист № ____ Раздела <b>3.2</b>	Всего листов раздела <b>3.2</b> : ____	Всего разделов: ____	Всего листов выписки: ____
<b>03.09.2020 № 99/2020/346137220</b>			
Кадастровый номер:		<b>33:05:000000:355</b>	

Сведения о характерных точках границы земельного участка				
Система координат: Зона №				
Номер точки	Координаты		Описание закрепления на местности	Средняя квадратическая погрешность определения координат характерных точек границ земельного участка, м
	X	Y		
1	2	3	4	5
196	190640.95	226757.96	626003000000	5
197	190638.4	226783.42	626003000000	5
198	190623.13	226801.25	626003000000	5
199	190606.57	226807.62	626003000000	5
200	190602.75	226825.44	626003000000	5
201	190614.21	226863.64	626003000000	5
202	190612.94	226880.2	626003000000	5
203	190603.58	226880.8	626003000000	5
204	190576.57	226806	626003000000	5
205	190581.25	226784.71	626003000000	5
206	190596.83	226750.94	626003000000	5
207	190595.27	226713.55	626003000000	5
208	190610.39	226712.12	626003000000	5
209	190617.57	226787.78	626003000000	5
210	190615.61	226789.09	626003000000	5

Государственный регистратор		ФГИС ЕГРН
полное наименование должности	подпись	инициалы, фамилия

М.П.

**Выписка из Единого государственного реестра недвижимости об объекте недвижимости**  
**Описание местоположения земельного участка**

<b>Земельный участок</b>			
(вид объекта недвижимости)			
Лист № ____ Раздела <b>3.2</b>	Всего листов раздела <b>3.2</b> : ____	Всего разделов: ____	Всего листов выписки: ____
<b>03.09.2020 № 99/2020/346137220</b>			
Кадастровый номер:		<b>33:05:000000:355</b>	

Сведения о характерных точках границы земельного участка				
Система координат: Зона №				
Номер точки	Координаты		Описание закрепления на местности	Средняя квадратическая погрешность определения координат характерных точек границ земельного участка, м
	X	Y		
1	2	3	4	5
211	190614.31	226787.12	626003000000	5
212	190616.27	226785.83	626003000000	5
213	189667.01	227181.39	626003000000	5
214	189696.72	227199.33	626003000000	5
215	189720.94	227205.7	626003000000	5
216	189724.32	227264.5	626003000000	5
217	189653.05	227288.91	626003000000	5
218	189652.15	227302.31	626003000000	5
219	189502.42	227303.24	626003000000	5
220	189486.28	227189.64	626003000000	5
221	189481.32	227155.72	626003000000	5
222	189474.36	227108.1	626003000000	5
223	189449.52	227029.22	626003000000	5
224	189439.38	226996.2	626003000000	5
225	189434.52	226975.8	626003000000	5

Государственный регистратор		ФГИС ЕГРН
полное наименование должности	подпись	инициалы, фамилия

М.П.

Выписка из Единого государственного реестра недвижимости об объекте недвижимости  
**Описание местоположения земельного участка**

<b>Земельный участок</b>			
(вид объекта недвижимости)			
Лист № ____ Раздела <u>3.2</u>	Всего листов раздела <u>3.2</u> : ____	Всего разделов: ____	Всего листов выписки: ____
<b>03.09.2020 № 99/2020/346137220</b>			
Кадастровый номер:		<b>33:05:000000:355</b>	

Сведения о характерных точках границы земельного участка				
Система координат:				
Зона №				
Номер точки	Координаты		Описание закрепления на местности	Средняя квадратическая погрешность определения координат характерных точек границ земельного участка, м
	X	Y		
1	2	3	4	5
226	189403.34	226877.41	626003000000	5
227	189479.38	226892.61	626003000000	5
228	189504.41	226912.8	626003000000	5
229	189523.94	226931.97	626003000000	5
230	189535.47	226959.96	626003000000	5
231	189534.45	226997.79	626003000000	5
232	189526.01	227016.34	626003000000	5
233	189478.86	227105.24	626003000000	5
234	189477.7	227120.53	626003000000	5
235	189492.59	227135.02	626003000000	5
236	189559.25	227156.29	626003000000	5
237	189621.34	227172.88	626003000000	5
238	189632	227170.51	626003000000	5
239	187148.65	235341.06	626003000000	5
240	187161.52	235386.08	626003000000	5

Государственный регистратор		ФГИС ЕГРН
полное наименование должности	подпись	инициалы, фамилия

М.П.

Выписка из Единого государственного реестра недвижимости об объекте недвижимости  
**Описание местоположения земельного участка**

<b>Земельный участок</b>			
(вид объекта недвижимости)			
Лист № ____ Раздела <b>3.2</b>	Всего листов раздела <b>3.2</b> : ____	Всего разделов: ____	Всего листов выписки: ____
<b>03.09.2020 № 99/2020/346137220</b>			
Кадастровый номер:		<b>33:05:000000:355</b>	

Сведения о характерных точках границы земельного участка				
Система координат: Зона №				
Номер точки	Координаты		Описание закрепления на местности	Средняя квадратическая погрешность определения координат характерных точек границ земельного участка, м
	X	Y		
1	2	3	4	5
241	187129.36	235392.51	626003000000	5
242	187119.63	235429.18	626003000000	5
243	187119.41	235429.31	626003000000	5
244	187013.22	235326.84	626003000000	5
245	187028.07	235136.2	626003000000	5
246	187020.26	235091.04	626003000000	5
247	187029.04	235097.97	626003000000	5
248	187071.48	235132.7	626003000000	5
249	187084.34	235194.44	626003000000	5
250	187041.9	235211.16	626003000000	5
251	187079.2	235251.03	626003000000	5
252	187067.62	235308.91	626003000000	5
253	185293.69	232411.68	626003000000	5
254	185315.49	232430.66	626003000000	5
255	185370.59	232438.53	626003000000	5

Государственный регистратор		ФГИС ЕГРН
полное наименование должности	подпись	инициалы, фамилия

М.П.



Выписка из Единого государственного реестра недвижимости об объекте недвижимости  
**Описание местоположения земельного участка**

<b>Земельный участок</b>			
(вид объекта недвижимости)			
Лист № ____ Раздела <b>3.2</b>	Всего листов раздела <b>3.2</b> : ____	Всего разделов: ____	Всего листов выписки: ____
<b>03.09.2020 № 99/2020/346137220</b>			
Кадастровый номер:		<b>33:05:000000:355</b>	

Сведения о характерных точках границы земельного участка				
Система координат:				
Зона №				
Номер точки	Координаты		Описание закрепления на местности	Средняя квадратическая погрешность определения координат характерных точек границ земельного участка, м
	X	Y		
1	2	3	4	5
256	185294.66	232461.44	626003000000	5
257	185170.14	232492.9	626003000000	5
258	185088.22	232470.12	626003000000	5
259	185019.13	232381.05	626003000000	5
260	185072.25	232368.34	626003000000	5
261	185100.54	232399.21	626003000000	5
262	185239.67	232382.1	626003000000	5
263	185224.02	232412.07	626003000000	5
264	186560.38	232379.91	626003000000	5
265	186629.83	232427.5	626003000000	5
266	186618.26	232516.25	626003000000	5
267	186678.71	232550.98	626003000000	5
268	186665.42	232557.67	626003000000	5
269	186610.11	232542.23	626003000000	5
270	186601.11	232508.79	626003000000	5

Государственный регистратор		ФГИС ЕГРН
полное наименование должности	подпись	инициалы, фамилия

М.П.

Выписка из Единого государственного реестра недвижимости об объекте недвижимости  
**Описание местоположения земельного участка**

<b>Земельный участок</b>			
(вид объекта недвижимости)			
Лист № ____ Раздела <u>3.2</u>	Всего листов раздела <u>3.2</u> : ____	Всего разделов: ____	Всего листов выписки: ____
<b>03.09.2020 № 99/2020/346137220</b>			
Кадастровый номер:		<b>33:05:000000:355</b>	

Сведения о характерных точках границы земельного участка				
Система координат:				
Зона №				
Номер точки	Координаты		Описание закрепления на местности	Средняя квадратическая погрешность определения координат характерных точек границ земельного участка, м
	X	Y		
1	2	3	4	5
271	186586.96	232511.37	626003000000	5
272	186616.54	232624.55	626003000000	5
273	186619.54	232679.6	626003000000	5
274	186623.4	232725.9	626003000000	5
275	186596.39	232772.2	626003000000	5
276	186565.52	232909.83	626003000000	5
277	186582.24	232981.85	626003000000	5
278	186510.22	233100.18	626003000000	5
279	186542.37	233118.19	626003000000	5
280	186577.1	233071.89	626003000000	5
281	186605.4	233083.46	626003000000	5
282	186605.4	233138.77	626003000000	5
283	186634.98	233208.22	626003000000	5
284	186584.82	233262.24	626003000000	5
285	186516.65	233251.96	626003000000	5

Государственный регистратор		ФГИС ЕГРН
полное наименование должности	подпись	инициалы, фамилия

М.П.

Выписка из Единого государственного реестра недвижимости об объекте недвижимости  
**Описание местоположения земельного участка**

<b>Земельный участок</b>			
(вид объекта недвижимости)			
Лист № ____ Раздела <u>3.2</u>	Всего листов раздела <u>3.2</u> : ____	Всего разделов: ____	Всего листов выписки: ____
<b>03.09.2020 № 99/2020/346137220</b>			
Кадастровый номер:		<b>33:05:000000:355</b>	

Сведения о характерных точках границы земельного участка				
Система координат: Зона №				
Номер точки	Координаты		Описание закрепления на местности	Средняя квадратическая погрешность определения координат характерных точек границ земельного участка, м
	X	Y		
1	2	3	4	5
286	186406.04	233183.79	626003000000	5
287	186395.31	233163.47	626003000000	5
288	186433.9	233167.33	626003000000	5
289	186441.62	233145.46	626003000000	5
290	186379.88	233067	626003000000	5
291	186328.43	233056.71	626003000000	5
292	186307.85	233074.72	626003000000	5
293	186393.75	233200.23	626003000000	5
294	186374.95	233225.4	626003000000	5
295	186250.72	233167.9	626003000000	5
296	186244	233121.88	626003000000	5
297	186325.86	233137.74	626003000000	5
298	186283.42	233085.01	626003000000	5
299	186235.98	233065.69	626003000000	5
300	186230.88	233010.78	626003000000	5

Государственный регистратор		ФГИС ЕГРН
полное наименование должности	подпись	инициалы, фамилия

М.П.

Выписка из Единого государственного реестра недвижимости об объекте недвижимости  
**Описание местоположения земельного участка**

<b>Земельный участок</b>			
(вид объекта недвижимости)			
Лист № ____ Раздела <b>3.2</b>	Всего листов раздела <b>3.2</b> : ____	Всего разделов: ____	Всего листов выписки: ____
<b>03.09.2020 № 99/2020/346137220</b>			
Кадастровый номер:		<b>33:05:000000:355</b>	

Сведения о характерных точках границы земельного участка				
Система координат:				
Зона №				
Номер точки	Координаты		Описание закрепления на местности	Средняя квадратическая погрешность определения координат характерных точек границ земельного участка, м
	X	Y		
1	2	3	4	5
301	186218.06	232945.92	626003000000	5
302	186192.29	232759.62	626003000000	5
303	186238.83	232781.21	626003000000	5
304	186264.55	232824.94	626003000000	5
305	186236.26	232857.09	626003000000	5
306	186282.56	232889.25	626003000000	5
307	186272.27	232907.25	626003000000	5
308	186317.29	232943.27	626003000000	5
309	186350.73	232907.25	626003000000	5
310	186403.46	232873.81	626003000000	5
311	186407.32	232832.65	626003000000	5
312	186488.35	232837.8	626003000000	5
313	186501.21	232808.22	626003000000	5
314	186472.92	232779.92	626003000000	5
315	186478.06	232761.91	626003000000	5

Государственный регистратор		ФГИС ЕГРН
полное наименование должности	подпись	инициалы, фамилия

М.П.

Выписка из Единого государственного реестра недвижимости об объекте недвижимости  
**Описание местоположения земельного участка**

<b>Земельный участок</b>			
(вид объекта недвижимости)			
Лист № ____ Раздела <u>3.2</u>	Всего листов раздела <u>3.2</u> : ____	Всего разделов: ____	Всего листов выписки: ____
<b>03.09.2020 № 99/2020/346137220</b>			
Кадастровый номер:		<b>33:05:000000:355</b>	

Сведения о характерных точках границы земельного участка				
Система координат:				
Зона №				
Номер точки	Координаты		Описание закрепления на местности	Средняя квадратическая погрешность определения координат характерных точек границ земельного участка, м
	X	Y		
1	2	3	4	5
316	186444.62	232747.77	626003000000	5
317	186436.9	232710.47	626003000000	5
318	186484.77	232625.49	626003000000	5
319	186508.71	232582.98	626003000000	5
320	186537	232541.1	626003000000	5
321	186566.81	232496.96	626003000000	5
322	186470.35	232334.9	626003000000	5
323	186541.09	232354.19	626003000000	5
324	186448.05	233005.27	626003000000	5
325	186394.03	233058	626003000000	5
326	186292.42	232992.4	626003000000	5
327	186336.88	232954.41	626003000000	5
328	186363.16	232931.95	626003000000	5
329	186382.45	232970.54	626003000000	5
330	186550.95	232903.66	626003000000	5

Государственный регистратор		ФГИС ЕГРН
полное наименование должности	подпись	инициалы, фамилия

М.П.

Выписка из Единого государственного реестра недвижимости об объекте недвижимости  
**Описание местоположения земельного участка**

<b>Земельный участок</b>			
(вид объекта недвижимости)			
Лист № ____ Раздела <b>3.2</b>	Всего листов раздела <b>3.2</b> : ____	Всего разделов: ____	Всего листов выписки: ____
<b>03.09.2020 № 99/2020/346137220</b>			
Кадастровый номер:		<b>33:05:000000:355</b>	

Сведения о характерных точках границы земельного участка				
Система координат: Зона №				
Номер точки	Координаты		Описание закрепления на местности	Средняя квадратическая погрешность определения координат характерных точек границ земельного участка, м
	X	Y		
1	2	3	4	5
331	186526.51	233020.7	626003000000	5
332	186502.07	233016.84	626003000000	5
333	186513.65	232892.08	626003000000	5
334	186347.73	233158.32	626003000000	5
335	186363.16	233175.04	626003000000	5
336	186359.3	233193.05	626003000000	5
337	186304	233176.33	626003000000	5
338	186289.85	233160.9	626003000000	5
339	185438.29	229957.57	626003000000	5
340	185503.11	229994.42	626003000000	5
341	185458.62	230046.64	626003000000	5
342	185456.48	230058.25	626003000000	5
343	185493.9	230159.48	626003000000	5
344	185523.96	230157.61	626003000000	5
345	185550.77	230144.16	626003000000	5

Государственный регистратор		ФГИС ЕГРН
полное наименование должности	подпись	инициалы, фамилия

М.П.

Выписка из Единого государственного реестра недвижимости об объекте недвижимости  
**Описание местоположения земельного участка**

<b>Земельный участок</b>			
(вид объекта недвижимости)			
Лист № ____ Раздела <u>3.2</u>	Всего листов раздела <u>3.2</u> : ____	Всего разделов: ____	Всего листов выписки: ____
<b>03.09.2020 № 99/2020/346137220</b>			
Кадастровый номер:		<b>33:05:000000:355</b>	

Сведения о характерных точках границы земельного участка				
Система координат:				
Зона №				
Номер точки	Координаты		Описание закрепления на местности	Средняя квадратическая погрешность определения координат характерных точек границ земельного участка, м
	X	Y		
1	2	3	4	5
346	185613.52	230107.05	626003000000	5
347	185503.34	230316.47	626003000000	5
348	185448.03	230319.04	626003000000	5
349	185387.58	230342.19	626003000000	5
350	185403.01	230280.45	626003000000	5
351	185377.29	230281.74	626003000000	5
352	185369.57	230311.32	626003000000	5
353	185327.13	230347.34	626003000000	5
354	185243.52	230349.91	626003000000	5
355	185206.22	230316.47	626003000000	5
356	185167.64	230319.04	626003000000	5
357	185157.35	230346.05	626003000000	5
358	185130.34	230343.48	626003000000	5
359	185045.45	230280.45	626003000000	5
360	185045.45	230247.01	626003000000	5

Государственный регистратор		ФГИС ЕГРН
полное наименование должности	подпись	инициалы, фамилия

М.П.

Выписка из Единого государственного реестра недвижимости об объекте недвижимости  
**Описание местоположения земельного участка**

<b>Земельный участок</b>			
(вид объекта недвижимости)			
Лист № ____ Раздела <u>3.2</u>	Всего листов раздела <u>3.2</u> : ____	Всего разделов: ____	Всего листов выписки: ____
<b>03.09.2020 № 99/2020/346137220</b>			
Кадастровый номер:		<b>33:05:000000:355</b>	

Сведения о характерных точках границы земельного участка				
Система координат:				
Зона №				
Номер точки	Координаты		Описание закрепления на местности	Средняя квадратическая погрешность определения координат характерных точек границ земельного участка, м
	X	Y		
1	2	3	4	5
361	184966.99	230223.86	626003000000	5
362	185006.86	230267.59	626003000000	5
363	184997.86	230276.59	626003000000	5
364	184911.68	230221.29	626003000000	5
365	184905.25	230234.15	626003000000	5
366	184730.33	230153.12	626003000000	5
367	184704.61	230159.55	626003000000	5
368	184690.46	230135.11	626003000000	5
369	184660.88	230151.83	626003000000	5
370	184637.72	230114.53	626003000000	5
371	184619.72	230124.82	626003000000	5
372	184581.13	230119.68	626003000000	5
373	184575.99	230081.09	626003000000	5
374	184543.83	230114.53	626003000000	5
375	184506.53	230084.95	626003000000	5

Государственный регистратор		ФГИС ЕГРН
полное наименование должности	подпись	инициалы, фамилия

М.П.



Выписка из Единого государственного реестра недвижимости об объекте недвижимости  
**Описание местоположения земельного участка**

<b>Земельный участок</b>			
(вид объекта недвижимости)			
Лист № ____ Раздела <u>3.2</u>	Всего листов раздела <u>3.2</u> : ____	Всего разделов: ____	Всего листов выписки: ____
<b>03.09.2020 № 99/2020/346137220</b>			
Кадастровый номер:		<b>33:05:000000:355</b>	

Сведения о характерных точках границы земельного участка				
Система координат: Зона №				
Номер точки	Координаты		Описание закрепления на местности	Средняя квадратическая погрешность определения координат характерных точек границ земельного участка, м
	X	Y		
1	2	3	4	5
376	184552.84	230050.22	626003000000	5
377	184479.52	230012.92	626003000000	5
378	184478.24	229970.48	626003000000	5
379	184435.79	229956.33	626003000000	5
380	184425.5	229975.62	626003000000	5
381	184395.92	229953.76	626003000000	5
382	184386.92	229973.05	626003000000	5
383	184460.23	230028.36	626003000000	5
384	184462.8	230063.09	626003000000	5
385	184334.18	229974.34	626003000000	5
386	184354.76	229943.47	626003000000	5
387	184322.61	229953.76	626003000000	5
388	184280.19	229922.9	626003000000	5
389	184548.02	229927.18	626003000000	5
390	184574.7	230055.37	626003000000	5

Государственный регистратор		ФГИС ЕГРН
полное наименование должности	подпись	инициалы, фамилия

М.П.

**Выписка из Единого государственного реестра недвижимости об объекте недвижимости**  
**Описание местоположения земельного участка**

<b>Земельный участок</b>			
(вид объекта недвижимости)			
Лист № ____ Раздела <u>3.2</u>	Всего листов раздела <u>3.2</u> : ____	Всего разделов: ____	Всего листов выписки: ____
<b>03.09.2020 № 99/2020/346137220</b>			
Кадастровый номер:		<b>33:05:000000:355</b>	

Сведения о характерных точках границы земельного участка				
Система координат:				
Зона №				
Номер точки	Координаты		Описание закрепления на местности	Средняя квадратическая погрешность определения координат характерных точек границ земельного участка, м
	X	Y		
1	2	3	4	5
391	184640.3	230054.08	626003000000	5
392	184644.16	230070.8	626003000000	5
393	184615.86	230086.24	626003000000	5
394	184703.32	230115.82	626003000000	5
395	184822.94	230124.82	626003000000	5
396	184873.1	230162.12	626003000000	5
397	184914.26	230146.69	626003000000	5
398	184961.85	230185.27	626003000000	5
399	185013.29	230167.27	626003000000	5
400	184981.14	230011.64	626003000000	5
401	184957.99	229935.75	626003000000	5
402	184919.4	229871.44	626003000000	5
403	184910.4	229807.13	626003000000	5
404	184977.28	229857.29	626003000000	5
405	185008.15	229897.17	626003000000	5

Государственный регистратор		ФГИС ЕГРН
полное наименование должности	подпись	инициалы, фамилия

М.П.

Выписка из Единого государственного реестра недвижимости об объекте недвижимости  
**Описание местоположения земельного участка**

<b>Земельный участок</b>			
(вид объекта недвижимости)			
Лист № ____ Раздела <b>3.2</b>	Всего листов раздела <b>3.2</b> : ____	Всего разделов: ____	Всего листов выписки: ____
<b>03.09.2020 № 99/2020/346137220</b>			
Кадастровый номер:		<b>33:05:000000:355</b>	

Сведения о характерных точках границы земельного участка				
Система координат: Зона №				
Номер точки	Координаты		Описание закрепления на местности	Средняя квадратическая погрешность определения координат характерных точек границ земельного участка, м
	X	Y		
1	2	3	4	5
406	184974.71	229942.18	626003000000	5
407	184992.72	230014.21	626003000000	5
408	185013.29	230102.96	626003000000	5
409	185022.3	230073.38	626003000000	5
410	185004.29	229997.49	626003000000	5
411	185023.58	229991.06	626003000000	5
412	185060.88	230092.67	626003000000	5
413	185073.75	230069.52	626003000000	5
414	185116.19	230171.13	626003000000	5
415	185157.35	230191.71	626003000000	5
416	185169.42	230213.43	626003000000	5
417	185176.64	230226.43	626003000000	5
418	185152.2	230247.01	626003000000	5
419	185225.52	230275.31	626003000000	5
420	185228.09	230256.02	626003000000	5

Государственный регистратор		ФГИС ЕГРН
полное наименование должности	подпись	инициалы, фамилия

М.П.

**Выписка из Единого государственного реестра недвижимости об объекте недвижимости**  
**Описание местоположения земельного участка**

<b>Земельный участок</b>			
(вид объекта недвижимости)			
Лист № ____ Раздела <b>3.2</b>	Всего листов раздела <b>3.2</b> : ____	Всего разделов: ____	Всего листов выписки: ____
<b>03.09.2020 № 99/2020/346137220</b>			
Кадастровый номер:		<b>33:05:000000:355</b>	

Сведения о характерных точках границы земельного участка				
Система координат: Зона №				
Номер точки	Координаты		Описание закрепления на местности	Средняя квадратическая погрешность определения координат характерных точек границ земельного участка, м
	X	Y		
1	2	3	4	5
421	185193.36	230217.43	626003000000	5
422	185240.95	230168.55	626003000000	5
423	185242.24	230109.39	626003000000	5
424	185269.25	230084.95	626003000000	5
425	185248.67	230043.79	626003000000	5
426	185302.46	229994.78	626003000000	5
427	185411.86	229986.01	626003000000	5
428	194609.39	212841.52	626003000000	5
429	194609.41	212841.81	626003000000	5
430	194515.46	212907.52	626003000000	5
431	194511.69	212881.2	626003000000	5
432	194517.86	212836.13	626003000000	5
433	194539.39	212798.51	626003000000	5
434	194222.66	210917.72	626003000000	5
435	194213.75	210927.91	626003000000	5

Государственный регистратор		ФГИС ЕГРН
полное наименование должности	подпись	инициалы, фамилия

М.П.

Выписка из Единого государственного реестра недвижимости об объекте недвижимости  
**Описание местоположения земельного участка**

<b>Земельный участок</b>			
(вид объекта недвижимости)			
Лист № ____ Раздела <u>3.2</u>	Всего листов раздела <u>3.2</u> : ____	Всего разделов: ____	Всего листов выписки: ____
<b>03.09.2020 № 99/2020/346137220</b>			
Кадастровый номер:		<b>33:05:000000:355</b>	

Сведения о характерных точках границы земельного участка				
Система координат:				
Зона №				
Номер точки	Координаты		Описание закрепления на местности	Средняя квадратическая погрешность определения координат характерных точек границ земельного участка, м
	X	Y		
1	2	3	4	5
436	194205.54	210933.59	626003000000	5
437	194197.2	210939.37	626003000000	5
438	194194.65	210957.19	626003000000	5
439	194193.38	210969.93	626003000000	5
440	194189.56	210982.66	626003000000	5
441	194181.16	211001.84	626003000000	5
442	194162.82	211022.13	626003000000	5
443	194152.63	211036.14	626003000000	5
444	194161.54	211046.33	626003000000	5
445	194170.46	211055.24	626003000000	5
446	194170.46	211067.97	626003000000	5
447	194151.36	211106.17	626003000000	5
448	194138.62	211125.27	626003000000	5
449	194123.35	211136.73	626003000000	5
450	194111.89	211146.92	626003000000	5

Государственный регистратор		ФГИС ЕГРН
полное наименование должности	подпись	инициалы, фамилия

М.П.

Выписка из Единого государственного реестра недвижимости об объекте недвижимости  
**Описание местоположения земельного участка**

<b>Земельный участок</b>			
(вид объекта недвижимости)			
Лист № ____ Раздела <u>3.2</u>	Всего листов раздела <u>3.2</u> : ____	Всего разделов: ____	Всего листов выписки: ____
<b>03.09.2020 № 99/2020/346137220</b>			
Кадастровый номер:		<b>33:05:000000:355</b>	

Сведения о характерных точках границы земельного участка				
Система координат:				
Зона №				
Номер точки	Координаты		Описание закрепления на местности	Средняя квадратическая погрешность определения координат характерных точек границ земельного участка, м
	X	Y		
1	2	3	4	5
451	194101.7	211145.65	626003000000	5
452	194086.42	211149.47	626003000000	5
453	194080.05	211164.75	626003000000	5
454	194080.05	211174.93	626003000000	5
455	194072.41	211192.76	626003000000	5
456	194060.96	211199.13	626003000000	5
457	194063.5	211185.12	626003000000	5
458	194064.78	211172.39	626003000000	5
459	194064.78	211158.38	626003000000	5
460	194060.96	211141.83	626003000000	5
461	194054.59	211121.45	626003000000	5
462	194040.58	211109.99	626003000000	5
463	194034.22	211097.26	626003000000	5
464	194030.4	211078.16	626003000000	5
465	194032.94	211051.42	626003000000	5

Государственный регистратор		ФГИС ЕГРН
полное наименование должности	подпись	инициалы, фамилия

М.П.

Выписка из Единого государственного реестра недвижимости об объекте недвижимости  
**Описание местоположения земельного участка**

<b>Земельный участок</b>			
(вид объекта недвижимости)			
Лист № ____ Раздела <u>3.2</u>	Всего листов раздела <u>3.2</u> : ____	Всего разделов: ____	Всего листов выписки: ____
<b>03.09.2020 № 99/2020/346137220</b>			
Кадастровый номер:		<b>33:05:000000:355</b>	

Сведения о характерных точках границы земельного участка				
Система координат: Зона №				
Номер точки	Координаты		Описание закрепления на местности	Средняя квадратическая погрешность определения координат характерных точек границ земельного участка, м
	X	Y		
1	2	3	4	5
466	194035.49	211019.59	626003000000	5
467	194041.86	210977.57	626003000000	5
468	194044.4	210957.19	626003000000	5
469	194050.77	210949.55	626003000000	5
470	194055.86	210955.92	626003000000	5
471	194060.96	210989.03	626003000000	5
472	194064.78	211020.86	626003000000	5
473	194067.32	211045.05	626003000000	5
474	194071.14	211055.24	626003000000	5
475	194069.87	211064.15	626003000000	5
476	194069.87	211081.98	626003000000	5
477	194074.96	211090.89	626003000000	5
478	194082.6	211102.35	626003000000	5
479	194092.79	211106.17	626003000000	5
480	194100.43	211089.62	626003000000	5

Государственный регистратор		ФГИС ЕГРН
полное наименование должности	подпись	инициалы, фамилия

М.П.

Выписка из Единого государственного реестра недвижимости об объекте недвижимости  
**Описание местоположения земельного участка**

<b>Земельный участок</b>			
(вид объекта недвижимости)			
Лист № ____ Раздела <u>3.2</u>	Всего листов раздела <u>3.2</u> : ____	Всего разделов: ____	Всего листов выписки: ____
<b>03.09.2020 № 99/2020/346137220</b>			
Кадастровый номер:		<b>33:05:000000:355</b>	

Сведения о характерных точках границы земельного участка				
Система координат:				
Зона №				
Номер точки	Координаты		Описание закрепления на местности	Средняя квадратическая погрешность определения координат характерных точек границ земельного участка, м
	X	Y		
1	2	3	4	5
481	194102.97	211074.34	626003000000	5
482	194101.7	211061.61	626003000000	5
483	194091.51	211055.24	626003000000	5
484	194096.61	211042.51	626003000000	5
485	194105.52	211015.77	626003000000	5
486	194125.89	210992.85	626003000000	5
487	194142.44	210975.02	626003000000	5
488	194148.81	210961.01	626003000000	5
489	194162.82	210943.19	626003000000	5
490	194166.64	210936.82	626003000000	5
491	194186.19	210927.43	626003000000	5
492	194198.47	210921.54	626003000000	5
493	192408.25	210798.03	626003000000	5
494	192414.61	210805.67	626003000000	5
495	192442.63	210824.77	626003000000	5

Государственный регистратор		ФГИС ЕГРН
полное наименование должности	подпись	инициалы, фамилия

М.П.



**Выписка из Единого государственного реестра недвижимости об объекте недвижимости**  
**Описание местоположения земельного участка**

<b>Земельный участок</b>			
(вид объекта недвижимости)			
Лист № ____ Раздела <u>3.2</u>	Всего листов раздела <u>3.2</u> : ____	Всего разделов: ____	Всего листов выписки: ____
<b>03.09.2020 № 99/2020/346137220</b>			
Кадастровый номер:		<b>33:05:000000:355</b>	

Сведения о характерных точках границы земельного участка				
Система координат:				
Зона №				
Номер точки	Координаты		Описание закрепления на местности	Средняя квадратическая погрешность определения координат характерных точек границ земельного участка, м
	X	Y		
1	2	3	4	5
496	192485.92	210845.14	626003000000	5
497	192496.1	210862.97	626003000000	5
498	192511.38	210893.53	626003000000	5
499	192526.67	210936.82	626003000000	5
500	192527.94	210969.93	626003000000	5
501	192517.75	210973.75	626003000000	5
502	192517.75	211000.49	626003000000	5
503	192507.57	211023.41	626003000000	5
504	192483.37	211034.87	626003000000	5
505	192466.82	211050.15	626003000000	5
506	192461.73	211075.61	626003000000	5
507	192436.26	211085.8	626003000000	5
508	192431.17	211076.89	626003000000	5
509	192404.43	211078.16	626003000000	5
510	192373.87	211078.16	626003000000	5

Государственный регистратор		ФГИС ЕГРН
полное наименование должности	подпись	инициалы, фамилия

М.П.

Выписка из Единого государственного реестра недвижимости об объекте недвижимости  
**Описание местоположения земельного участка**

<b>Земельный участок</b>			
(вид объекта недвижимости)			
Лист № ____ Раздела <u>3.2</u>	Всего листов раздела <u>3.2</u> : ____	Всего разделов: ____	Всего листов выписки: ____
<b>03.09.2020 № 99/2020/346137220</b>			
Кадастровый номер:		<b>33:05:000000:355</b>	

Сведения о характерных точках границы земельного участка				
Система координат: Зона №				
Номер точки	Координаты		Описание закрепления на местности	Средняя квадратическая погрешность определения координат характерных точек границ земельного участка, м
	X	Y		
1	2	3	4	5
511	192347.13	211095.99	626003000000	5
512	192334.4	211113.81	626003000000	5
513	192336.95	211124	626003000000	5
514	192289.84	211140.55	626003000000	5
515	192273.28	211138.01	626003000000	5
516	192208.35	211093.44	626003000000	5
517	192199.18	211086.75	626003000000	5
518	192147.23	211048.87	626003000000	5
519	192135.77	211025.95	626003000000	5
520	192138.32	210977.57	626003000000	5
521	192142.14	210977.57	626003000000	5
522	192140.86	210910.08	626003000000	5
523	192133.22	210880.79	626003000000	5
524	192109.52	210829.27	626003000000	5
525	192089.14	210822.42	626003000000	5

Государственный регистратор		ФГИС ЕГРН
полное наименование должности	подпись	инициалы, фамилия

М.П.

**Выписка из Единого государственного реестра недвижимости об объекте недвижимости**  
**Описание местоположения земельного участка**

<b>Земельный участок</b>			
(вид объекта недвижимости)			
Лист № ____ Раздела <u>3.2</u>	Всего листов раздела <u>3.2</u> : ____	Всего разделов: ____	Всего листов выписки: ____
<b>03.09.2020 № 99/2020/346137220</b>			
Кадастровый номер:		<b>33:05:000000:355</b>	

Сведения о характерных точках границы земельного участка				
Система координат:				
Зона №				
Номер точки	Координаты		Описание закрепления на местности	Средняя квадратическая погрешность определения координат характерных точек границ земельного участка, м
	X	Y		
1	2	3	4	5
526	192086.11	210823.49	626003000000	5
527	192064.47	210822.22	626003000000	5
528	192041.55	210808.21	626003000000	5
529	192027.22	210801.6	626003000000	5
530	192100.12	210721.64	626003000000	5
531	192140.86	210712.71	626003000000	5
532	192159.97	210729.27	626003000000	5
533	192179.06	210719.08	626003000000	5
534	192191.8	210707.62	626003000000	5
535	192208.35	210698.71	626003000000	5
536	192231.26	210713.99	626003000000	5
537	192213.44	210715.26	626003000000	5
538	192196.88	210720.35	626003000000	5
539	192186.7	210738.18	626003000000	5
540	192170.15	210754.74	626003000000	5

Государственный регистратор		ФГИС ЕГРН
полное наименование должности	подпись	инициалы, фамилия

М.П.

Выписка из Единого государственного реестра недвижимости об объекте недвижимости  
**Описание местоположения земельного участка**

<b>Земельный участок</b>			
(вид объекта недвижимости)			
Лист № ____ Раздела <u>3.2</u>	Всего листов раздела <u>3.2</u> : ____	Всего разделов: ____	Всего листов выписки: ____
<b>03.09.2020 № 99/2020/346137220</b>			
Кадастровый номер:		<b>33:05:000000:355</b>	

Сведения о характерных точках границы земельного участка				
Система координат: Зона №				
Номер точки	Координаты		Описание закрепления на местности	Средняя квадратическая погрешность определения координат характерных точек границ земельного участка, м
	X	Y		
1	2	3	4	5
541	192166.33	210780.2	626003000000	5
542	192181.61	210777.65	626003000000	5
543	192219.81	210770.01	626003000000	5
544	192246.54	210763.65	626003000000	5
545	192256.73	210754.74	626003000000	5
546	192260.55	210747.1	626003000000	5
547	192258.01	210735.63	626003000000	5
548	192297.47	210761.1	626003000000	5
549	192299.17	210761.81	626003000000	5
550	192328.03	210773.83	626003000000	5
551	192362.41	210784.02	626003000000	5
552	192392.97	210790.39	626003000000	5
553	186420.06	219851.41	626003000000	5
554	186426.94	219881.31	626003000000	5
555	186418.79	219930.36	626003000000	5

Государственный регистратор		ФГИС ЕГРН
полное наименование должности	подпись	инициалы, фамилия

М.П.

Выписка из Единого государственного реестра недвижимости об объекте недвижимости  
**Описание местоположения земельного участка**

<b>Земельный участок</b>			
(вид объекта недвижимости)			
Лист № ____ Раздела <u>3.2</u>	Всего листов раздела <u>3.2</u> : ____	Всего разделов: ____	Всего листов выписки: ____
<b>03.09.2020 № 99/2020/346137220</b>			
Кадастровый номер:		<b>33:05:000000:355</b>	

Сведения о характерных точках границы земельного участка				
Система координат:				
Зона №				
Номер точки	Координаты		Описание закрепления на местности	Средняя квадратическая погрешность определения координат характерных точек границ земельного участка, м
	X	Y		
1	2	3	4	5
556	186392.05	219964.74	626003000000	5
557	186335.96	219979.91	626003000000	5
558	186324.03	219975.82	626003000000	5
559	186313.46	219966.87	626003000000	5
560	186318.18	219944.74	626003000000	5
561	186318.18	219932.73	626003000000	5
562	186317.08	219922.89	626003000000	5
563	186313.81	219908.69	626003000000	5
564	186306.16	219894.5	626003000000	5
565	186297.43	219882.48	626003000000	5
566	186286.58	219871.64	626003000000	5
567	186320.74	219865.42	626003000000	5
568	184916.87	220007.09	данные отсутствуют	данные отсутствуют
569	184925.3	220004.92	данные отсутствуют	данные отсутствуют
570	184999.07	220004.77	данные отсутствуют	данные отсутствуют

Государственный регистратор		ФГИС ЕГРН
полное наименование должности	подпись	инициалы, фамилия

М.П.

Выписка из Единого государственного реестра недвижимости об объекте недвижимости  
**Описание местоположения земельного участка**

<b>Земельный участок</b>			
(вид объекта недвижимости)			
Лист № ____ Раздела <u>3.2</u>	Всего листов раздела <u>3.2</u> : ____	Всего разделов: ____	Всего листов выписки: ____
<b>03.09.2020 № 99/2020/346137220</b>			
Кадастровый номер:		<b>33:05:000000:355</b>	

Сведения о характерных точках границы земельного участка				
Система координат: Зона №				
Номер точки	Координаты		Описание закрепления на местности	Средняя квадратическая погрешность определения координат характерных точек границ земельного участка, м
	X	Y		
1	2	3	4	5
571	184999.23	220017.54	данные отсутствуют	данные отсутствуют
572	184998.45	220026.19	данные отсутствуют	данные отсутствуют
573	184993.89	220044.46	данные отсутствуют	данные отсутствуют
574	184996.78	220044.39	данные отсутствуют	данные отсутствуют
575	184994.8	220060.04	данные отсутствуют	данные отсутствуют
576	184980.99	220071.29	данные отсутствуют	данные отсутствуют
577	184974.92	220088.22	данные отсутствуют	данные отсутствуют
578	184976.91	220110.79	данные отсутствуют	данные отсутствуют
579	184989.14	220126.43	данные отсутствуют	данные отсутствуют
580	185008.12	220127.88	данные отсутствуют	данные отсутствуют
581	185018.36	220120.95	данные отсутствуют	данные отсутствуют
582	185026.68	220106.18	данные отсутствуют	данные отсутствуют
583	185036.96	220094.74	данные отсутствуют	данные отсутствуют
584	185054.11	220095.89	данные отсутствуют	данные отсутствуют
585	185062.11	220115.32	данные отсутствуют	данные отсутствуют

Государственный регистратор		ФГИС ЕГРН
полное наименование должности	подпись	инициалы, фамилия

М.П.

Выписка из Единого государственного реестра недвижимости об объекте недвижимости  
**Описание местоположения земельного участка**

<b>Земельный участок</b>			
(вид объекта недвижимости)			
Лист № ____ Раздела <u>3.2</u>	Всего листов раздела <u>3.2</u> : ____	Всего разделов: ____	Всего листов выписки: ____
<b>03.09.2020 № 99/2020/346137220</b>			
Кадастровый номер:		<b>33:05:000000:355</b>	

Сведения о характерных точках границы земельного участка				
Система координат: Зона №				
Номер точки	Координаты		Описание закрепления на местности	Средняя квадратическая погрешность определения координат характерных точек границ земельного участка, м
	X	Y		
1	2	3	4	5
586	185062.11	220132.47	данные отсутствуют	данные отсутствуют
587	185058.68	220156.47	данные отсутствуют	данные отсутствуют
588	185048.39	220182.77	данные отсутствуют	данные отсутствуют
589	185035.82	220202.2	данные отсутствуют	данные отсутствуют
590	185010.67	220229.63	данные отсутствуют	данные отсутствуют
591	185002.67	220236.49	данные отсутствуют	данные отсутствуют
592	184988.95	220247.92	данные отсутствуют	данные отсутствуют
593	184982.9	220248.82	данные отсутствуют	данные отсутствуют
594	184955.64	220151.42	данные отсутствуют	данные отсутствуют
595	184948.78	220148.88	данные отсутствуют	данные отсутствуют
596	184937.02	220108.86	данные отсутствуют	данные отсутствуют
597	184943.82	220108.54	данные отсутствуют	данные отсутствуют
598	184919.56	220017.18	данные отсутствуют	данные отсутствуют
599	185968.05	221208.78	626003000000	5
600	185957.86	221234.25	626003000000	5

Государственный регистратор		ФГИС ЕГРН
полное наименование должности	подпись	инициалы, фамилия

М.П.

Выписка из Единого государственного реестра недвижимости об объекте недвижимости  
**Описание местоположения земельного участка**

<b>Земельный участок</b>			
(вид объекта недвижимости)			
Лист № ____ Раздела <b>3.2</b>	Всего листов раздела <b>3.2</b> : ____	Всего разделов: ____	Всего листов выписки: ____
<b>03.09.2020 № 99/2020/346137220</b>			
Кадастровый номер:		<b>33:05:000000:355</b>	

Сведения о характерных точках границы земельного участка				
Система координат:				
Зона №				
Номер точки	Координаты		Описание закрепления на местности	Средняя квадратическая погрешность определения координат характерных точек границ земельного участка, м
	X	Y		
1	2	3	4	5
601	185928.58	221226.61	626003000000	5
602	185919.66	221238.07	626003000000	5
603	185889.11	221250.8	626003000000	5
604	185845.82	221221.51	626003000000	5
605	185812.71	221206.24	626003000000	5
606	185845.82	221178.22	626003000000	5
607	185827.99	221150.21	626003000000	5
608	185821.62	221112.01	626003000000	5
609	185825.44	221099.28	626003000000	5
610	185842.23	221093.75	626003000000	5
611	185873.86	221156.32	626003000000	5
612	185885.73	221748.97	626003000000	5
613	185887.81	221796.48	626003000000	5
614	185859.75	221807.32	626003000000	5
615	185811.2	221820.97	626003000000	5

Государственный регистратор		ФГИС ЕГРН
полное наименование должности	подпись	инициалы, фамилия

М.П.



Выписка из Единого государственного реестра недвижимости об объекте недвижимости  
**Описание местоположения земельного участка**

<b>Земельный участок</b>			
(вид объекта недвижимости)			
Лист № ____ Раздела <b>3.2</b>	Всего листов раздела <b>3.2</b> : ____	Всего разделов: ____	Всего листов выписки: ____
<b>03.09.2020 № 99/2020/346137220</b>			
Кадастровый номер:		<b>33:05:000000:355</b>	

Сведения о характерных точках границы земельного участка				
Система координат: Зона №				
Номер точки	Координаты		Описание закрепления на местности	Средняя квадратическая погрешность определения координат характерных точек границ земельного участка, м
	X	Y		
1	2	3	4	5
616	185808.84	221774.54	626003000000	5
617	185857.44	221758.12	626003000000	5
618	183965.19	221942.22	626003000000	5
619	183985.68	221946.54	626003000000	5
620	184001.87	221992.27	626003000000	5
621	184055.22	221997.03	626003000000	5
622	184034.26	222038	626003000000	5
623	184002.12	222042.81	626003000000	5
624	183956.28	222068.28	626003000000	5
625	183907.9	222086.11	626003000000	5
626	183778.83	222102.9	626003000000	5
627	183806.45	222168.29	626003000000	5
628	183792.03	222179.06	626003000000	5
629	183748.74	222145.95	626003000000	5
630	183724.55	222137.04	626003000000	5

Государственный регистратор		ФГИС ЕГРН
полное наименование должности	подпись	инициалы, фамилия

М.П.

**Выписка из Единого государственного реестра недвижимости об объекте недвижимости**  
**Описание местоположения земельного участка**

<b>Земельный участок</b>			
(вид объекта недвижимости)			
Лист № ____ Раздела <u>3.2</u>	Всего листов раздела <u>3.2</u> : ____	Всего разделов: ____	Всего листов выписки: ____
<b>03.09.2020 № 99/2020/346137220</b>			
Кадастровый номер:		<b>33:05:000000:355</b>	

Сведения о характерных точках границы земельного участка				
Система координат:				
Зона №				
Номер точки	Координаты		Описание закрепления на местности	Средняя квадратическая погрешность определения координат характерных точек границ земельного участка, м
	X	Y		
1	2	3	4	5
631	183731.19	222164.83	626003000000	5
632	183803.7	222241.88	626003000000	5
633	183920.89	222257.13	626003000000	5
634	183875.37	222323.49	626003000000	5
635	183870.26	222318.7	626003000000	5
636	183829.38	222305.47	626003000000	5
637	183796.23	222292.09	626003000000	5
638	183755.14	222268.59	626003000000	5
639	183719.36	222221.18	626003000000	5
640	183706.78	222173.28	626003000000	5
641	183710.09	222051.51	626003000000	5
642	183699.95	222028.46	626003000000	5
643	183690.17	222027.53	626003000000	5
644	183662.16	222026.26	626003000000	5
645	183610.03	221981.08	626003000000	5

Государственный регистратор		ФГИС ЕГРН
полное наименование должности	подпись	инициалы, фамилия

М.П.

**Выписка из Единого государственного реестра недвижимости об объекте недвижимости**  
**Описание местоположения земельного участка**

<b>Земельный участок</b>			
(вид объекта недвижимости)			
Лист № ____ Раздела <u>3.2</u>	Всего листов раздела <u>3.2</u> : ____	Всего разделов: ____	Всего листов выписки: ____
<b>03.09.2020 № 99/2020/346137220</b>			
Кадастровый номер:		<b>33:05:000000:355</b>	

Сведения о характерных точках границы земельного участка				
Система координат:				
Зона №				
Номер точки	Координаты		Описание закрепления на местности	Средняя квадратическая погрешность определения координат характерных точек границ земельного участка, м
	X	Y		
1	2	3	4	5
646	183558.53	221921	626003000000	5
647	183522.99	221884.94	626003000000	5
648	183526.9	221880.55	626003000000	5
649	183536.1	221890.01	626003000000	5
650	183542.47	221887.47	626003000000	5
651	183545.02	221883.65	626003000000	5
652	183546.29	221883.65	626003000000	5
653	183563.51	221886.16	626003000000	5
654	183624.01	221930.46	626003000000	5
655	183613.77	221975.33	626003000000	5
656	183626.5	221979.15	626003000000	5
657	183649.73	221960.47	626003000000	5
658	183685.08	221971.51	626003000000	5
659	183695.26	221956.23	626003000000	5
660	183655.79	221937.13	626003000000	5

Государственный регистратор		ФГИС ЕГРН
полное наименование должности	подпись	инициалы, фамилия

М.П.

Выписка из Единого государственного реестра недвижимости об объекте недвижимости  
**Описание местоположения земельного участка**

<b>Земельный участок</b>			
(вид объекта недвижимости)			
Лист № ____ Раздела <b>3.2</b>	Всего листов раздела <b>3.2</b> : ____	Всего разделов: ____	Всего листов выписки: ____
<b>03.09.2020 № 99/2020/346137220</b>			
Кадастровый номер:		<b>33:05:000000:355</b>	

Сведения о характерных точках границы земельного участка				
Система координат:				
Зона №				
Номер точки	Координаты		Описание закрепления на местности	Средняя квадратическая погрешность определения координат характерных точек границ земельного участка, м
	X	Y		
1	2	3	4	5
661	183650.7	221920.57	626003000000	5
662	183669.27	221908.07	626003000000	5
663	183749.45	221894.27	626003000000	5
664	183735.96	221926.65	626003000000	5
665	183750.01	221944.77	626003000000	5
666	183810.37	221893.19	626003000000	5
667	183827.74	221892.9	626003000000	5
668	183817.5	221961.32	626003000000	5
669	183886.49	221939.99	626003000000	5
670	183849.33	222028.12	626003000000	5
671	183881.16	222017.35	626003000000	5
672	183912.32	221979.88	626003000000	5
673	183930.42	221997.03	626003000000	5
674	183949.92	221986.79	626003000000	5
675	184475.78	222595.44	626003000000	5

Государственный регистратор		ФГИС ЕГРН
полное наименование должности	подпись	инициалы, фамилия

М.П.

Выписка из Единого государственного реестра недвижимости об объекте недвижимости  
**Описание местоположения земельного участка**

<b>Земельный участок</b>			
(вид объекта недвижимости)			
Лист № ____ Раздела <u>3.2</u>	Всего листов раздела <u>3.2</u> : ____	Всего разделов: ____	Всего листов выписки: ____
<b>03.09.2020 № 99/2020/346137220</b>			
Кадастровый номер:		<b>33:05:000000:355</b>	

Сведения о характерных точках границы земельного участка				
Система координат:				
Зона №				
Номер точки	Координаты		Описание закрепления на местности	Средняя квадратическая погрешность определения координат характерных точек границ земельного участка, м
	X	Y		
1	2	3	4	5
676	184491.06	222656.56	626003000000	5
677	184421.45	222736.59	626003000000	5
678	184403.15	222721.7	626003000000	5
679	184362.46	222657.83	626003000000	5
680	184361.18	222640.01	626003000000	5
681	184400.65	222583.98	626003000000	5
682	184446.49	222601.81	626003000000	5
683	184464.32	222601.81	626003000000	5
684	190145.98	228934.99	626003000000	5
685	190074.37	228851.32	626003000000	5
686	190069.24	228812.85	626003000000	5
687	190085.19	228789.03	626003000000	5
688	190677.13	230341.55	626003000000	5
689	190718.17	230346.68	626003000000	5
690	190741.26	230482.63	626003000000	5

Государственный регистратор		ФГИС ЕГРН
полное наименование должности	подпись	инициалы, фамилия

М.П.

Выписка из Единого государственного реестра недвижимости об объекте недвижимости  
**Описание местоположения земельного участка**

<b>Земельный участок</b>			
(вид объекта недвижимости)			
Лист № ____ Раздела <b>3.2</b>	Всего листов раздела <b>3.2</b> : ____	Всего разделов: ____	Всего листов выписки: ____
<b>03.09.2020 № 99/2020/346137220</b>			
Кадастровый номер:		<b>33:05:000000:355</b>	

Сведения о характерных точках границы земельного участка				
Система координат: Зона №				
Номер точки	Координаты		Описание закрепления на местности	Средняя квадратическая погрешность определения координат характерных точек границ земельного участка, м
	X	Y		
1	2	3	4	5
691	190746.92	230551.83	626003000000	5
692	190500.9	230449.34	626003000000	5
693	190348.1	230395.86	626003000000	5
694	190278.28	230452.7	626003000000	5
695	190307.78	230385.16	626003000000	5
696	190359.08	230372.33	626003000000	5
697	190377.03	230318.47	626003000000	5
698	190411.93	230325.45	626003000000	5
699	190500.15	230233.83	626003000000	5
700	190600.18	230241.52	626003000000	5
701	190630.96	230426.2	626003000000	5
702	190679.7	230421.07	626003000000	5
703	188805.14	231853.87	626003000000	5
704	188791.47	231902.69	626003000000	5
705	188744.61	231939.79	626003000000	5

Государственный регистратор		ФГИС ЕГРН
полное наименование должности	подпись	инициалы, фамилия

М.П.

Выписка из Единого государственного реестра недвижимости об объекте недвижимости  
**Описание местоположения земельного участка**

<b>Земельный участок</b>			
(вид объекта недвижимости)			
Лист № ____ Раздела <u>3.2</u>	Всего листов раздела <u>3.2</u> : ____	Всего разделов: ____	Всего листов выписки: ____
<b>03.09.2020 № 99/2020/346137220</b>			
Кадастровый номер:		<b>33:05:000000:355</b>	

Сведения о характерных точках границы земельного участка				
Система координат:				
Зона №				
Номер точки	Координаты		Описание закрепления на местности	Средняя квадратическая погрешность определения координат характерных точек границ земельного участка, м
	X	Y		
1	2	3	4	5
706	188754.89	231955.44	626003000000	5
707	188570.14	232132.9	626003000000	5
708	188451.56	231803.07	626003000000	5
709	188637.21	231828.49	626003000000	5
710	188660.64	231873.4	626003000000	5
711	188684.08	231844.11	626003000000	5
712	187546.97	231571.19	626003000000	5
713	187442.46	231659.46	626003000000	5
714	187326.59	231642.19	626003000000	5
715	187409.79	231477.49	626003000000	5
716	187452.81	231532.25	626003000000	5
717	187476.18	232182.98	626003000000	5
718	187431.71	231816.79	626003000000	5
719	187420.81	231727.05	626003000000	5
720	187317.15	231777.01	626003000000	5

Государственный регистратор		ФГИС ЕГРН
полное наименование должности	подпись	инициалы, фамилия

М.П.

Выписка из Единого государственного реестра недвижимости об объекте недвижимости  
**Описание местоположения земельного участка**

<b>Земельный участок</b>			
(вид объекта недвижимости)			
Лист № ____ Раздела <b>3.2</b>	Всего листов раздела <b>3.2</b> : ____	Всего разделов: ____	Всего листов выписки: ____
<b>03.09.2020 № 99/2020/346137220</b>			
Кадастровый номер:		<b>33:05:000000:355</b>	

Сведения о характерных точках границы земельного участка				
Система координат: Зона №				
Номер точки	Координаты		Описание закрепления на местности	Средняя квадратическая погрешность определения координат характерных точек границ земельного участка, м
	X	Y		
1	2	3	4	5
721	187295.43	231801.21	626003000000	5
722	187272.13	231827.17	626003000000	5
723	187246.41	231816.88	626003000000	5
724	187255.57	231796.58	626003000000	5
725	187313.97	231667.17	626003000000	5
726	187424.45	231684.15	626003000000	5
727	187495.98	232265.12	626003000000	5
728	187494.26	232281.87	626003000000	5
729	187483.63	232282.17	626003000000	5
730	187485.78	232257.48	626003000000	5
731	187480.7	232209.09	626003000000	5
732	186998.17	233950.68	626003000000	5
733	187026.47	234035.57	626003000000	5
734	187056.05	234070.3	626003000000	5
735	187044.2	234109.96	626003000000	5

Государственный регистратор		ФГИС ЕГРН
полное наименование должности	подпись	инициалы, фамилия

М.П.



Выписка из Единого государственного реестра недвижимости об объекте недвижимости  
**Описание местоположения земельного участка**

<b>Земельный участок</b>			
(вид объекта недвижимости)			
Лист № ____ Раздела <b>3.2</b>	Всего листов раздела <b>3.2</b> : ____	Всего разделов: ____	Всего листов выписки: ____
<b>03.09.2020 № 99/2020/346137220</b>			
Кадастровый номер:		<b>33:05:000000:355</b>	

Сведения о характерных точках границы земельного участка				
Система координат: Зона №				
Номер точки	Координаты		Описание закрепления на местности	Средняя квадратическая погрешность определения координат характерных точек границ земельного участка, м
	X	Y		
1	2	3	4	5
736	187009.05	234105.16	626003000000	5
737	187003.46	234058.83	626003000000	5
738	186969.11	234056.44	626003000000	5
739	186934.75	234091.59	626003000000	5
740	186941.14	234132.33	626003000000	5
741	186931.95	234165.88	626003000000	5
742	186992.66	234223.39	626003000000	5
743	187017.61	234260.36	626003000000	5
744	187036.66	234287.24	626003000000	5
745	187049.49	234330.13	626003000000	5
746	187080.32	234469.66	626003000000	5
747	187099.49	234492.7	626003000000	5
748	187100.61	234556.23	626003000000	5
749	187086.92	234550.05	626003000000	5
750	187068.91	234503.75	626003000000	5

Государственный регистратор		ФГИС ЕГРН
полное наименование должности	подпись	инициалы, фамилия

М.П.

Выписка из Единого государственного реестра недвижимости об объекте недвижимости  
**Описание местоположения земельного участка**

<b>Земельный участок</b>			
(вид объекта недвижимости)			
Лист № ____ Раздела <b>3.2</b>	Всего листов раздела <b>3.2</b> : ____	Всего разделов: ____	Всего листов выписки: ____
<b>03.09.2020 № 99/2020/346137220</b>			
Кадастровый номер:		<b>33:05:000000:355</b>	

Сведения о характерных точках границы земельного участка				
Система координат: Зона №				
Номер точки	Координаты		Описание закрепления на местности	Средняя квадратическая погрешность определения координат характерных точек границ земельного участка, м
	X	Y		
1	2	3	4	5
751	187031.61	234544.91	626003000000	5
752	187038.84	234601.18	626003000000	5
753	187029.84	234672.56	626003000000	5
754	187034.99	234788.96	626003000000	5
755	187034.44	234801.11	626003000000	5
756	187009.72	234788.55	626003000000	5
757	187002.02	234667.14	626003000000	5
758	187013.58	234586.2	626003000000	5
759	186842.43	234545.25	626003000000	5
760	186833.78	234540.16	626003000000	5
761	186841.76	234476.54	626003000000	5
762	186849.34	234416.34	626003000000	5
763	186868.2	234265.66	626003000000	5
764	186870.82	234245.44	626003000000	5
765	186875.22	234211.52	626003000000	5

Государственный регистратор		ФГИС ЕГРН
полное наименование должности	подпись	инициалы, фамилия

М.П.

Выписка из Единого государственного реестра недвижимости об объекте недвижимости  
**Описание местоположения земельного участка**

<b>Земельный участок</b>			
(вид объекта недвижимости)			
Лист № ____ Раздела <u>3.2</u>	Всего листов раздела <u>3.2</u> : ____	Всего разделов: ____	Всего листов выписки: ____
<b>03.09.2020 № 99/2020/346137220</b>			
Кадастровый номер:		<b>33:05:000000:355</b>	

Сведения о характерных точках границы земельного участка				
Система координат:				
Зона №				
Номер точки	Координаты		Описание закрепления на местности	Средняя квадратическая погрешность определения координат характерных точек границ земельного участка, м
	X	Y		
1	2	3	4	5
766	186887.44	234117.4	626003000000	5
767	186889.86	234098.86	626003000000	5
768	186942.1	234023.58	626003000000	5
769	186846.4	233886.37	626003000000	5
770	186776.94	233757.75	626003000000	5
771	186735.04	233774.04	626003000000	5
772	186639.49	233636.25	626003000000	5
773	186695.82	233608.54	626003000000	5
774	186629.37	233508.88	626003000000	5
775	186546.42	233340.47	626003000000	5
776	186537.71	233311.44	626003000000	5
777	186607.16	233319.16	626003000000	5
778	186661.19	233433.63	626003000000	5
779	186715.21	233476.08	626003000000	5
780	186735.78	233563.54	626003000000	5

Государственный регистратор		ФГИС ЕГРН
полное наименование должности	подпись	инициалы, фамилия

М.П.

Выписка из Единого государственного реестра недвижимости об объекте недвижимости  
**Описание местоположения земельного участка**

<b>Земельный участок</b>			
(вид объекта недвижимости)			
Лист № ____ Раздела <u>3.2</u>	Всего листов раздела <u>3.2</u> : ____	Всего разделов: ____	Всего листов выписки: ____
<b>03.09.2020 № 99/2020/346137220</b>			
Кадастровый номер:		<b>33:05:000000:355</b>	

Сведения о характерных точках границы земельного участка				
Система координат:				
Зона №				
Номер точки	Координаты		Описание закрепления на местности	Средняя квадратическая погрешность определения координат характерных точек границ земельного участка, м
	X	Y		
1	2	3	4	5
781	186783.37	233596.98	626003000000	5
782	186762.79	233618.84	626003000000	5
783	186796.24	233692.16	626003000000	5
784	186830.96	233720.45	626003000000	5
785	186851.54	233688.3	626003000000	5
786	186901.7	233724.31	626003000000	5
787	186931.29	233742.32	626003000000	5
788	186933.86	233765.47	626003000000	5
789	186884.98	233734.6	626003000000	5
790	186848.97	233750.04	626003000000	5
791	186926.14	233820.78	626003000000	5
792	184496.08	229333.06	626003000000	5
793	184496.08	229345.79	626003000000	5
794	184444.63	229356.08	626003000000	5
795	184440.78	229401.1	626003000000	5

Государственный регистратор		ФГИС ЕГРН
полное наименование должности	подпись	инициалы, фамилия

М.П.

Выписка из Единого государственного реестра недвижимости об объекте недвижимости  
**Описание местоположения земельного участка**

<b>Земельный участок</b>			
(вид объекта недвижимости)			
Лист № ____ Раздела <b>3.2</b>	Всего листов раздела <b>3.2</b> : ____	Всего разделов: ____	Всего листов выписки: ____
<b>03.09.2020 № 99/2020/346137220</b>			
Кадастровый номер:		<b>33:05:000000:355</b>	

Сведения о характерных точках границы земельного участка				
Система координат:				
Зона №				
Номер точки	Координаты		Описание закрепления на местности	Средняя квадратическая погрешность определения координат характерных точек границ земельного участка, м
	X	Y		
1	2	3	4	5
796	184460.07	229408.81	626003000000	5
797	184472.93	229482.13	626003000000	5
798	184443.35	229492.42	626003000000	5
799	184424.26	229518.96	626003000000	5
800	184406.22	229434.84	626003000000	5
801	184391.92	229368.34	626003000000	5
802	184389.26	229355.96	626003000000	5
803	184465.94	229339.54	626003000000	5
804	184949.63	230821.3	626003000000	5
805	185018.23	230821.89	626003000000	5
806	185047.54	230938.33	626003000000	5
807	185001.76	230959.01	626003000000	5
808	185001.29	230959.32	626003000000	5
809	184972.89	230947.23	626003000000	5
810	184939.61	230933.35	626003000000	5

Государственный регистратор		ФГИС ЕГРН
полное наименование должности	подпись	инициалы, фамилия

М.П.

Выписка из Единого государственного реестра недвижимости об объекте недвижимости  
**Описание местоположения земельного участка**

<b>Земельный участок</b>			
(вид объекта недвижимости)			
Лист № ____ Раздела <u>3.2</u>	Всего листов раздела <u>3.2</u> : ____	Всего разделов: ____	Всего листов выписки: ____
<b>03.09.2020 № 99/2020/346137220</b>			
Кадастровый номер:		<b>33:05:000000:355</b>	

Сведения о характерных точках границы земельного участка				
Система координат: Зона №				
Номер точки	Координаты		Описание закрепления на местности	Средняя квадратическая погрешность определения координат характерных точек границ земельного участка, м
	X	Y		
1	2	3	4	5
811	184921.01	230927.1	626003000000	5
812	184905.11	230924.76	626003000000	5
813	184882.45	230924.55	626003000000	5
814	184838.89	230929.25	626003000000	5
815	184758.09	230938.46	626003000000	5
816	184703.17	230808.65	626003000000	5
817	184667.56	230808.65	626003000000	5
818	184650.3	230785.99	626003000000	5
819	184785.16	230628.74	626003000000	5
820	184827.44	230684.96	626003000000	5
821	184751.55	230683.68	626003000000	5
822	184751.55	230736.41	626003000000	5
823	184791.43	230732.55	626003000000	5
824	184842.87	230704.26	626003000000	5
825	184505.71	230868	626003000000	5

Государственный регистратор		ФГИС ЕГРН
полное наименование должности	подпись	инициалы, фамилия

М.П.

Выписка из Единого государственного реестра недвижимости об объекте недвижимости  
**Описание местоположения земельного участка**

<b>Земельный участок</b>			
(вид объекта недвижимости)			
Лист № ____ Раздела <u>3.2</u>	Всего листов раздела <u>3.2</u> : ____	Всего разделов: ____	Всего листов выписки: ____
<b>03.09.2020 № 99/2020/346137220</b>			
Кадастровый номер:		<b>33:05:000000:355</b>	

Сведения о характерных точках границы земельного участка				
Система координат:				
Зона №				
Номер точки	Координаты		Описание закрепления на местности	Средняя квадратическая погрешность определения координат характерных точек границ земельного участка, м
	X	Y		
1	2	3	4	5
826	184542.02	230958.06	626003000000	5
827	184443.03	230982.62	626003000000	5
828	184411.83	230920.87	626003000000	5
829	184298.53	230960.8	626003000000	5
830	184248.9	230947.85	626003000000	5
831	184089.55	230983.74	626003000000	5
832	184009.36	231001.8	626003000000	5
833	184019.66	231046.17	626003000000	5
834	183876.02	231075.05	626003000000	5
835	183873.54	231014.03	626003000000	5
836	183873.67	231013.97	626003000000	5
837	184047.78	230972.64	626003000000	5
838	184224.38	230930.7	626003000000	5
839	184334.66	230906.08	626003000000	5
840	195096.12	212662.18	626003000000	5

Государственный регистратор		ФГИС ЕГРН
полное наименование должности	подпись	инициалы, фамилия

М.П.

Выписка из Единого государственного реестра недвижимости об объекте недвижимости  
**Описание местоположения земельного участка**

<b>Земельный участок</b>			
(вид объекта недвижимости)			
Лист № ____ Раздела <u>3.2</u>	Всего листов раздела <u>3.2</u> : ____	Всего разделов: ____	Всего листов выписки: ____
<b>03.09.2020 № 99/2020/346137220</b>			
Кадастровый номер:		<b>33:05:000000:355</b>	

Сведения о характерных точках границы земельного участка				
Система координат:				
Зона №				
Номер точки	Координаты		Описание закрепления на местности	Средняя квадратическая погрешность определения координат характерных точек границ земельного участка, м
	X	Y		
1	2	3	4	5
841	195111.4	212669.82	626003000000	5
842	195140.69	212691.47	626003000000	5
843	195157.24	212723.3	626003000000	5
844	195185.25	212747.5	626003000000	5
845	195191.62	212770.42	626003000000	5
846	195189.07	212788.23	626003000000	5
847	195171.75	212776.5	626003000000	5
848	195149.6	212761.5	626003000000	5
849	195112.68	212725.85	626003000000	5
850	195084.66	212699.11	626003000000	5
851	195064.29	212699.11	626003000000	5
852	195061.19	212704.11	626003000000	5
853	195024.82	212762.78	626003000000	5
854	195009.54	212757.68	626003000000	5
855	194990.7	212776.79	626003000000	5

Государственный регистратор		ФГИС ЕГРН
полное наименование должности	подпись	инициалы, фамилия

М.П.



Выписка из Единого государственного реестра недвижимости об объекте недвижимости  
**Описание местоположения земельного участка**

<b>Земельный участок</b>			
(вид объекта недвижимости)			
Лист № ____ Раздела <b>3.2</b>	Всего листов раздела <b>3.2</b> : ____	Всего разделов: ____	Всего листов выписки: ____
<b>03.09.2020 № 99/2020/346137220</b>			
Кадастровый номер:		<b>33:05:000000:355</b>	

Сведения о характерных точках границы земельного участка				
Система координат:				
Зона №				
Номер точки	Координаты		Описание закрепления на местности	Средняя квадратическая погрешность определения координат характерных точек границ земельного участка, м
	X	Y		
1	2	3	4	5
856	194968.8	212756.41	626003000000	5
857	194957.34	212780.6	626003000000	5
858	194954.79	212767.87	626003000000	5
859	194977.71	212699.11	626003000000	5
860	194973.89	212678.73	626003000000	5
861	194981.53	212671.1	626003000000	5
862	194978.98	212641.8	626003000000	5
863	194968.8	212625.26	626003000000	5
864	194947.15	212653.27	626003000000	5
865	194935.69	212643.07	626003000000	5
866	194953.52	212581.96	626003000000	5
867	194922.96	212584.51	626003000000	5
868	194900.04	212576.87	626003000000	5
869	194891.13	212559.04	626003000000	5
870	194886.03	212528.48	626003000000	5

Государственный регистратор		ФГИС ЕГРН
полное наименование должности	подпись	инициалы, фамилия

М.П.

**Выписка из Единого государственного реестра недвижимости об объекте недвижимости**  
**Описание местоположения земельного участка**

<b>Земельный участок</b>			
(вид объекта недвижимости)			
Лист № ____ Раздела <u>3.2</u>	Всего листов раздела <u>3.2</u> : ____	Всего разделов: ____	Всего листов выписки: ____
<b>03.09.2020 № 99/2020/346137220</b>			
Кадастровый номер:		<b>33:05:000000:355</b>	

Сведения о характерных точках границы земельного участка				
Система координат:				
Зона №				
Номер точки	Координаты		Описание закрепления на местности	Средняя квадратическая погрешность определения координат характерных точек границ земельного участка, м
	X	Y		
1	2	3	4	5
871	194861.84	212514.48	626003000000	5
872	194842.74	212504.29	626003000000	5
873	194818.55	212485.19	626003000000	5
874	194790.54	212472.46	626003000000	5
875	194752.34	212427.89	626003000000	5
876	194712.87	212403.7	626003000000	5
877	194690.24	212379.8	626003000000	5
878	194696.32	212342.57	626003000000	5
879	194706.5	212341.3	626003000000	5
880	194743.43	212361.68	626003000000	5
881	194756.16	212365.5	626003000000	5
882	194771.44	212375.68	626003000000	5
883	194781.63	212375.68	626003000000	5
884	194796.91	212362.95	626003000000	5
885	194813.46	212342.57	626003000000	5

Государственный регистратор		ФГИС ЕГРН
полное наименование должности	подпись	инициалы, фамилия

М.П.

Выписка из Единого государственного реестра недвижимости об объекте недвижимости  
**Описание местоположения земельного участка**

<b>Земельный участок</b>			
(вид объекта недвижимости)			
Лист № ____ Раздела <u>3.2</u>	Всего листов раздела <u>3.2</u> : ____	Всего разделов: ____	Всего листов выписки: ____
<b>03.09.2020 № 99/2020/346137220</b>			
Кадастровый номер:		<b>33:05:000000:355</b>	

Сведения о характерных точках границы земельного участка				
Система координат: Зона №				
Номер точки	Координаты		Описание закрепления на местности	Средняя квадратическая погрешность определения координат характерных точек границ земельного участка, м
	X	Y		
1	2	3	4	5
886	194831.28	212365.5	626003000000	5
887	194844.02	212376.96	626003000000	5
888	194861.84	212365.5	626003000000	5
889	194882.21	212317.11	626003000000	5
890	194893.67	212313.29	626003000000	5
891	194894.95	212326.02	626003000000	5
892	194888.58	212371.86	626003000000	5
893	194907.68	212408.79	626003000000	5
894	194924.23	212422.8	626003000000	5
895	194931.87	212438.07	626003000000	5
896	194935.69	212476.28	626003000000	5
897	194964.98	212487.73	626003000000	5
898	194978.98	212500.47	626003000000	5
899	194975.16	212513.2	626003000000	5
900	194962.43	212524.66	626003000000	5

Государственный регистратор		ФГИС ЕГРН
полное наименование должности	подпись	инициалы, фамилия

М.П.

Выписка из Единого государственного реестра недвижимости об объекте недвижимости  
**Описание местоположения земельного участка**

<b>Земельный участок</b>			
(вид объекта недвижимости)			
Лист № ____ Раздела <u>3.2</u>	Всего листов раздела <u>3.2</u> : ____	Всего разделов: ____	Всего листов выписки: ____
<b>03.09.2020 № 99/2020/346137220</b>			
Кадастровый номер:		<b>33:05:000000:355</b>	

Сведения о характерных точках границы земельного участка				
Система координат:				
Зона №				
Номер точки	Координаты		Описание закрепления на местности	Средняя квадратическая погрешность определения координат характерных точек границ земельного участка, м
	X	Y		
1	2	3	4	5
901	194961.16	212536.12	626003000000	5
902	194990.44	212553.95	626003000000	5
903	195004.45	212550.13	626003000000	5
904	195027.37	212547.57	626003000000	5
905	195032.46	212557.77	626003000000	5
906	195018.45	212584.51	626003000000	5
907	195033.73	212644.36	626003000000	5
908	193405.22	210004.75	626003000000	5
909	193405.22	210025.12	626003000000	5
910	193389.94	210053.13	626003000000	5
911	193383.57	209985.64	626003000000	5
912	193396.31	209990.74	626003000000	5
913	193136.56	210184.28	626003000000	5
914	193088.18	210246.67	626003000000	5
915	193074.17	210283.6	626003000000	5

Государственный регистратор		ФГИС ЕГРН
полное наименование должности	подпись	инициалы, фамилия

М.П.

Выписка из Единого государственного реестра недвижимости об объекте недвижимости  
**Описание местоположения земельного участка**

<b>Земельный участок</b>			
(вид объекта недвижимости)			
Лист № ____ Раздела <b>3.2</b>	Всего листов раздела <b>3.2</b> : ____	Всего разделов: ____	Всего листов выписки: ____
<b>03.09.2020 № 99/2020/346137220</b>			
Кадастровый номер:		<b>33:05:000000:355</b>	

Сведения о характерных точках границы земельного участка				
Система координат: Зона №				
Номер точки	Координаты		Описание закрепления на местности	Средняя квадратическая погрешность определения координат характерных точек границ земельного участка, м
	X	Y		
1	2	3	4	5
916	193094.54	210330.71	626003000000	5
917	193104.73	210368.91	626003000000	5
918	193107.28	210382.92	626003000000	5
919	193103.46	210388.02	626003000000	5
920	193090.72	210389.29	626003000000	5
921	193070.35	210399.48	626003000000	5
922	193046.16	210408.39	626003000000	5
923	193016.87	210409.66	626003000000	5
924	192986.31	210408.39	626003000000	5
925	192964.67	210416.03	626003000000	5
926	192941.75	210421.12	626003000000	5
927	192904.83	210423.67	626003000000	5
928	192874.27	210419.85	626003000000	5
929	192839.89	210414.75	626003000000	5
930	193030.88	210263.22	626003000000	5

Государственный регистратор		ФГИС ЕГРН
полное наименование должности	подпись	инициалы, фамилия

М.П.

Выписка из Единого государственного реестра недвижимости об объекте недвижимости  
**Описание местоположения земельного участка**

<b>Земельный участок</b>			
(вид объекта недвижимости)			
Лист № ____ Раздела <b>3.2</b>	Всего листов раздела <b>3.2</b> : ____	Всего разделов: ____	Всего листов выписки: ____
<b>03.09.2020 № 99/2020/346137220</b>			
Кадастровый номер:		<b>33:05:000000:355</b>	

Сведения о характерных точках границы земельного участка				
Система координат: Зона №				
Номер точки	Координаты		Описание закрепления на местности	Средняя квадратическая погрешность определения координат характерных точек границ земельного участка, м
	X	Y		
1	2	3	4	5
931	193407.77	210712.71	626003000000	5
932	193411.59	210719.08	626003000000	5
933	193407.77	210731.81	626003000000	5
934	193402.67	210736.91	626003000000	5
935	193382.3	210745.82	626003000000	5
936	193382.3	210756.01	626003000000	5
937	193393.76	210762.37	626003000000	5
938	193403.95	210757.28	626003000000	5
939	193419.1	210742.3	626003000000	5
940	193413.48	210768.45	626003000000	5
941	193405.22	210776.38	626003000000	5
942	193384.85	210782.75	626003000000	5
943	193359.38	210791.66	626003000000	5
944	193350.47	210801.85	626003000000	5
945	193354.29	210813.31	626003000000	5

Государственный регистратор		ФГИС ЕГРН
полное наименование должности	подпись	инициалы, фамилия

М.П.

Выписка из Единого государственного реестра недвижимости об объекте недвижимости  
**Описание местоположения земельного участка**

<b>Земельный участок</b>			
(вид объекта недвижимости)			
Лист № ____ Раздела <u>3.2</u>	Всего листов раздела <u>3.2</u> : ____	Всего разделов: ____	Всего листов выписки: ____
<b>03.09.2020 № 99/2020/346137220</b>			
Кадастровый номер:		<b>33:05:000000:355</b>	

Сведения о характерных точках границы земельного участка				
Система координат: Зона №				
Номер точки	Координаты		Описание закрепления на местности	Средняя квадратическая погрешность определения координат характерных точек границ земельного участка, м
	X	Y		
1	2	3	4	5
946	193360.66	210828.59	626003000000	5
947	193353.02	210842.59	626003000000	5
948	193344.1	210842.59	626003000000	5
949	193345.38	210855.33	626003000000	5
950	193349.2	210874.43	626003000000	5
951	193341.56	210879.52	626003000000	5
952	193333.92	210879.52	626003000000	5
953	193316.09	210871.88	626003000000	5
954	193304.63	210861.69	626003000000	5
955	193291.9	210859.15	626003000000	5
956	193276.62	210860.42	626003000000	5
957	193261.34	210866.79	626003000000	5
958	193234.6	210887.16	626003000000	5
959	193195.13	210911.35	626003000000	5
960	193181.13	210920.27	626003000000	5

Государственный регистратор		ФГИС ЕГРН
полное наименование должности	подпись	инициалы, фамилия

М.П.

Выписка из Единого государственного реестра недвижимости об объекте недвижимости  
**Описание местоположения земельного участка**

<b>Земельный участок</b>			
(вид объекта недвижимости)			
Лист № ____ Раздела <b>3.2</b>	Всего листов раздела <b>3.2</b> : ____	Всего разделов: ____	Всего листов выписки: ____
<b>03.09.2020 № 99/2020/346137220</b>			
Кадастровый номер:		<b>33:05:000000:355</b>	

Сведения о характерных точках границы земельного участка				
Система координат: Зона №				
Номер точки	Координаты		Описание закрепления на местности	Средняя квадратическая погрешность определения координат характерных точек границ земельного участка, м
	X	Y		
1	2	3	4	5
961	193181.13	210916.45	626003000000	5
962	193184.95	210903.71	626003000000	5
963	193196.4	210896.07	626003000000	5
964	193206.39	210890.82	626003000000	5
965	193220.6	210883.34	626003000000	5
966	193229.51	210855.33	626003000000	5
967	193237.15	210831.13	626003000000	5
968	193260.07	210826.04	626003000000	5
969	193260.07	210814.58	626003000000	5
970	193266.43	210789.11	626003000000	5
971	193279.17	210775.11	626003000000	5
972	193288.08	210763.65	626003000000	5
973	193294.45	210745.82	626003000000	5
974	193296.99	210729.27	626003000000	5
975	193302.09	210719.08	626003000000	5

Государственный регистратор		ФГИС ЕГРН
полное наименование должности	подпись	инициалы, фамилия

М.П.



Выписка из Единого государственного реестра недвижимости об объекте недвижимости  
**Описание местоположения земельного участка**

<b>Земельный участок</b>			
(вид объекта недвижимости)			
Лист № ____ Раздела <u>3.2</u>	Всего листов раздела <u>3.2</u> : ____	Всего разделов: ____	Всего листов выписки: ____
<b>03.09.2020 № 99/2020/346137220</b>			
Кадастровый номер:		<b>33:05:000000:355</b>	

Сведения о характерных точках границы земельного участка				
Система координат: Зона №				
Номер точки	Координаты		Описание закрепления на местности	Средняя квадратическая погрешность определения координат характерных точек границ земельного участка, м
	X	Y		
1	2	3	4	5
976	193309.73	210717.81	626003000000	5
977	193322.46	210715.26	626003000000	5
978	193342.83	210733.09	626003000000	5
979	193359.38	210738.18	626003000000	5
980	193397.58	210713.99	626003000000	5
981	191993.16	210491.16	626003000000	5
982	192004.63	210505.16	626003000000	5
983	192007.79	210535.73	626003000000	5
984	191883.66	210507.71	626003000000	5
985	191859.48	210395.66	626003000000	5
986	191935.32	210412.84	626003000000	5
987	191919.31	210433.86	626003000000	5
988	191928.23	210461.87	626003000000	5
989	191939.69	210484.79	626003000000	5
990	191953.69	210493.7	626003000000	5

Государственный регистратор		ФГИС ЕГРН
полное наименование должности	подпись	инициалы, фамилия

М.П.

Выписка из Единого государственного реестра недвижимости об объекте недвижимости  
**Описание местоположения земельного участка**

<b>Земельный участок</b>			
(вид объекта недвижимости)			
Лист № ____ Раздела <u>3.2</u>	Всего листов раздела <u>3.2</u> : ____	Всего разделов: ____	Всего листов выписки: ____
<b>03.09.2020 № 99/2020/346137220</b>			
Кадастровый номер:		<b>33:05:000000:355</b>	

Сведения о характерных точках границы земельного участка				
Система координат: Зона №				
Номер точки	Координаты		Описание закрепления на местности	Средняя квадратическая погрешность определения координат характерных точек границ земельного участка, м
	X	Y		
1	2	3	4	5
991	191968.97	210492.43	626003000000	5
992	192264.37	211349.38	626003000000	5
993	192279.65	211357.02	626003000000	5
994	192269.46	211369.75	626003000000	5
995	192249.09	211406.68	626003000000	5
996	192235.09	211432.15	626003000000	5
997	192246.55	211444.88	626003000000	5
998	192256.73	211458.89	626003000000	5
999	192261.82	211466.53	626003000000	5
1000	192245.27	211489.45	626003000000	5
1001	192204.53	211523.83	626003000000	5
1002	192172.7	211578.58	626003000000	5
1003	192147.23	211623.15	626003000000	5
1004	192143.41	211642.25	626003000000	5
1005	192161.24	211651.16	626003000000	5

Государственный регистратор		ФГИС ЕГРН
полное наименование должности	подпись	инициалы, фамилия

М.П.

Выписка из Единого государственного реестра недвижимости об объекте недвижимости  
**Описание местоположения земельного участка**

<b>Земельный участок</b>			
(вид объекта недвижимости)			
Лист № ____ Раздела <b>3.2</b>	Всего листов раздела <b>3.2</b> : ____	Всего разделов: ____	Всего листов выписки: ____
<b>03.09.2020 № 99/2020/346137220</b>			
Кадастровый номер:		<b>33:05:000000:355</b>	

Сведения о характерных точках границы земельного участка				
Система координат: Зона №				
Номер точки	Координаты		Описание закрепления на местности	Средняя квадратическая погрешность определения координат характерных точек границ земельного участка, м
	X	Y		
1	2	3	4	5
1006	192162.51	211665.17	626003000000	5
1007	192143.41	211679.17	626003000000	5
1008	192101.39	211679.17	626003000000	5
1009	192074.65	211695.73	626003000000	5
1010	192051.73	211698.27	626003000000	5
1011	192028.82	211666.44	626003000000	5
1012	192060.65	211647.34	626003000000	5
1013	192095.03	211635.88	626003000000	5
1014	192123.04	211586.22	626003000000	5
1015	192126.86	211572.21	626003000000	5
1016	192125.58	211555.66	626003000000	5
1017	192102.67	211525.1	626003000000	5
1018	192088.66	211488.17	626003000000	5
1019	192089.93	211462.71	626003000000	5
1020	192091.21	211452.52	626003000000	5

Государственный регистратор		ФГИС ЕГРН
полное наименование должности	подпись	инициалы, фамилия

М.П.

Выписка из Единого государственного реестра недвижимости об объекте недвижимости  
**Описание местоположения земельного участка**

<b>Земельный участок</b>			
(вид объекта недвижимости)			
Лист № ____ Раздела <u>3.2</u>	Всего листов раздела <u>3.2</u> : ____	Всего разделов: ____	Всего листов выписки: ____
<b>03.09.2020 № 99/2020/346137220</b>			
Кадастровый номер:		<b>33:05:000000:355</b>	

Сведения о характерных точках границы земельного участка				
Система координат: Зона №				
Номер точки	Координаты		Описание закрепления на местности	Средняя квадратическая погрешность определения координат характерных точек границ земельного участка, м
	X	Y		
1	2	3	4	5
1021	192095.03	211446.15	626003000000	5
1022	192098.85	211442.33	626003000000	5
1023	192109.03	211442.33	626003000000	5
1024	192115.4	211458.89	626003000000	5
1025	192126.86	211491.99	626003000000	5
1026	192138.32	211499.63	626003000000	5
1027	192147.23	211500.91	626003000000	5
1028	192153.6	211497.09	626003000000	5
1029	192158.69	211486.9	626003000000	5
1030	192182.88	211442.33	626003000000	5
1031	192198.16	211395.22	626003000000	5
1032	192195.61	211368.48	626003000000	5
1033	192199.43	211359.57	626003000000	5
1034	192208.35	211355.75	626003000000	5
1035	192209.62	211358.29	626003000000	5

Государственный регистратор		ФГИС ЕГРН
полное наименование должности	подпись	инициалы, фамилия

М.П.

Выписка из Единого государственного реестра недвижимости об объекте недвижимости  
**Описание местоположения земельного участка**

<b>Земельный участок</b>			
(вид объекта недвижимости)			
Лист № ____ Раздела <u>3.2</u>	Всего листов раздела <u>3.2</u> : ____	Всего разделов: ____	Всего листов выписки: ____
<b>03.09.2020 № 99/2020/346137220</b>			
Кадастровый номер:		<b>33:05:000000:355</b>	

Сведения о характерных точках границы земельного участка				
Система координат:				
Зона №				
Номер точки	Координаты		Описание закрепления на местности	Средняя квадратическая погрешность определения координат характерных точек границ земельного участка, м
	X	Y		
1	2	3	4	5
1036	192219.81	211367.21	626003000000	5
1037	192249.09	211355.75	626003000000	5
1038	192144.19	211542.18	626003000000	5
1039	192142.27	211543.29	626003000000	5
1040	192140.31	211541.71	626003000000	5
1041	192142.22	211540.05	626003000000	5
1042	186766.02	211872	626003000000	5
1043	186788.33	211958.72	626003000000	5
1044	186807.19	212043.24	626003000000	5
1045	186841.83	212214.33	626003000000	5
1046	186842.1	212215.06	626003000000	5
1047	186765.34	212225.96	626003000000	5
1048	186751.19	212172.14	626003000000	5
1049	186729.45	212116.86	626003000000	5
1050	186694.9	212022.9	626003000000	5

Государственный регистратор		ФГИС ЕГРН
полное наименование должности	подпись	инициалы, фамилия

М.П.

Выписка из Единого государственного реестра недвижимости об объекте недвижимости  
**Описание местоположения земельного участка**

<b>Земельный участок</b>			
(вид объекта недвижимости)			
Лист № ____ Раздела <u>3.2</u>	Всего листов раздела <u>3.2</u> : ____	Всего разделов: ____	Всего листов выписки: ____
<b>03.09.2020 № 99/2020/346137220</b>			
Кадастровый номер:		<b>33:05:000000:355</b>	

Сведения о характерных точках границы земельного участка				
Система координат:				
Зона №				
Номер точки	Координаты		Описание закрепления на местности	Средняя квадратическая погрешность определения координат характерных точек границ земельного участка, м
	X	Y		
1	2	3	4	5
1051	186679.84	211985.24	626003000000	5
1052	186669.17	211944.71	626003000000	5
1053	186651.83	211833.06	626003000000	5
1054	186625.79	211648.56	626003000000	5
1055	186624.7	211606.03	626003000000	5
1056	186619.09	211574.65	626003000000	5
1057	186610.23	211542.53	626003000000	5
1058	186601.35	211517.02	626003000000	5
1059	186586.8	211483.41	626003000000	5
1060	186529.08	211398.97	626003000000	5
1061	186524.47	211386.3	626003000000	5
1062	186499	211325.19	626003000000	5
1063	186512.96	211310.28	626003000000	5
1064	186525.64	211329.44	626003000000	5
1065	186576.03	211415.31	626003000000	5

Государственный регистратор		ФГИС ЕГРН
полное наименование должности	подпись	инициалы, фамилия

М.П.

Выписка из Единого государственного реестра недвижимости об объекте недвижимости  
**Описание местоположения земельного участка**

<b>Земельный участок</b>			
(вид объекта недвижимости)			
Лист № ____ Раздела <u>3.2</u>	Всего листов раздела <u>3.2</u> : ____	Всего разделов: ____	Всего листов выписки: ____
<b>03.09.2020 № 99/2020/346137220</b>			
Кадастровый номер:		<b>33:05:000000:355</b>	

Сведения о характерных точках границы земельного участка				
Система координат:				
Зона №				
Номер точки	Координаты		Описание закрепления на местности	Средняя квадратическая погрешность определения координат характерных точек границ земельного участка, м
	X	Y		
1	2	3	4	5
1066	186620.85	211499.96	626003000000	5
1067	186663.79	211589.79	626003000000	5
1068	186700.82	211677.83	626003000000	5
1069	186733.32	211772.15	626003000000	5
1070	185399.87	214545.51	626003000000	5
1071	185397.4	214575.15	626003000000	5
1072	185362.82	214614.67	626003000000	5
1073	185441.86	214614.67	626003000000	5
1074	185412.22	214661.6	626003000000	5
1075	185315.64	214685.74	626003000000	5
1076	185313.1	214639.9	626003000000	5
1077	185237.96	214634.82	626003000000	5
1078	185170.14	214642.85	626003000000	5
1079	185196.1	214592.44	626003000000	5
1080	185319.39	214601.53	626003000000	5

Государственный регистратор		ФГИС ЕГРН
полное наименование должности	подпись	инициалы, фамилия

М.П.

Выписка из Единого государственного реестра недвижимости об объекте недвижимости  
**Описание местоположения земельного участка**

<b>Земельный участок</b>			
(вид объекта недвижимости)			
Лист № ____ Раздела <b>3.2</b>	Всего листов раздела <b>3.2</b> : ____	Всего разделов: ____	Всего листов выписки: ____
<b>03.09.2020 № 99/2020/346137220</b>			
Кадастровый номер:		<b>33:05:000000:355</b>	

Сведения о характерных точках границы земельного участка				
Система координат: Зона №				
Номер точки	Координаты		Описание закрепления на местности	Средняя квадратическая погрешность определения координат характерных точек границ земельного участка, м
	X	Y		
1	2	3	4	5
1081	185185.01	214533.55	626003000000	5
1082	185290.16	214534.22	626003000000	5
1083	185352.14	214470.64	626003000000	5
1084	185359.16	214511.73	626003000000	5
1085	185362.82	214533.16	626003000000	5
1086	185143.75	213900.1	626003000000	5
1087	185122.78	213937.24	626003000000	5
1088	185036.06	213973.76	626003000000	5
1089	184923.02	214005.84	626003000000	5
1090	184916.21	214003.74	626003000000	5
1091	184943.55	213970.63	626003000000	5
1092	184985.54	213965.69	626003000000	5
1093	185025.06	213903.94	626003000000	5
1094	185829.3	221244.77	626003000000	5
1095	185839.5	221272.63	626003000000	5

Государственный регистратор		ФГИС ЕГРН
полное наименование должности	подпись	инициалы, фамилия

М.П.



**Выписка из Единого государственного реестра недвижимости об объекте недвижимости**  
**Описание местоположения земельного участка**

<b>Земельный участок</b>			
(вид объекта недвижимости)			
Лист № ____ Раздела <u>3.2</u>	Всего листов раздела <u>3.2</u> : ____	Всего разделов: ____	Всего листов выписки: ____
<b>03.09.2020 № 99/2020/346137220</b>			
Кадастровый номер:		<b>33:05:000000:355</b>	

Сведения о характерных точках границы земельного участка				
Система координат: Зона №				
Номер точки	Координаты		Описание закрепления на местности	Средняя квадратическая погрешность определения координат характерных точек границ земельного участка, м
	X	Y		
1	2	3	4	5
1096	185749.58	221250.76	626003000000	5
1097	185739.88	221234.58	626003000000	5
1098	185760.62	221222.79	626003000000	5
1099	185241.3	221675.29	626003000000	5
1100	185225.25	221682.46	626003000000	5
1101	185176.55	221695.82	626003000000	5
1102	185153.16	221743.27	626003000000	5
1103	185176.32	221768.71	626003000000	5
1104	185169.2	221816.31	626003000000	5
1105	185114.51	221786.15	626003000000	5
1106	185123.19	221745.42	626003000000	5
1107	185139.15	221700.75	626003000000	5
1108	185163.61	221648.63	626003000000	5
1109	185168.5	221624.02	626003000000	5
1110	185648.3	222119.44	626003000000	5

Государственный регистратор		ФГИС ЕГРН
полное наименование должности	подпись	инициалы, фамилия

М.П.

Выписка из Единого государственного реестра недвижимости об объекте недвижимости  
**Описание местоположения земельного участка**

<b>Земельный участок</b>			
(вид объекта недвижимости)			
Лист № ____ Раздела <u>3.2</u>	Всего листов раздела <u>3.2</u> : ____	Всего разделов: ____	Всего листов выписки: ____
<b>03.09.2020 № 99/2020/346137220</b>			
Кадастровый номер:		<b>33:05:000000:355</b>	

Сведения о характерных точках границы земельного участка				
Система координат:				
Зона №				
Номер точки	Координаты		Описание закрепления на местности	Средняя квадратическая погрешность определения координат характерных точек границ земельного участка, м
	X	Y		
1	2	3	4	5
1111	185670.31	222152.45	626003000000	5
1112	185722.57	222152.45	626003000000	5
1113	185744.58	222189.58	626003000000	5
1114	185679.94	222339.5	626003000000	5
1115	185734.95	222415.14	626003000000	5
1116	185762.46	222488.04	626003000000	5
1117	185693.69	222526.55	626003000000	5
1118	185640.05	222617.32	626003000000	5
1119	185630.42	222717.73	626003000000	5
1120	185609.79	222742.48	626003000000	5
1121	185620.79	222591.19	626003000000	5
1122	185583.66	222434.4	626003000000	5
1123	185532.77	222353.25	626003000000	5
1124	185549.27	222338.12	626003000000	5
1125	185593.29	222331.24	626003000000	5

Государственный регистратор		ФГИС ЕГРН
полное наименование должности	подпись	инициалы, фамилия

М.П.

Выписка из Единого государственного реестра недвижимости об объекте недвижимости  
**Описание местоположения земельного участка**

<b>Земельный участок</b>			
(вид объекта недвижимости)			
Лист № ____ Раздела <b>3.2</b>	Всего листов раздела <b>3.2</b> : ____	Всего разделов: ____	Всего листов выписки: ____
<b>03.09.2020 № 99/2020/346137220</b>			
Кадастровый номер:		<b>33:05:000000:355</b>	

Сведения о характерных точках границы земельного участка				
Система координат:				
Зона №				
Номер точки	Координаты		Описание закрепления на местности	Средняя квадратическая погрешность определения координат характерных точек границ земельного участка, м
	X	Y		
1	2	3	4	5
1126	185657.93	222256.97	626003000000	5
1127	185613.92	222270.73	626003000000	5
1128	185552.03	222306.49	626003000000	5
1129	185532.77	222287.23	626003000000	5
1130	185541.02	222251.47	626003000000	5
1131	185494.26	222228.09	626003000000	5
1132	185415.86	222225.34	626003000000	5
1133	185350.32	222185.46	626003000000	5
1134	185300.39	222153.59	626003000000	5
1135	185270.65	222130.22	626003000000	5
1136	185029.77	221932.49	626003000000	5
1137	185067.89	221911.75	626003000000	5
1138	185168.29	222020.41	626003000000	5
1139	185206.69	222049.61	626003000000	5
1140	185265.95	222094.68	626003000000	5

Государственный регистратор		ФГИС ЕГРН
полное наименование должности	подпись	инициалы, фамилия

М.П.

Выписка из Единого государственного реестра недвижимости об объекте недвижимости  
**Описание местоположения земельного участка**

<b>Земельный участок</b>			
(вид объекта недвижимости)			
Лист № ____ Раздела <u>3.2</u>	Всего листов раздела <u>3.2</u> : ____	Всего разделов: ____	Всего листов выписки: ____
<b>03.09.2020 № 99/2020/346137220</b>			
Кадастровый номер:		<b>33:05:000000:355</b>	

Сведения о характерных точках границы земельного участка				
Система координат:				
Зона №				
Номер точки	Координаты		Описание закрепления на местности	Средняя квадратическая погрешность определения координат характерных точек границ земельного участка, м
	X	Y		
1	2	3	4	5
1141	185480.51	222200.58	626003000000	5
1142	185608.42	222250.1	626003000000	5
1143	185684.06	222239.09	626003000000	5
1144	185715.7	222173.08	626003000000	5
1145	185674.43	222186.83	626003000000	5
1146	185652.43	222212.96	626003000000	5
1147	185590.54	222218.46	626003000000	5
1148	185417.24	222127.69	626003000000	5
1149	185418.74	222096.13	626003000000	5
1150	185459.87	222107.06	626003000000	5
1151	185488.76	222094.68	626003000000	5
1152	185554.78	222034.16	626003000000	5
1153	185553.4	222122.19	626003000000	5
1154	185606.76	222120.64	626003000000	5
1155	184284.41	221991.35	626003000000	5

Государственный регистратор		ФГИС ЕГРН
полное наименование должности	подпись	инициалы, фамилия

М.П.

Выписка из Единого государственного реестра недвижимости об объекте недвижимости  
**Описание местоположения земельного участка**

<b>Земельный участок</b>			
(вид объекта недвижимости)			
Лист № ____ Раздела <b>3.2</b>	Всего листов раздела <b>3.2</b> : ____	Всего разделов: ____	Всего листов выписки: ____
<b>03.09.2020 № 99/2020/346137220</b>			
Кадастровый номер:		<b>33:05:000000:355</b>	

Сведения о характерных точках границы земельного участка				
Система координат: Зона №				
Номер точки	Координаты		Описание закрепления на местности	Средняя квадратическая погрешность определения координат характерных точек границ земельного участка, м
	X	Y		
1	2	3	4	5
1156	184268.06	222051.93	626003000000	5
1157	184276.63	222100.52	626003000000	5
1158	184238.95	222111.57	626003000000	5
1159	184217.3	222097.57	626003000000	5
1160	184210.94	222081.01	626003000000	5
1161	184216.03	222050.45	626003000000	5
1162	184252.95	222148.5	626003000000	5
1163	184241.49	222176.51	626003000000	5
1164	184241.49	222214.71	626003000000	5
1165	184224.94	222210.89	626003000000	5
1166	184216.03	222209.62	626003000000	5
1167	184203.3	222195.61	626003000000	5
1168	184194.38	222180.33	626003000000	5
1169	184198.2	222162.51	626003000000	5
1170	184216.03	222134.49	626003000000	5

Государственный регистратор		ФГИС ЕГРН
полное наименование должности	подпись	инициалы, фамилия

М.П.

Выписка из Единого государственного реестра недвижимости об объекте недвижимости  
**Описание местоположения земельного участка**

<b>Земельный участок</b>			
(вид объекта недвижимости)			
Лист № ____ Раздела <u>3.2</u>	Всего листов раздела <u>3.2</u> : ____	Всего разделов: ____	Всего листов выписки: ____
<b>03.09.2020 № 99/2020/346137220</b>			
Кадастровый номер:		<b>33:05:000000:355</b>	

Сведения о характерных точках границы земельного участка				
Система координат: Зона №				
Номер точки	Координаты		Описание закрепления на местности	Средняя квадратическая погрешность определения координат характерных точек границ земельного участка, м
	X	Y		
1	2	3	4	5
1171	184232.58	222129.4	626003000000	5
1172	184235.66	222262.49	626003000000	5
1173	184228.8	222313.47	626003000000	5
1174	184214.79	222313.47	626003000000	5
1175	184196.96	222304.56	626003000000	5
1176	184177.87	222266.36	626003000000	5
1177	184179.1	222244	626003000000	5
1178	184184.2	222227.45	626003000000	5
1179	184208.03	222221.52	626003000000	5
1180	184235.67	222262.43	626003000000	5
1181	184168.92	221984.24	626003000000	5
1182	184170.19	222009.71	626003000000	5
1183	184165.1	222024.99	626003000000	5
1184	184067.06	222147.23	626003000000	5
1185	184050.5	222121.76	626003000000	5

Государственный регистратор		ФГИС ЕГРН
полное наименование должности	подпись	инициалы, фамилия

М.П.

Выписка из Единого государственного реестра недвижимости об объекте недвижимости  
**Описание местоположения земельного участка**

<b>Земельный участок</b>			
(вид объекта недвижимости)			
Лист № ____ Раздела <u>3.2</u>	Всего листов раздела <u>3.2</u> : ____	Всего разделов: ____	Всего листов выписки: ____
<b>03.09.2020 № 99/2020/346137220</b>			
Кадастровый номер:		<b>33:05:000000:355</b>	

Сведения о характерных точках границы земельного участка				
Система координат:				
Зона №				
Номер точки	Координаты		Описание закрепления на местности	Средняя квадратическая погрешность определения координат характерных точек границ земельного участка, м
	X	Y		
1	2	3	4	5
1186	184018.67	222151.05	626003000000	5
1187	184005.94	222148.5	626003000000	5
1188	184018.67	222089.93	626003000000	5
1189	184065.12	222022.4	626003000000	5
1190	184134.54	222022.44	626003000000	5
1191	184457.95	222512.67	626003000000	5
1192	184461.77	222548.33	626003000000	5
1193	184446.49	222566.15	626003000000	5
1194	184401.93	222521.59	626003000000	5
1195	184376.46	222530.5	626003000000	5
1196	184389.19	222575.07	626003000000	5
1197	184370.09	222597.99	626003000000	5
1198	184348.45	222610.72	626003000000	5
1199	184333.17	222583.98	626003000000	5
1200	184345.9	222561.06	626003000000	5

Государственный регистратор		ФГИС ЕГРН
полное наименование должности	подпись	инициалы, фамилия

М.П.

Выписка из Единого государственного реестра недвижимости об объекте недвижимости  
**Описание местоположения земельного участка**

<b>Земельный участок</b>			
(вид объекта недвижимости)			
Лист № ____ Раздела <b>3.2</b>	Всего листов раздела <b>3.2</b> : ____	Всего разделов: ____	Всего листов выписки: ____
<b>03.09.2020 № 99/2020/346137220</b>			
Кадастровый номер:		<b>33:05:000000:355</b>	

Сведения о характерных точках границы земельного участка				
Система координат:				
Зона №				
Номер точки	Координаты		Описание закрепления на местности	Средняя квадратическая погрешность определения координат характерных точек границ земельного участка, м
	X	Y		
1	2	3	4	5
1201	184321.71	222536.87	626003000000	5
1202	184316.62	222510.13	626003000000	5
1203	184278.42	222499.94	626003000000	5
1204	184256.77	222513.95	626003000000	5
1205	184236.4	222527.95	626003000000	5
1206	184288.61	222559.79	626003000000	5
1207	184272.05	222566.15	626003000000	5
1208	184230.04	222555.97	626003000000	5
1209	184216.03	222541.96	626003000000	5
1210	184222.4	222516.49	626003000000	5
1211	184233.86	222491.03	626003000000	5
1212	184244.04	222488.48	626003000000	5
1213	184270.78	222482.11	626003000000	5
1214	184280.97	222470.65	626003000000	5
1215	184296.24	222466.83	626003000000	5

Государственный регистратор		ФГИС ЕГРН
полное наименование должности	подпись	инициалы, фамилия

М.П.



**Выписка из Единого государственного реестра недвижимости об объекте недвижимости**  
**Описание местоположения земельного участка**

<b>Земельный участок</b>			
(вид объекта недвижимости)			
Лист № ____ Раздела <b>3.2</b>	Всего листов раздела <b>3.2</b> : ____	Всего разделов: ____	Всего листов выписки: ____
<b>03.09.2020 № 99/2020/346137220</b>			
Кадастровый номер:		<b>33:05:000000:355</b>	

Сведения о характерных точках границы земельного участка				
Система координат: Зона №				
Номер точки	Координаты		Описание закрепления на местности	Средняя квадратическая погрешность определения координат характерных точек границ земельного участка, м
	X	Y		
1	2	3	4	5
1216	184302.61	222482.11	626003000000	5
1217	184324.56	222490.37	626003000000	5
1218	184370.4	222505.65	626003000000	5
1219	184396.83	222506.31	626003000000	5
1220	184233.46	222549.19	626003000000	5
1221	184233.03	222551.8	626003000000	5
1222	184230.42	222551.37	626003000000	5
1223	184230.84	222548.76	626003000000	5
1224	191588.94	226843.8	626003000000	5
1225	191590.1	226843.8	626003000000	5
1226	191625.13	226867.99	626003000000	5
1227	191532.63	226897.84	626003000000	5
1228	191359.61	226951.02	626003000000	5
1229	191587.94	226850.72	626003000000	5
1230	191408.98	226719.01	626003000000	5

Государственный регистратор		ФГИС ЕГРН
полное наименование должности	подпись	инициалы, фамилия

М.П.

Выписка из Единого государственного реестра недвижимости об объекте недвижимости  
**Описание местоположения земельного участка**

<b>Земельный участок</b>			
(вид объекта недвижимости)			
Лист № ____ Раздела <b>3.2</b>	Всего листов раздела <b>3.2</b> : ____	Всего разделов: ____	Всего листов выписки: ____
<b>03.09.2020 № 99/2020/346137220</b>			
Кадастровый номер:		<b>33:05:000000:355</b>	

Сведения о характерных точках границы земельного участка				
Система координат:				
Зона №				
Номер точки	Координаты		Описание закрепления на местности	Средняя квадратическая погрешность определения координат характерных точек границ земельного участка, м
	X	Y		
1	2	3	4	5
1231	191350.04	226709.19	626003000000	5
1232	191247.03	226690.47	626003000000	5
1233	191300.1	226663.09	626003000000	5
1234	191348.49	226664.7	626003000000	5
1235	191389.26	226657.85	626003000000	5
1236	191413.08	226680.94	626003000000	5
1237	190127.57	230784	626003000000	5
1238	190127.63	230784.46	626003000000	5
1239	190058.88	230866.9	626003000000	5
1240	190082.46	230969.86	626003000000	5
1241	190117.9	231099.52	626003000000	5
1242	190150.24	231271.48	626003000000	5
1243	190118.18	231445.04	626003000000	5
1244	190111.02	231505.98	626003000000	5
1245	190104.26	231576.26	626003000000	5

Государственный регистратор		ФГИС ЕГРН
полное наименование должности	подпись	инициалы, фамилия

М.П.

Выписка из Единого государственного реестра недвижимости об объекте недвижимости  
**Описание местоположения земельного участка**

<b>Земельный участок</b>			
(вид объекта недвижимости)			
Лист № ____ Раздела <u>3.2</u>	Всего листов раздела <u>3.2</u> : ____	Всего разделов: ____	Всего листов выписки: ____
<b>03.09.2020 № 99/2020/346137220</b>			
Кадастровый номер:		<b>33:05:000000:355</b>	

Сведения о характерных точках границы земельного участка				
Система координат: Зона №				
Номер точки	Координаты		Описание закрепления на местности	Средняя квадратическая погрешность определения координат характерных точек границ земельного участка, м
	X	Y		
1	2	3	4	5
1246	190023.62	231751.7	626003000000	5
1247	190008.56	231863.88	626003000000	5
1248	189785.8	231886.87	626003000000	5
1249	189742.4	231861.68	626003000000	5
1250	189685.77	231863.63	626003000000	5
1251	189670.15	231807.01	626003000000	5
1252	189631.1	231803.1	626003000000	5
1253	189566.43	231739.86	626003000000	5
1254	189518.48	231758.06	626003000000	5
1255	189492.71	231705.52	626003000000	5
1256	189479.91	231681.35	626003000000	5
1257	189420.43	231547.92	626003000000	5
1258	189418.61	231529.13	626003000000	5
1259	189427.52	231390.34	626003000000	5
1260	189405.88	231373.78	626003000000	5

Государственный регистратор		ФГИС ЕГРН
полное наименование должности	подпись	инициалы, фамилия

М.П.

Выписка из Единого государственного реестра недвижимости об объекте недвижимости  
**Описание местоположения земельного участка**

<b>Земельный участок</b>			
(вид объекта недвижимости)			
Лист № ____ Раздела <u>3.2</u>	Всего листов раздела <u>3.2</u> : ____	Всего разделов: ____	Всего листов выписки: ____
<b>03.09.2020 № 99/2020/346137220</b>			
Кадастровый номер:		<b>33:05:000000:355</b>	

Сведения о характерных точках границы земельного участка				
Система координат: Зона №				
Номер точки	Координаты		Описание закрепления на местности	Средняя квадратическая погрешность определения координат характерных точек границ земельного участка, м
	X	Y		
1	2	3	4	5
1261	189365.13	231237.53	626003000000	5
1262	189337.12	231227.35	626003000000	5
1263	189302.2	231127.78	626003000000	5
1264	189322.45	231060.4	626003000000	5
1265	189343.92	231072.12	626003000000	5
1266	189347.31	231142.04	626003000000	5
1267	189381.68	231206.98	626003000000	5
1268	189368.96	231213.34	626003000000	5
1269	189377.86	231237.54	626003000000	5
1270	189394.42	231240.08	626003000000	5
1271	189423.7	231330.49	626003000000	5
1272	189441.53	231330.49	626003000000	5
1273	189537.02	231513.85	626003000000	5
1274	189519.2	231530.4	626003000000	5
1275	189531.94	231554.6	626003000000	5

Государственный регистратор		ФГИС ЕГРН
полное наименование должности	подпись	инициалы, фамилия

М.П.

Выписка из Единого государственного реестра недвижимости об объекте недвижимости  
**Описание местоположения земельного участка**

<b>Земельный участок</b>			
(вид объекта недвижимости)			
Лист № ____ Раздела <u>3.2</u>	Всего листов раздела <u>3.2</u> : ____	Всего разделов: ____	Всего листов выписки: ____
<b>03.09.2020 № 99/2020/346137220</b>			
Кадастровый номер:		<b>33:05:000000:355</b>	

Сведения о характерных точках границы земельного участка				
Система координат: Зона №				
Номер точки	Координаты		Описание закрепления на местности	Средняя квадратическая погрешность определения координат характерных точек границ земельного участка, м
	X	Y		
1	2	3	4	5
1276	189556.12	231554.6	626003000000	5
1277	189559.94	231504.94	626003000000	5
1278	189734.38	231409.44	626003000000	5
1279	189787.86	231422.17	626003000000	5
1280	189731.84	231619.54	626003000000	5
1281	189845.16	231680.66	626003000000	5
1282	189901.18	231585.16	626003000000	5
1283	189941.92	231597.89	626003000000	5
1284	189983.94	231469.28	626003000000	5
1285	189971.21	231413.26	626003000000	5
1286	189901.18	231352.14	626003000000	5
1287	189975.03	231324.12	626003000000	5
1288	189943.2	231358.5	626003000000	5
1289	189978.85	231392.88	626003000000	5
1290	189982.67	231320.3	626003000000	5

Государственный регистратор		ФГИС ЕГРН
полное наименование должности	подпись	инициалы, фамилия

М.П.

Выписка из Единого государственного реестра недвижимости об объекте недвижимости  
**Описание местоположения земельного участка**

<b>Земельный участок</b>			
(вид объекта недвижимости)			
Лист № ____ Раздела <u>3.2</u>	Всего листов раздела <u>3.2</u> : ____	Всего разделов: ____	Всего листов выписки: ____
<b>03.09.2020 № 99/2020/346137220</b>			
Кадастровый номер:		<b>33:05:000000:355</b>	

Сведения о характерных точках границы земельного участка				
Система координат: Зона №				
Номер точки	Координаты		Описание закрепления на местности	Средняя квадратическая погрешность определения координат характерных точек границ земельного участка, м
	X	Y		
1	2	3	4	5
1291	190003.04	231320.3	626003000000	5
1292	189994.13	231350.86	626003000000	5
1293	189999.22	231358.5	626003000000	5
1294	190038.7	231294.84	626003000000	5
1295	190034.92	231288.23	626003000000	5
1296	190023.42	231268.1	626003000000	5
1297	190064.16	231226.08	626003000000	5
1298	190080.71	231237.54	626003000000	5
1299	190097.26	231206.98	626003000000	5
1300	190076.89	231204.43	626003000000	5
1301	190083.26	231126.76	626003000000	5
1302	190062.88	231128.03	626003000000	5
1303	190067.98	231164.96	626003000000	5
1304	190055.24	231177.69	626003000000	5
1305	190029.78	231150.95	626003000000	5

Государственный регистратор		ФГИС ЕГРН
полное наименование должности	подпись	инициалы, фамилия

М.П.

**Выписка из Единого государственного реестра недвижимости об объекте недвижимости**  
**Описание местоположения земельного участка**

<b>Земельный участок</b>			
(вид объекта недвижимости)			
Лист № ____ Раздела <u>3.2</u>	Всего листов раздела <u>3.2</u> : ____	Всего разделов: ____	Всего листов выписки: ____
<b>03.09.2020 № 99/2020/346137220</b>			
Кадастровый номер:		<b>33:05:000000:355</b>	

Сведения о характерных точках границы земельного участка				
Система координат:				
Зона №				
Номер точки	Координаты		Описание закрепления на местности	Средняя квадратическая погрешность определения координат характерных точек границ земельного участка, м
	X	Y		
1	2	3	4	5
1306	190024.69	231124.21	626003000000	5
1307	190085.8	231083.46	626003000000	5
1308	190051.42	231059.27	626003000000	5
1309	190055.24	230967.59	626003000000	5
1310	190038.7	230948.49	626003000000	5
1311	190029.78	230919.2	626003000000	5
1312	190020.87	230916.66	626003000000	5
1313	190014.5	230976.5	626003000000	5
1314	189991.58	230891.19	626003000000	5
1315	189981.4	230805.88	626003000000	5
1316	189997.95	230802.06	626003000000	5
1317	190029.78	230831.34	626003000000	5
1318	190046.34	230794.42	626003000000	5
1319	190060.34	230813.52	626003000000	5
1320	190073.08	230810.97	626003000000	5

Государственный регистратор		ФГИС ЕГРН
полное наименование должности	подпись	инициалы, фамилия

М.П.

Выписка из Единого государственного реестра недвижимости об объекте недвижимости  
**Описание местоположения земельного участка**

<b>Земельный участок</b>			
(вид объекта недвижимости)			
Лист № ____ Раздела <u>3.2</u>	Всего листов раздела <u>3.2</u> : ____	Всего разделов: ____	Всего листов выписки: ____
<b>03.09.2020 № 99/2020/346137220</b>			
Кадастровый номер:		<b>33:05:000000:355</b>	

Сведения о характерных точках границы земельного участка				
Система координат:				
Зона №				
Номер точки	Координаты		Описание закрепления на местности	Средняя квадратическая погрешность определения координат характерных точек границ земельного участка, м
	X	Y		
1	2	3	4	5
1321	190071.8	230793.14	626003000000	5
1322	190127.3	230784.31	626003000000	5
1323	189986.24	231562.36	626003000000	5
1324	189993.81	231564.53	626003000000	5
1325	189995.97	231572.08	626003000000	5
1326	189988.41	231632.58	626003000000	5
1327	189986.24	231643.39	626003000000	5
1328	189986.24	231662.83	626003000000	5
1329	189985.16	231674.72	626003000000	5
1330	189977.59	231685.52	626003000000	5
1331	189968.95	231688.76	626003000000	5
1332	189949.51	231671.48	626003000000	5
1333	189948.43	231656.36	626003000000	5
1334	189955.99	231636.9	626003000000	5
1335	189963.55	231628.27	626003000000	5

Государственный регистратор		ФГИС ЕГРН
полное наименование должности	подпись	инициалы, фамилия

М.П.



Выписка из Единого государственного реестра недвижимости об объекте недвижимости  
**Описание местоположения земельного участка**

<b>Земельный участок</b>			
(вид объекта недвижимости)			
Лист № ____ Раздела <u>3.2</u>	Всего листов раздела <u>3.2</u> : ____	Всего разделов: ____	Всего листов выписки: ____
<b>03.09.2020 № 99/2020/346137220</b>			
Кадастровый номер:		<b>33:05:000000:355</b>	

Сведения о характерных точках границы земельного участка				
Система координат: Зона №				
Номер точки	Координаты		Описание закрепления на местности	Средняя квадратическая погрешность определения координат характерных точек границ земельного участка, м
	X	Y		
1	2	3	4	5
1336	189970.03	231614.22	626003000000	5
1337	189974.35	231598.02	626003000000	5
1338	189974.35	231578.57	626003000000	5
1339	189977.59	231567.77	626003000000	5
1340	190101.47	231305.46	626003000000	5
1341	190106.42	231314.49	626003000000	5
1342	190104	231324.69	626003000000	5
1343	190105.08	231331.17	626003000000	5
1344	190088.88	231363.58	626003000000	5
1345	190082.39	231372.22	626003000000	5
1346	190074.82	231377.62	626003000000	5
1347	190067.26	231374.38	626003000000	5
1348	190059.7	231358.18	626003000000	5
1349	190088.29	231306.78	626003000000	5
1350	189358.24	229979.02	626003000000	5

Государственный регистратор		ФГИС ЕГРН
полное наименование должности	подпись	инициалы, фамилия

М.П.

Выписка из Единого государственного реестра недвижимости об объекте недвижимости  
**Описание местоположения земельного участка**

<b>Земельный участок</b>			
(вид объекта недвижимости)			
Лист № ____ Раздела <b>3.2</b>	Всего листов раздела <b>3.2</b> : ____	Всего разделов: ____	Всего листов выписки: ____
<b>03.09.2020 № 99/2020/346137220</b>			
Кадастровый номер:		<b>33:05:000000:355</b>	

Сведения о характерных точках границы земельного участка				
Система координат:				
Зона №				
Номер точки	Координаты		Описание закрепления на местности	Средняя квадратическая погрешность определения координат характерных точек границ земельного участка, м
	X	Y		
1	2	3	4	5
1351	189376.52	230032.07	626003000000	5
1352	189386.29	230069.17	626003000000	5
1353	189405.81	230069.17	626003000000	5
1354	189413.62	230157.04	626003000000	5
1355	189439.01	230250.77	626003000000	5
1356	189448.11	230327.11	626003000000	5
1357	189378.48	230399.17	626003000000	5
1358	189358.95	230436.27	626003000000	5
1359	189352.93	230471.99	626003000000	5
1360	189312.09	230518.28	626003000000	5
1361	189322.5	230553.21	626003000000	5
1362	189345.28	230629.58	626003000000	5
1363	189323.8	230694.01	626003000000	5
1364	189275.41	230697.82	626003000000	5
1365	189232.03	230576.86	626003000000	5

Государственный регистратор		ФГИС ЕГРН
полное наименование должности	подпись	инициалы, фамилия

М.П.

Выписка из Единого государственного реестра недвижимости об объекте недвижимости  
**Описание местоположения земельного участка**

<b>Земельный участок</b>			
(вид объекта недвижимости)			
Лист № ____ Раздела <b>3.2</b>	Всего листов раздела <b>3.2</b> : ____	Всего разделов: ____	Всего листов выписки: ____
<b>03.09.2020 № 99/2020/346137220</b>			
Кадастровый номер:		<b>33:05:000000:355</b>	

Сведения о характерных точках границы земельного участка				
Система координат: Зона №				
Номер точки	Координаты		Описание закрепления на местности	Средняя квадратическая погрешность определения координат характерных точек границ земельного участка, м
	X	Y		
1	2	3	4	5
1366	189161.54	230476.28	626003000000	5
1367	189121.3	230477.5	626003000000	5
1368	189077.53	230584.14	626003000000	5
1369	189053.2	230497.78	626003000000	5
1370	189041.86	230457.3	626003000000	5
1371	189067.34	230478.9	626003000000	5
1372	189095.04	230474.54	626003000000	5
1373	189133.52	230468.48	626003000000	5
1374	189156.74	230418.64	626003000000	5
1375	189173.14	230382.86	626003000000	5
1376	189200.34	230323.54	626003000000	5
1377	189245.42	230224.64	626003000000	5
1378	189287.2	230133.76	626003000000	5
1379	189293.82	230119.56	626003000000	5
1380	189323.88	230054.88	626003000000	5

Государственный регистратор		ФГИС ЕГРН
полное наименование должности	подпись	инициалы, фамилия

М.П.

Выписка из Единого государственного реестра недвижимости об объекте недвижимости  
**Описание местоположения земельного участка**

<b>Земельный участок</b>			
(вид объекта недвижимости)			
Лист № ____ Раздела <b>3.2</b>	Всего листов раздела <b>3.2</b> : ____	Всего разделов: ____	Всего листов выписки: ____
<b>03.09.2020 № 99/2020/346137220</b>			
Кадастровый номер:		<b>33:05:000000:355</b>	

Сведения о характерных точках границы земельного участка				
Система координат: Зона №				
Номер точки	Координаты		Описание закрепления на местности	Средняя квадратическая погрешность определения координат характерных точек границ земельного участка, м
	X	Y		
1	2	3	4	5
1381	189335.85	230735.84	626003000000	5
1382	189349.85	230772.77	626003000000	5
1383	189349.85	230807.15	626003000000	5
1384	189321.84	230823.7	626003000000	5
1385	189316.75	230817.34	626003000000	5
1386	189290.83	230738.51	626003000000	5
1387	189288.74	230728.2	626003000000	5
1388	189311.66	230719.29	626003000000	5
1389	189320.57	230720.56	626003000000	5
1390	184574.77	231035.25	626003000000	5
1391	184610.37	231144.23	626003000000	5
1392	184675.11	231245.66	626003000000	5
1393	184784.64	231364.35	626003000000	5
1394	184745.55	231468	626003000000	5
1395	184683.33	231540.45	626003000000	5

Государственный регистратор		ФГИС ЕГРН
полное наименование должности	подпись	инициалы, фамилия

М.П.

Выписка из Единого государственного реестра недвижимости об объекте недвижимости  
**Описание местоположения земельного участка**

<b>Земельный участок</b>			
(вид объекта недвижимости)			
Лист № ____ Раздела <b>3.2</b>	Всего листов раздела <b>3.2</b> : ____	Всего разделов: ____	Всего листов выписки: ____
<b>03.09.2020 № 99/2020/346137220</b>			
Кадастровый номер:		<b>33:05:000000:355</b>	

Сведения о характерных точках границы земельного участка				
Система координат: Зона №				
Номер точки	Координаты		Описание закрепления на местности	Средняя квадратическая погрешность определения координат характерных точек границ земельного участка, м
	X	Y		
1	2	3	4	5
1396	184589.98	231542.66	626003000000	5
1397	184571.64	231182.78	626003000000	5
1398	184411.18	231238.5	626003000000	5
1399	184268.88	231287.94	626003000000	5
1400	183906.78	231413.94	626003000000	5
1401	183904.66	231506.24	626003000000	5
1402	183893.89	231508.23	626003000000	5
1403	183882.95	231244.89	626003000000	5
1404	184084.21	231195.61	626003000000	5
1405	184134.52	231232.71	626003000000	5
1406	184397.81	231189.55	626003000000	5
1407	184377.3	231125.89	626003000000	5
1408	184501.39	231087.04	626003000000	5
1409	184515.42	231044.96	626003000000	5
1410	184524.37	231043.5	626003000000	5

Государственный регистратор		ФГИС ЕГРН
полное наименование должности	подпись	инициалы, фамилия

М.П.

Выписка из Единого государственного реестра недвижимости об объекте недвижимости  
**Описание местоположения земельного участка**

<b>Земельный участок</b>			
(вид объекта недвижимости)			
Лист № ____ Раздела <b>3.2</b>	Всего листов раздела <b>3.2</b> : ____	Всего разделов: ____	Всего листов выписки: ____
<b>03.09.2020 № 99/2020/346137220</b>			
Кадастровый номер:		<b>33:05:000000:355</b>	

Сведения о характерных точках границы земельного участка				
Система координат: Зона №				
Номер точки	Координаты		Описание закрепления на местности	Средняя квадратическая погрешность определения координат характерных точек границ земельного участка, м
	X	Y		
1	2	3	4	5
1411	184025.98	231073.37	626003000000	5
1412	184048.2	231169.05	626003000000	5
1413	184065.4	231181.74	626003000000	5
1414	183882.15	231225.51	626003000000	5
1415	183881.16	231201.89	626003000000	5
1416	183877.27	231105.84	626003000000	5
1417	183961.02	231082.17	626003000000	5
1418	195013.36	213060.73	626003000000	5
1419	195014.94	213077.71	626003000000	5
1420	194971.95	213055.7	626003000000	5
1421	194971.94	213055.69	626003000000	5
1422	194986.62	213049.28	626003000000	5
1423	195003.18	213049.28	626003000000	5
1424	191816.54	214146.44	626003000000	5
1425	191854.59	214172.75	626003000000	5

Государственный регистратор		ФГИС ЕГРН
полное наименование должности	подпись	инициалы, фамилия

М.П.

Выписка из Единого государственного реестра недвижимости об объекте недвижимости  
**Описание местоположения земельного участка**

<b>Земельный участок</b>			
(вид объекта недвижимости)			
Лист № ____ Раздела <u>3.2</u>	Всего листов раздела <u>3.2</u> : ____	Всего разделов: ____	Всего листов выписки: ____
<b>03.09.2020 № 99/2020/346137220</b>			
Кадастровый номер:		<b>33:05:000000:355</b>	

Сведения о характерных точках границы земельного участка				
Система координат:				
Зона №				
Номер точки	Координаты		Описание закрепления на местности	Средняя квадратическая погрешность определения координат характерных точек границ земельного участка, м
	X	Y		
1	2	3	4	5
1426	191897.03	214222.06	626003000000	5
1427	191912.89	214313.38	626003000000	5
1428	191883.15	214425.28	626003000000	5
1429	191877.73	214456.46	626003000000	5
1430	191868.96	214454.07	626003000000	5
1431	191853.07	214421.22	626003000000	5
1432	191865.53	214381.89	626003000000	5
1433	191843.84	214368.33	626003000000	5
1434	191830.27	214342.56	626003000000	5
1435	191831.63	214320.87	626003000000	5
1436	191823.49	214295.11	626003000000	5
1437	191808.58	214281.54	626003000000	5
1438	191790.95	214277.48	626003000000	5
1439	191778.75	214272.06	626003000000	5
1440	191758.41	214253.07	626003000000	5

Государственный регистратор		ФГИС ЕГРН
полное наименование должности	подпись	инициалы, фамилия

М.П.

**Выписка из Единого государственного реестра недвижимости об объекте недвижимости**  
**Описание местоположения земельного участка**

<b>Земельный участок</b>			
(вид объекта недвижимости)			
Лист № ____ Раздела <b>3.2</b>	Всего листов раздела <b>3.2</b> : ____	Всего разделов: ____	Всего листов выписки: ____
<b>03.09.2020 № 99/2020/346137220</b>			
Кадастровый номер:		<b>33:05:000000:355</b>	

Сведения о характерных точках границы земельного участка				
Система координат: Зона №				
Номер точки	Координаты		Описание закрепления на местности	Средняя квадратическая погрешность определения координат характерных точек границ земельного участка, м
	X	Y		
1	2	3	4	5
1441	191738.98	214234.83	626003000000	5
1442	191714.79	214219.22	626003000000	5
1443	191663.63	214210.9	626003000000	5
1444	191621.05	214205.61	626003000000	5
1445	191558.31	214161.53	626003000000	5
1446	191548.11	214124.42	626003000000	5
1447	191548.14	214048.6	626003000000	5
1448	191552.59	214021.82	626003000000	5
1449	191540.18	213992.39	626003000000	5
1450	191534.19	213971.74	626003000000	5
1451	191500.56	213934.79	626003000000	5
1452	191502.62	213912.84	626003000000	5
1453	191477.26	213869.18	626003000000	5
1454	191476.42	213840.2	626003000000	5
1455	191501.09	213794.88	626003000000	5

Государственный регистратор		ФГИС ЕГРН
полное наименование должности	подпись	инициалы, фамилия

М.П.



Выписка из Единого государственного реестра недвижимости об объекте недвижимости  
**Описание местоположения земельного участка**

<b>Земельный участок</b>			
(вид объекта недвижимости)			
Лист № ____ Раздела <b>3.2</b>	Всего листов раздела <b>3.2</b> : ____	Всего разделов: ____	Всего листов выписки: ____
<b>03.09.2020 № 99/2020/346137220</b>			
Кадастровый номер:		<b>33:05:000000:355</b>	

Сведения о характерных точках границы земельного участка				
Система координат:				
Зона №				
Номер точки	Координаты		Описание закрепления на местности	Средняя квадратическая погрешность определения координат характерных точек границ земельного участка, м
	X	Y		
1	2	3	4	5
1456	191518.87	213794.23	626003000000	5
1457	191524.61	213836.96	626003000000	5
1458	191538.29	213864.06	626003000000	5
1459	191566.79	213917.09	626003000000	5
1460	191598	213947.81	626003000000	5
1461	191620.67	213997.16	626003000000	5
1462	191629.15	214027.98	626003000000	5
1463	191648.68	214068.15	626003000000	5
1464	191686.54	214086.29	626003000000	5
1465	191719.09	214089.01	626003000000	5
1466	191767.68	214109.25	626003000000	5
1467	185671.57	214024.35	626003000000	5
1468	185683.92	214061.4	626003000000	5
1469	185644.4	214145.38	626003000000	5
1470	185659.22	214236.76	626003000000	5

Государственный регистратор		ФГИС ЕГРН
полное наименование должности	подпись	инициалы, фамилия

М.П.

**Выписка из Единого государственного реестра недвижимости об объекте недвижимости**  
**Описание местоположения земельного участка**

<b>Земельный участок</b>			
(вид объекта недвижимости)			
Лист № ____ Раздела <u>3.2</u>	Всего листов раздела <u>3.2</u> : ____	Всего разделов: ____	Всего листов выписки: ____
<b>03.09.2020 № 99/2020/346137220</b>			
Кадастровый номер:		<b>33:05:000000:355</b>	

Сведения о характерных точках границы земельного участка				
Система координат: Зона №				
Номер точки	Координаты		Описание закрепления на местности	Средняя квадратическая погрешность определения координат характерных точек границ земельного участка, м
	X	Y		
1	2	3	4	5
1471	185691.33	214241.7	626003000000	5
1472	185623.29	214349.84	626003000000	5
1473	185569.74	214359.22	626003000000	5
1474	185567.04	214359.68	626003000000	5
1475	185566.98	214359.56	626003000000	5
1476	185598.52	214213.69	626003000000	5
1477	185619.7	214115.74	626003000000	5
1478	184780.28	213070.16	626003000000	5
1479	184781.8	213070.36	626003000000	5
1480	184854.01	213078.73	626003000000	5
1481	184855.79	213111.77	626003000000	5
1482	184756.41	213099.47	626003000000	5
1483	184716.27	213107.17	626003000000	5
1484	184705.2	213138.25	626003000000	5
1485	184650.86	213174.06	626003000000	5

Государственный регистратор		ФГИС ЕГРН
полное наименование должности	подпись	инициалы, фамилия

М.П.

Выписка из Единого государственного реестра недвижимости об объекте недвижимости  
**Описание местоположения земельного участка**

<b>Земельный участок</b>			
(вид объекта недвижимости)			
Лист № ____ Раздела <u>3.2</u>	Всего листов раздела <u>3.2</u> : ____	Всего разделов: ____	Всего листов выписки: ____
<b>03.09.2020 № 99/2020/346137220</b>			
Кадастровый номер:		<b>33:05:000000:355</b>	

Сведения о характерных точках границы земельного участка				
Система координат:				
Зона №				
Номер точки	Координаты		Описание закрепления на местности	Средняя квадратическая погрешность определения координат характерных точек границ земельного участка, м
	X	Y		
1	2	3	4	5
1486	184649.62	213209.88	626003000000	5
1487	184607.63	213249.4	626003000000	5
1488	184550.83	213272.86	626003000000	5
1489	184528.6	213303.74	626003000000	5
1490	184540.95	213345.73	626003000000	5
1491	184608.87	213340.79	626003000000	5
1492	184623.69	213407.48	626003000000	5
1493	184661.97	213432.18	626003000000	5
1494	184655.84	213460.3	626003000000	5
1495	184640.98	213528.5	626003000000	5
1496	184607.64	213522.33	626003000000	5
1497	184606.1	213458.22	626003000000	5
1498	184583.24	213420.2	626003000000	5
1499	184522.04	213318.28	626003000000	5
1500	184500.34	213282.16	626003000000	5

Государственный регистратор		ФГИС ЕГРН
полное наименование должности	подпись	инициалы, фамилия

М.П.

Выписка из Единого государственного реестра недвижимости об объекте недвижимости  
**Описание местоположения земельного участка**

<b>Земельный участок</b>			
(вид объекта недвижимости)			
Лист № ____ Раздела <b>3.2</b>	Всего листов раздела <b>3.2</b> : ____	Всего разделов: ____	Всего листов выписки: ____
<b>03.09.2020 № 99/2020/346137220</b>			
Кадастровый номер:		<b>33:05:000000:355</b>	

Сведения о характерных точках границы земельного участка				
Система координат:				
Зона №				
Номер точки	Координаты		Описание закрепления на местности	Средняя квадратическая погрешность определения координат характерных точек границ земельного участка, м
	X	Y		
1	2	3	4	5
1501	184657.96	213095.84	626003000000	5
1502	186423.88	220634.51	626003000000	5
1503	186479.9	220648.52	626003000000	5
1504	186465.9	220716	626003000000	5
1505	186439.16	220716	626003000000	5
1506	186435.34	220696.9	626003000000	5
1507	186420.06	220682.9	626003000000	5
1508	186371.68	220699.45	626003000000	5
1509	186342.39	220733.83	626003000000	5
1510	186355.12	220761.84	626003000000	5
1511	186306.74	220773.3	626003000000	5
1512	186286.37	220747.84	626003000000	5
1513	186269.81	220677.8	626003000000	5
1514	186210.04	220752.14	626003000000	5
1515	186192.14	220737.65	626003000000	5

Государственный регистратор		ФГИС ЕГРН
полное наименование должности	подпись	инициалы, фамилия

М.П.

Выписка из Единого государственного реестра недвижимости об объекте недвижимости  
**Описание местоположения земельного участка**

<b>Земельный участок</b>			
(вид объекта недвижимости)			
Лист № ____ Раздела <b>3.2</b>	Всего листов раздела <b>3.2</b> : ____	Всего разделов: ____	Всего листов выписки: ____
<b>03.09.2020 № 99/2020/346137220</b>			
Кадастровый номер:		<b>33:05:000000:355</b>	

Сведения о характерных точках границы земельного участка				
Система координат:				
Зона №				
Номер точки	Координаты		Описание закрепления на местности	Средняя квадратическая погрешность определения координат характерных точек границ земельного участка, м
	X	Y		
1	2	3	4	5
1516	186187.05	220700.72	626003000000	5
1517	186245.62	220666.34	626003000000	5
1518	186282.55	220656.16	626003000000	5
1519	186319.46	220666.38	626003000000	5
1520	186334.75	220631.96	626003000000	5
1521	187428.05	222885.87	626003000000	5
1522	187406.04	222925.75	626003000000	5
1523	187451.43	222967.02	626003000000	5
1524	187481.69	222950.51	626003000000	5
1525	187499.57	222983.52	626003000000	5
1526	187496.82	223031.66	626003000000	5
1527	187535.33	223123.81	626003000000	5
1528	187544.95	223204.96	626003000000	5
1529	187465.18	223284.73	626003000000	5
1530	187313.89	223411.26	626003000000	5

Государственный регистратор		ФГИС ЕГРН
полное наименование должности	подпись	инициалы, фамилия

М.П.

Выписка из Единого государственного реестра недвижимости об объекте недвижимости  
**Описание местоположения земельного участка**

<b>Земельный участок</b>			
(вид объекта недвижимости)			
Лист № ____ Раздела <u>3.2</u>	Всего листов раздела <u>3.2</u> : ____	Всего разделов: ____	Всего листов выписки: ____
<b>03.09.2020 № 99/2020/346137220</b>			
Кадастровый номер:		<b>33:05:000000:355</b>	

Сведения о характерных точках границы земельного участка				
Система координат:				
Зона №				
Номер точки	Координаты		Описание закрепления на местности	Средняя квадратическая погрешность определения координат характерных точек границ земельного участка, м
	X	Y		
1	2	3	4	5
1531	187307.01	223469.03	626003000000	5
1532	187201.8	223554.3	626003000000	5
1533	187242.37	223556.37	626003000000	5
1534	187353.09	223469.72	626003000000	5
1535	187375.09	223475.22	626003000000	5
1536	187399.16	223466.28	626003000000	5
1537	187424.74	223519.64	626003000000	5
1538	187489.61	223444.75	626003000000	5
1539	187479.42	223426.92	626003000000	5
1540	187489.61	223407.82	626003000000	5
1541	187540.54	223424.38	626003000000	5
1542	187680.6	223363.26	626003000000	5
1543	187708.61	223336.52	626003000000	5
1544	187777.37	223308.5	626003000000	5
1545	188049.85	223223.19	626003000000	5

Государственный регистратор		ФГИС ЕГРН
полное наименование должности	подпись	инициалы, фамилия

М.П.

Выписка из Единого государственного реестра недвижимости об объекте недвижимости  
**Описание местоположения земельного участка**

<b>Земельный участок</b>			
(вид объекта недвижимости)			
Лист № ____ Раздела <b>3.2</b>	Всего листов раздела <b>3.2</b> : ____	Всего разделов: ____	Всего листов выписки: ____
<b>03.09.2020 № 99/2020/346137220</b>			
Кадастровый номер:		<b>33:05:000000:355</b>	

Сведения о характерных точках границы земельного участка				
Система координат:				
Зона №				
Номер точки	Координаты		Описание закрепления на местности	Средняя квадратическая погрешность определения координат характерных точек границ земельного участка, м
	X	Y		
1	2	3	4	5
1546	188122.42	223213	626003000000	5
1547	188124.29	223215.47	626003000000	5
1548	188137.53	223232.9	626003000000	5
1549	188174.63	223281.76	626003000000	5
1550	188193.76	223307.41	626003000000	5
1551	188061.24	223349.86	626003000000	5
1552	188027.45	223379.89	626003000000	5
1553	188017.75	223426.72	626003000000	5
1554	187651.33	223490.76	626003000000	5
1555	187568.83	223505.18	626003000000	5
1556	187555.41	223556.17	626003000000	5
1557	187427.89	223577.97	626003000000	5
1558	187426.68	223597.98	626003000000	5
1559	187397.64	223596.6	626003000000	5
1560	187280.32	223600.8	626003000000	5

Государственный регистратор		ФГИС ЕГРН
полное наименование должности	подпись	инициалы, фамилия

М.П.

Выписка из Единого государственного реестра недвижимости об объекте недвижимости  
**Описание местоположения земельного участка**

<b>Земельный участок</b>			
(вид объекта недвижимости)			
Лист № ____ Раздела <u>3.2</u>	Всего листов раздела <u>3.2</u> : ____	Всего разделов: ____	Всего листов выписки: ____
<b>03.09.2020 № 99/2020/346137220</b>			
Кадастровый номер:		<b>33:05:000000:355</b>	

Сведения о характерных точках границы земельного участка				
Система координат: Зона №				
Номер точки	Координаты		Описание закрепления на местности	Средняя квадратическая погрешность определения координат характерных точек границ земельного участка, м
	X	Y		
1	2	3	4	5
1561	187205.89	223604.57	626003000000	5
1562	187173.06	223603.6	626003000000	5
1563	187135.37	223607.1	626003000000	5
1564	187134.51	223594.8	626003000000	5
1565	187075.58	223592.87	626003000000	5
1566	186970.8	223575.59	626003000000	5
1567	186696.05	223474.82	626003000000	5
1568	186327.5	223312.6	626003000000	5
1569	186327.68	223312.34	626003000000	5
1570	186190.66	223228.4	626003000000	5
1571	186053.66	223229.42	626003000000	5
1572	186001.5	223222.16	626003000000	5
1573	185759.8	223188.36	626003000000	5
1574	185458.64	223262.64	626003000000	5
1575	185151.96	223333.37	626003000000	5

Государственный регистратор		ФГИС ЕГРН
полное наименование должности	подпись	инициалы, фамилия

М.П.



Выписка из Единого государственного реестра недвижимости об объекте недвижимости  
**Описание местоположения земельного участка**

<b>Земельный участок</b>			
(вид объекта недвижимости)			
Лист № ____ Раздела <b>3.2</b>	Всего листов раздела <b>3.2</b> : ____	Всего разделов: ____	Всего листов выписки: ____
<b>03.09.2020 № 99/2020/346137220</b>			
Кадастровый номер:		<b>33:05:000000:355</b>	

Сведения о характерных точках границы земельного участка				
Система координат: Зона №				
Номер точки	Координаты		Описание закрепления на местности	Средняя квадратическая погрешность определения координат характерных точек границ земельного участка, м
	X	Y		
1	2	3	4	5
1576	184848.56	223086.1	626003000000	5
1577	184831.56	223072.24	626003000000	5
1578	184831	223065.66	626003000000	5
1579	184838.66	223046.2	626003000000	5
1580	184851.39	223041.1	626003000000	5
1581	184876.86	223038.56	626003000000	5
1582	184908.69	223037.28	626003000000	5
1583	184927.79	223044.92	626003000000	5
1584	184926.51	223053.84	626003000000	5
1585	184874.62	223093.67	626003000000	5
1586	184953.16	223159.9	626003000000	5
1587	184992.72	223144.24	626003000000	5
1588	185029.76	223137.57	626003000000	5
1589	185029.65	223164.62	626003000000	5
1590	185063.11	223168.06	626003000000	5

Государственный регистратор		ФГИС ЕГРН
полное наименование должности	подпись	инициалы, фамилия

М.П.

Выписка из Единого государственного реестра недвижимости об объекте недвижимости  
**Описание местоположения земельного участка**

<b>Земельный участок</b>			
(вид объекта недвижимости)			
Лист № ____ Раздела <b>3.2</b>	Всего листов раздела <b>3.2</b> : ____	Всего разделов: ____	Всего листов выписки: ____
<b>03.09.2020 № 99/2020/346137220</b>			
Кадастровый номер:		<b>33:05:000000:355</b>	

Сведения о характерных точках границы земельного участка				
Система координат: Зона №				
Номер точки	Координаты		Описание закрепления на местности	Средняя квадратическая погрешность определения координат характерных точек границ земельного участка, м
	X	Y		
1	2	3	4	5
1591	185103.5	223207.91	626003000000	5
1592	185173.53	223190.08	626003000000	5
1593	185192.63	223172.26	626003000000	5
1594	185216.82	223153.16	626003000000	5
1595	185251.2	223168.44	626003000000	5
1596	185283.03	223169.71	626003000000	5
1597	185378.53	223144.24	626003000000	5
1598	185379.8	223165.89	626003000000	5
1599	185407.81	223165.89	626003000000	5
1600	185421.82	223148.06	626003000000	5
1601	185465.11	223122.6	626003000000	5
1602	185479.11	223148.06	626003000000	5
1603	185500.76	223160.8	626003000000	5
1604	185528.77	223145.52	626003000000	5
1605	185561.88	223183.72	626003000000	5

Государственный регистратор		ФГИС ЕГРН
полное наименование должности	подпись	инициалы, фамилия

М.П.

Выписка из Единого государственного реестра недвижимости об объекте недвижимости  
**Описание местоположения земельного участка**

<b>Земельный участок</b>			
(вид объекта недвижимости)			
Лист № ____ Раздела <u>3.2</u>	Всего листов раздела <u>3.2</u> : ____	Всего разделов: ____	Всего листов выписки: ____
<b>03.09.2020 № 99/2020/346137220</b>			
Кадастровый номер:		<b>33:05:000000:355</b>	

Сведения о характерных точках границы земельного участка				
Система координат: Зона №				
Номер точки	Координаты		Описание закрепления на местности	Средняя квадратическая погрешность определения координат характерных точек границ земельного участка, м
	X	Y		
1	2	3	4	5
1606	185579.7	223178.62	626003000000	5
1607	185589.89	223174.8	626003000000	5
1608	185601.35	223177.35	626003000000	5
1609	185616.63	223187.54	626003000000	5
1610	185626.81	223179.9	626003000000	5
1611	185630.63	223169.71	626003000000	5
1612	185634.45	223158.25	626003000000	5
1613	185644.64	223150.61	626003000000	5
1614	185685.38	223163.34	626003000000	5
1615	185662.46	223172.26	626003000000	5
1616	185647.18	223193.9	626003000000	5
1617	185645.7	223196.88	626003000000	5
1618	185768.7	223178.9	626003000000	5
1619	185868.54	223188.98	626003000000	5
1620	185819.52	223140.75	626003000000	5

Государственный регистратор		ФГИС ЕГРН
полное наименование должности	подпись	инициалы, фамилия

М.П.

Выписка из Единого государственного реестра недвижимости об объекте недвижимости  
**Описание местоположения земельного участка**

<b>Земельный участок</b>			
(вид объекта недвижимости)			
Лист № ____ Раздела <u>3.2</u>	Всего листов раздела <u>3.2</u> : ____	Всего разделов: ____	Всего листов выписки: ____
<b>03.09.2020 № 99/2020/346137220</b>			
Кадастровый номер:		<b>33:05:000000:355</b>	

Сведения о характерных точках границы земельного участка				
Система координат: Зона №				
Номер точки	Координаты		Описание закрепления на местности	Средняя квадратическая погрешность определения координат характерных точек границ земельного участка, м
	X	Y		
1	2	3	4	5
1621	185633.18	223103.5	626003000000	5
1622	185694.77	223097.25	626003000000	5
1623	185824.51	223098.08	626003000000	5
1624	185908.94	223086.33	626003000000	5
1625	185968.77	223098.71	626003000000	5
1626	186006.83	223089.74	626003000000	5
1627	186111.81	223065.01	626003000000	5
1628	186188.14	223071.2	626003000000	5
1629	186201.89	223109.02	626003000000	5
1630	186257.6	223131.03	626003000000	5
1631	186250.72	223189.48	626003000000	5
1632	186283.73	223206.68	626003000000	5
1633	186302.98	223194.98	626003000000	5
1634	186333.24	223206.68	626003000000	5
1635	186358.69	223232.81	626003000000	5

Государственный регистратор		ФГИС ЕГРН
полное наименование должности	подпись	инициалы, фамилия

М.П.

Выписка из Единого государственного реестра недвижимости об объекте недвижимости  
**Описание местоположения земельного участка**

<b>Земельный участок</b>			
(вид объекта недвижимости)			
Лист № ____ Раздела <b>3.2</b>	Всего листов раздела <b>3.2</b> : ____	Всего разделов: ____	Всего листов выписки: ____
<b>03.09.2020 № 99/2020/346137220</b>			
Кадастровый номер:		<b>33:05:000000:355</b>	

Сведения о характерных точках границы земельного участка				
Система координат:				
Зона №				
Номер точки	Координаты		Описание закрепления на местности	Средняя квадратическая погрешность определения координат характерных точек границ земельного участка, м
	X	Y		
1	2	3	4	5
1636	186387.31	223258.06	626003000000	5
1637	186393.76	223263.75	626003000000	5
1638	186412.33	223274.76	626003000000	5
1639	186459.28	223259.47	626003000000	5
1640	186525.8	223276.13	626003000000	5
1641	186587	223273.38	626003000000	5
1642	186720.41	223379.97	626003000000	5
1643	186743.79	223366.22	626003000000	5
1644	186767.86	223371.72	626003000000	5
1645	186789.18	223367.59	626003000000	5
1646	186773.36	223331.84	626003000000	5
1647	186798.81	223267.19	626003000000	5
1648	186787.12	223223.87	626003000000	5
1649	186823.13	223257.16	626003000000	5
1650	186824.25	223251.72	626003000000	5

Государственный регистратор		ФГИС ЕГРН
полное наименование должности	подпись	инициалы, фамилия

М.П.

Выписка из Единого государственного реестра недвижимости об объекте недвижимости  
**Описание местоположения земельного участка**

<b>Земельный участок</b>			
(вид объекта недвижимости)			
Лист № ____ Раздела <u>3.2</u>	Всего листов раздела <u>3.2</u> : ____	Всего разделов: ____	Всего листов выписки: ____
<b>03.09.2020 № 99/2020/346137220</b>			
Кадастровый номер:		<b>33:05:000000:355</b>	

Сведения о характерных точках границы земельного участка				
Система координат:				
Зона №				
Номер точки	Координаты		Описание закрепления на местности	Средняя квадратическая погрешность определения координат характерных точек границ земельного участка, м
	X	Y		
1	2	3	4	5
1651	186792.62	223147.19	626003000000	5
1652	186855.89	223169.2	626003000000	5
1653	186860.01	223144.44	626003000000	5
1654	186816	223111.43	626003000000	5
1655	186811.87	223078.42	626003000000	5
1656	186839.38	223038.53	626003000000	5
1657	186798.12	223016.53	626003000000	5
1658	186844.88	223004.15	626003000000	5
1659	186904.03	223027.53	626003000000	5
1660	187007.18	223118.31	626003000000	5
1661	187022.31	223089.42	626003000000	5
1662	186905.4	222982.14	626003000000	5
1663	186898.52	222920.25	626003000000	5
1664	186872.39	222923	626003000000	5
1665	186882.02	222978.02	626003000000	5

Государственный регистратор		ФГИС ЕГРН
полное наименование должности	подпись	инициалы, фамилия

М.П.

Выписка из Единого государственного реестра недвижимости об объекте недвижимости  
**Описание местоположения земельного участка**

<b>Земельный участок</b>			
(вид объекта недвижимости)			
Лист № ____ Раздела <b>3.2</b>	Всего листов раздела <b>3.2</b> : ____	Всего разделов: ____	Всего листов выписки: ____
<b>03.09.2020 № 99/2020/346137220</b>			
Кадастровый номер:		<b>33:05:000000:355</b>	

Сведения о характерных точках границы земельного участка				
Система координат:				
Зона №				
Номер точки	Координаты		Описание закрепления на местности	Средняя квадратическая погрешность определения координат характерных точек границ земельного участка, м
	X	Y		
1	2	3	4	5
1666	186820.13	222953.26	626003000000	5
1667	186847.63	222921.63	626003000000	5
1668	186839.38	222905.12	626003000000	5
1669	186805	222938.13	626003000000	5
1670	186777.49	222872.11	626003000000	5
1671	186928.78	222878.99	626003000000	5
1672	186974.17	222962.89	626003000000	5
1673	187003.05	222965.64	626003000000	5
1674	187029.19	222950.51	626003000000	5
1675	187063.57	222984.89	626003000000	5
1676	187073.2	222972.52	626003000000	5
1677	187053.94	222951.89	626003000000	5
1678	187059.44	222942.26	626003000000	5
1679	187141.97	222997.27	626003000000	5
1680	187155.72	223082.55	626003000000	5

Государственный регистратор		ФГИС ЕГРН
полное наименование должности	подпись	инициалы, фамилия

М.П.

Выписка из Единого государственного реестра недвижимости об объекте недвижимости  
**Описание местоположения земельного участка**

<b>Земельный участок</b>			
(вид объекта недвижимости)			
Лист № ____ Раздела <b>3.2</b>	Всего листов раздела <b>3.2</b> : ____	Всего разделов: ____	Всего листов выписки: ____
<b>03.09.2020 № 99/2020/346137220</b>			
Кадастровый номер:		<b>33:05:000000:355</b>	

Сведения о характерных точках границы земельного участка				
Система координат: Зона №				
Номер точки	Координаты		Описание закрепления на местности	Средняя квадратическая погрешность определения координат характерных точек границ земельного участка, м
	X	Y		
1	2	3	4	5
1681	187178.42	223086.34	626003000000	5
1682	187180.48	223099.05	626003000000	5
1683	187162.6	223170.57	626003000000	5
1684	187236.87	223158.19	626003000000	5
1685	187316.64	223129.31	626003000000	5
1686	187307.01	223104.55	626003000000	5
1687	187344.15	223090.8	626003000000	5
1688	187323.52	222991.77	626003000000	5
1689	187286.38	222957.39	626003000000	5
1690	187315.26	222950.51	626003000000	5
1691	187356.53	223015.15	626003000000	5
1692	187360.65	222986.27	626003000000	5
1693	187330.39	222928.5	626003000000	5
1694	187254.75	222939.51	626003000000	5
1695	187214.86	222916.13	626003000000	5

Государственный регистратор		ФГИС ЕГРН
полное наименование должности	подпись	инициалы, фамилия

М.П.



Выписка из Единого государственного реестра недвижимости об объекте недвижимости  
**Описание местоположения земельного участка**

<b>Земельный участок</b>			
(вид объекта недвижимости)			
Лист № ____ Раздела <b>3.2</b>	Всего листов раздела <b>3.2</b> : ____	Всего разделов: ____	Всего листов выписки: ____
<b>03.09.2020 № 99/2020/346137220</b>			
Кадастровый номер:		<b>33:05:000000:355</b>	

Сведения о характерных точках границы земельного участка				
Система координат:				
Зона №				
Номер точки	Координаты		Описание закрепления на местности	Средняя квадратическая погрешность определения координат характерных точек границ земельного участка, м
	X	Y		
1	2	3	4	5
1696	187213.49	222883.12	626003000000	5
1697	187253.37	222903.75	626003000000	5
1698	187311.14	222905.12	626003000000	5
1699	187344.15	222878.99	626003000000	5
1700	187177.73	223445.65	626003000000	5
1701	187191.48	223474.53	626003000000	5
1702	187048.44	223453.9	626003000000	5
1703	187051.19	223418.14	626003000000	5
1704	187081.45	223411.26	626003000000	5
1705	187137.84	223440.15	626003000000	5
1706	187407.42	223147.19	626003000000	5
1707	187371.66	223225.59	626003000000	5
1708	187404.66	223225.59	626003000000	5
1709	187344.15	223284.73	626003000000	5
1710	187275.38	223308.11	626003000000	5

Государственный регистратор		ФГИС ЕГРН
полное наименование должности	подпись	инициалы, фамилия

М.П.

Выписка из Единого государственного реестра недвижимости об объекте недвижимости  
**Описание местоположения земельного участка**

<b>Земельный участок</b>			
(вид объекта недвижимости)			
Лист № ____ Раздела <b>3.2</b>	Всего листов раздела <b>3.2</b> : ____	Всего разделов: ____	Всего листов выписки: ____
<b>03.09.2020 № 99/2020/346137220</b>			
Кадастровый номер:		<b>33:05:000000:355</b>	

Сведения о характерных точках границы земельного участка				
Система координат: Зона №				
Номер точки	Координаты		Описание закрепления на местности	Средняя квадратическая погрешность определения координат характерных точек границ земельного участка, м
	X	Y		
1	2	3	4	5
1711	187242.37	223361.75	626003000000	5
1712	187199.73	223356.25	626003000000	5
1713	187180.48	223287.48	626003000000	5
1714	187224.49	223203.58	626003000000	5
1715	187276.75	223200.83	626003000000	5
1716	187275.38	223171.95	626003000000	5
1717	187345.52	223133.44	626003000000	5
1718	187371.66	223156.82	626003000000	5
1719	187104.83	223514.42	626003000000	5
1720	187037.44	223536.42	626003000000	5
1721	187015.43	223513.04	626003000000	5
1722	187019.7	223563.37	626003000000	5
1723	187006.71	223559.98	626003000000	5
1724	186901.27	223445.65	626003000000	5
1725	186868.27	223295.73	626003000000	5

Государственный регистратор		ФГИС ЕГРН
полное наименование должности	подпись	инициалы, фамилия

М.П.

Выписка из Единого государственного реестра недвижимости об объекте недвижимости  
**Описание местоположения земельного участка**

<b>Земельный участок</b>			
(вид объекта недвижимости)			
Лист № ____ Раздела <u>3.2</u>	Всего листов раздела <u>3.2</u> : ____	Всего разделов: ____	Всего листов выписки: ____
<b>03.09.2020 № 99/2020/346137220</b>			
Кадастровый номер:		<b>33:05:000000:355</b>	

Сведения о характерных точках границы земельного участка				
Система координат:				
Зона №				
Номер точки	Координаты		Описание закрепления на местности	Средняя квадратическая погрешность определения координат характерных точек границ земельного участка, м
	X	Y		
1	2	3	4	5
1726	186862.76	223275.1	626003000000	5
1727	186875.14	223262.72	626003000000	5
1728	186906.78	223277.85	626003000000	5
1729	186928.78	223341.12	626003000000	5
1730	186968.67	223294.36	626003000000	5
1731	186979.67	223305.36	626003000000	5
1732	186949.41	223363.12	626003000000	5
1733	187031.94	223466.28	626003000000	5
1734	187041.56	223496.54	626003000000	5
1735	187062.19	223189.83	626003000000	5
1736	187091.08	223229.71	626003000000	5
1737	187075.95	223292.98	626003000000	5
1738	187056.69	223259.97	626003000000	5
1739	186910.9	223200.83	626003000000	5
1740	186916.4	223167.82	626003000000	5

Государственный регистратор		ФГИС ЕГРН
полное наименование должности	подпись	инициалы, фамилия

М.П.

Выписка из Единого государственного реестра недвижимости об объекте недвижимости  
**Описание местоположения земельного участка**

<b>Земельный участок</b>			
(вид объекта недвижимости)			
Лист № ____ Раздела <b>3.2</b>	Всего листов раздела <b>3.2</b> : ____	Всего разделов: ____	Всего листов выписки: ____
<b>03.09.2020 № 99/2020/346137220</b>			
Кадастровый номер:		<b>33:05:000000:355</b>	

Сведения о характерных точках границы земельного участка				
Система координат:				
Зона №				
Номер точки	Координаты		Описание закрепления на местности	Средняя квадратическая погрешность определения координат характерных точек границ земельного участка, м
	X	Y		
1	2	3	4	5
1741	186971.42	223167.82	626003000000	5
1742	187033.31	223196.7	626003000000	5
1743	185258.38	221842.98	626003000000	5
1744	185237.06	221883.56	626003000000	5
1745	185259.76	221918.63	626003000000	5
1746	185285.2	221911.75	626003000000	5
1747	185300.37	221928.3	626003000000	5
1748	185281.07	221946.14	626003000000	5
1749	185216.43	221935.13	626003000000	5
1750	185169.67	221987.4	626003000000	5
1751	185121.53	221878.74	626003000000	5
1752	185091.27	221866.37	626003000000	5
1753	185087.71	221860.63	626003000000	5
1754	185094.06	221832.35	626003000000	5
1755	185118.92	221821.74	626003000000	5

Государственный регистратор		ФГИС ЕГРН
полное наименование должности	подпись	инициалы, фамилия

М.П.

Выписка из Единого государственного реестра недвижимости об объекте недвижимости  
**Описание местоположения земельного участка**

<b>Земельный участок</b>			
(вид объекта недвижимости)			
Лист № ____ Раздела <b>3.2</b>	Всего листов раздела <b>3.2</b> : ____	Всего разделов: ____	Всего листов выписки: ____
<b>03.09.2020 № 99/2020/346137220</b>			
Кадастровый номер:		<b>33:05:000000:355</b>	

Сведения о характерных точках границы земельного участка				
Система координат:				
Зона №				
Номер точки	Координаты		Описание закрепления на местности	Средняя квадратическая погрешность определения координат характерных точек границ земельного участка, м
	X	Y		
1	2	3	4	5
1756	185145.21	221830.4	626003000000	5
1757	185154.76	221847.86	626003000000	5
1758	185151.85	221867.42	626003000000	5
1759	185148.31	221898.28	626003000000	5
1760	185151.5	221909.98	626003000000	5
1761	185155.75	221915.3	626003000000	5
1762	185168.51	221920.62	626003000000	5
1763	185184.47	221920.62	626003000000	5
1764	185196.17	221915.3	626003000000	5
1765	185204.67	221896.16	626003000000	5
1766	185220.62	221860	626003000000	5
1767	185224.68	221842.98	626003000000	5
1768	184309.98	221899.5	626003000000	5
1769	184287.33	221962.59	626003000000	5
1770	184273.33	221965.14	626003000000	5

Государственный регистратор		ФГИС ЕГРН
полное наименование должности	подпись	инициалы, фамилия

М.П.

Выписка из Единого государственного реестра недвижимости об объекте недвижимости  
**Описание местоположения земельного участка**

<b>Земельный участок</b>			
(вид объекта недвижимости)			
Лист № ____ Раздела <b>3.2</b>	Всего листов раздела <b>3.2</b> : ____	Всего разделов: ____	Всего листов выписки: ____
<b>03.09.2020 № 99/2020/346137220</b>			
Кадастровый номер:		<b>33:05:000000:355</b>	

Сведения о характерных точках границы земельного участка				
Система координат:				
Зона №				
Номер точки	Координаты		Описание закрепления на местности	Средняя квадратическая погрешность определения координат характерных точек границ земельного участка, м
	X	Y		
1	2	3	4	5
1771	184263.14	221961.32	626003000000	5
1772	184254.23	221953.68	626003000000	5
1773	184245.31	221933.31	626003000000	5
1774	184247.86	221919.3	626003000000	5
1775	184238.95	221896.38	626003000000	5
1776	184245.31	221886.19	626003000000	5
1777	184256.77	221887.47	626003000000	5
1778	184284.79	221882.37	626003000000	5
1779	186265.65	229563.21	626003000000	5
1780	186187.98	229621.63	626003000000	5
1781	185905.01	229246.06	626003000000	5
1782	185806.61	229312.69	626003000000	5
1783	185803.34	229314.91	626003000000	5
1784	185912.02	229181.1	626003000000	5
1785	186064.82	229437.04	626003000000	5

Государственный регистратор		ФГИС ЕГРН
полное наименование должности	подпись	инициалы, фамилия

М.П.

Выписка из Единого государственного реестра недвижимости об объекте недвижимости  
**Описание местоположения земельного участка**

<b>Земельный участок</b>			
(вид объекта недвижимости)			
Лист № ____ Раздела <u>3.2</u>	Всего листов раздела <u>3.2</u> : ____	Всего разделов: ____	Всего листов выписки: ____
<b>03.09.2020 № 99/2020/346137220</b>			
Кадастровый номер:		<b>33:05:000000:355</b>	

Сведения о характерных точках границы земельного участка				
Система координат: Зона №				
Номер точки	Координаты		Описание закрепления на местности	Средняя квадратическая погрешность определения координат характерных точек границ земельного участка, м
	X	Y		
1	2	3	4	5
1786	190892.86	226517.1	626003000000	5
1787	190940.61	226563.24	626003000000	5
1788	190835.23	226686.14	626003000000	5
1789	190810.9	226633.63	626003000000	5
1790	190764.23	226669.7	626003000000	5
1791	190762.46	226671.06	626003000000	5
1792	190705.89	226561.92	626003000000	5
1793	190723.82	226532.47	626003000000	5
1794	190810.9	226514.54	626003000000	5
1795	190429.81	229421.16	626003000000	5
1796	190373.81	229430.56	626003000000	5
1797	190350.11	229405.92	626003000000	5
1798	190282.41	229335.53	626003000000	5
1799	190373.22	229389.12	626003000000	5
1800	190605.59	229630.59	626003000000	5

Государственный регистратор		ФГИС ЕГРН
полное наименование должности	подпись	инициалы, фамилия

М.П.

Выписка из Единого государственного реестра недвижимости об объекте недвижимости  
**Описание местоположения земельного участка**

<b>Земельный участок</b>			
(вид объекта недвижимости)			
Лист № ____ Раздела <b>3.2</b>	Всего листов раздела <b>3.2</b> : ____	Всего разделов: ____	Всего листов выписки: ____
<b>03.09.2020 № 99/2020/346137220</b>			
Кадастровый номер:		<b>33:05:000000:355</b>	

Сведения о характерных точках границы земельного участка				
Система координат: Зона №				
Номер точки	Координаты		Описание закрепления на местности	Средняя квадратическая погрешность определения координат характерных точек границ земельного участка, м
	X	Y		
1	2	3	4	5
1801	190651.59	229937.55	626003000000	5
1802	190328.3	230023.5	626003000000	5
1803	190310.35	229964.51	626003000000	5
1804	190253.92	229967.07	626003000000	5
1805	190230.83	229874.74	626003000000	5
1806	190479.63	229808.05	626003000000	5
1807	190469.37	229700.32	626003000000	5
1808	190554.02	229677.23	626003000000	5
1809	190561.71	229633.63	626003000000	5
1810	184214.92	229924.31	626003000000	5
1811	184215.12	229924.69	626003000000	5
1812	184193.99	229939.61	626003000000	5
1813	184191.76	229927.54	626003000000	5
1814	185733.16	229244.26	626003000000	5
1815	185631.05	229220.34	626003000000	5

Государственный регистратор		ФГИС ЕГРН
полное наименование должности	подпись	инициалы, фамилия

М.П.



Выписка из Единого государственного реестра недвижимости об объекте недвижимости  
**Описание местоположения земельного участка**

<b>Земельный участок</b>			
(вид объекта недвижимости)			
Лист № ____ Раздела <u>3.2</u>	Всего листов раздела <u>3.2</u> : ____	Всего разделов: ____	Всего листов выписки: ____
<b>03.09.2020 № 99/2020/346137220</b>			
Кадастровый номер:		<b>33:05:000000:355</b>	

Сведения о характерных точках границы земельного участка				
Система координат: Зона №				
Номер точки	Координаты		Описание закрепления на местности	Средняя квадратическая погрешность определения координат характерных точек границ земельного участка, м
	X	Y		
1	2	3	4	5
1816	185593.75	229269.21	626003000000	5
1817	185533.3	229181.75	626003000000	5
1818	185499.86	229167.6	626003000000	5
1819	185542.71	229119.43	626003000000	5
1820	185562.98	229096.64	626003000000	5
1821	185574.1	229084.15	626003000000	5
1822	184551.39	229806.25	626003000000	5
1823	184518.28	229833.13	626003000000	5
1824	184500.92	229729.38	626003000000	5
1825	184471.1	229734.18	626003000000	5
1826	184476.79	229707.21	626003000000	5
1827	184524.38	229716.21	626003000000	5
1828	184206.85	230108.1	626003000000	5
1829	184245.43	230120.96	626003000000	5
1830	184254.6	230222.35	626003000000	5

Государственный регистратор		ФГИС ЕГРН
полное наименование должности	подпись	инициалы, фамилия

М.П.

Выписка из Единого государственного реестра недвижимости об объекте недвижимости  
**Описание местоположения земельного участка**

<b>Земельный участок</b>			
(вид объекта недвижимости)			
Лист № ____ Раздела <u>3.2</u>	Всего листов раздела <u>3.2</u> : ____	Всего разделов: ____	Всего листов выписки: ____
<b>03.09.2020 № 99/2020/346137220</b>			
Кадастровый номер:		<b>33:05:000000:355</b>	

Сведения о характерных точках границы земельного участка				
Система координат:				
Зона №				
Номер точки	Координаты		Описание закрепления на местности	Средняя квадратическая погрешность определения координат характерных точек границ земельного участка, м
	X	Y		
1	2	3	4	5
1831	184141.72	230139	626003000000	5
1832	183989.82	230028.24	626003000000	5
1833	184002.34	230015.5	626003000000	5
1834	184089.8	230052.8	626003000000	5
1835	184127.1	230100.39	626003000000	5
1836	184166.98	230129.97	626003000000	5
1837	186544.49	220004.78	626003000000	5
1838	186567.76	220011.85	626003000000	5
1839	186577.02	220043.96	626003000000	5
1840	186551.21	220066.6	626003000000	5
1841	186448.07	220116.26	626003000000	5
1842	186334.75	220141.73	626003000000	5
1843	186300.37	220153.19	626003000000	5
1844	186183.23	220171.02	626003000000	5
1845	186124.66	220191.39	626003000000	5

Государственный регистратор		ФГИС ЕГРН
полное наименование должности	подпись	инициалы, фамилия

М.П.

**Выписка из Единого государственного реестра недвижимости об объекте недвижимости**  
**Описание местоположения земельного участка**

<b>Земельный участок</b>			
(вид объекта недвижимости)			
Лист № ____ Раздела <u>3.2</u>	Всего листов раздела <u>3.2</u> : ____	Всего разделов: ____	Всего листов выписки: ____
<b>03.09.2020 № 99/2020/346137220</b>			
Кадастровый номер:		<b>33:05:000000:355</b>	

Сведения о характерных точках границы земельного участка				
Система координат: Зона №				
Номер точки	Координаты		Описание закрепления на местности	Средняя квадратическая погрешность определения координат характерных точек границ земельного участка, м
	X	Y		
1	2	3	4	5
1846	186081.37	220216.86	626003000000	5
1847	186050.81	220218.13	626003000000	5
1848	185903.11	220260.15	626003000000	5
1849	185858.55	220263.97	626003000000	5
1850	185733.77	220258.88	626003000000	5
1851	185704.48	220256.33	626003000000	5
1852	185629.36	220252.51	626003000000	5
1853	185563.4	220279.81	626003000000	5
1854	185528.66	220311.6	626003000000	5
1855	185523.68	220387.48	626003000000	5
1856	185512.22	220430.78	626003000000	5
1857	185479.11	220447.33	626003000000	5
1858	185446.01	220415.5	626003000000	5
1859	185381.07	220424.41	626003000000	5
1860	185365.79	220433.32	626003000000	5

Государственный регистратор		ФГИС ЕГРН
полное наименование должности	подпись	инициалы, фамилия

М.П.

Выписка из Единого государственного реестра недвижимости об объекте недвижимости  
**Описание местоположения земельного участка**

<b>Земельный участок</b>			
(вид объекта недвижимости)			
Лист № ____ Раздела <b>3.2</b>	Всего листов раздела <b>3.2</b> : ____	Всего разделов: ____	Всего листов выписки: ____
<b>03.09.2020 № 99/2020/346137220</b>			
Кадастровый номер:		<b>33:05:000000:355</b>	

Сведения о характерных точках границы земельного участка				
Система координат:				
Зона №				
Номер точки	Координаты		Описание закрепления на местности	Средняя квадратическая погрешность определения координат характерных точек границ земельного участка, м
	X	Y		
1	2	3	4	5
1861	185398.9	220472.8	626003000000	5
1862	185436.2	220532.06	626003000000	5
1863	185421.82	220565.75	626003000000	5
1864	185365.79	220556.84	626003000000	5
1865	185346.51	220588.4	626003000000	5
1866	185350.51	220610.32	626003000000	5
1867	185433.73	220639.05	626003000000	5
1868	185429.46	220665.07	626003000000	5
1869	185359.43	220635.78	626003000000	5
1870	185270.3	220611.59	626003000000	5
1871	185207.91	220598.86	626003000000	5
1872	185176.08	220582.3	626003000000	5
1873	185130.24	220577.21	626003000000	5
1874	185084.4	220583.58	626003000000	5
1875	185042.38	220591.22	626003000000	5

Государственный регистратор		ФГИС ЕГРН
полное наименование должности	подпись	инициалы, фамилия

М.П.

**Выписка из Единого государственного реестра недвижимости об объекте недвижимости**  
**Описание местоположения земельного участка**

<b>Земельный участок</b>			
(вид объекта недвижимости)			
Лист № ____ Раздела <b>3.2</b>	Всего листов раздела <b>3.2</b> : ____	Всего разделов: ____	Всего листов выписки: ____
<b>03.09.2020 № 99/2020/346137220</b>			
Кадастровый номер:		<b>33:05:000000:355</b>	

Сведения о характерных точках границы земельного участка				
Система координат:				
Зона №				
Номер точки	Координаты		Описание закрепления на местности	Средняя квадратическая погрешность определения координат характерных точек границ земельного участка, м
	X	Y		
1	2	3	4	5
1876	185058.93	220569.57	626003000000	5
1877	185076.76	220565.75	626003000000	5
1878	185107.32	220542.83	626003000000	5
1879	185050.02	220491.89	626003000000	5
1880	185042.24	220464.24	626003000000	5
1881	185023.18	220396.49	626003000000	5
1882	185075.49	220404.04	626003000000	5
1883	185094.59	220419.32	626003000000	5
1884	185142.97	220429.5	626003000000	5
1885	185145.52	220458.79	626003000000	5
1886	185168.44	220465.16	626003000000	5
1887	185199.54	220452.42	626003000000	5
1888	185209.84	220468.9	626003000000	5
1889	185206.63	220513.54	626003000000	5
1890	185228.28	220517.36	626003000000	5

Государственный регистратор		ФГИС ЕГРН
полное наименование должности	подпись	инициалы, фамилия

М.П.

Выписка из Единого государственного реестра недвижимости об объекте недвижимости  
**Описание местоположения земельного участка**

<b>Земельный участок</b>			
(вид объекта недвижимости)			
Лист № ____ Раздела <b>3.2</b>	Всего листов раздела <b>3.2</b> : ____	Всего разделов: ____	Всего листов выписки: ____
<b>03.09.2020 № 99/2020/346137220</b>			
Кадастровый номер:		<b>33:05:000000:355</b>	

Сведения о характерных точках границы земельного участка				
Система координат: Зона №				
Номер точки	Координаты		Описание закрепления на местности	Средняя квадратическая погрешность определения координат характерных точек границ земельного участка, м
	X	Y		
1	2	3	4	5
1891	185252.47	220505.9	626003000000	5
1892	185274.12	220472.8	626003000000	5
1893	185311.04	220452.42	626003000000	5
1894	185346.69	220374.75	626003000000	5
1895	185346.69	220346.74	626003000000	5
1896	185328.87	220321.27	626003000000	5
1897	185286.85	220302.17	626003000000	5
1898	185253.74	220299.62	626003000000	5
1899	185227.01	220313.63	626003000000	5
1900	185201.54	220309.81	626003000000	5
1901	185180.64	220282.54	626003000000	5
1902	185162.69	220259.1	626003000000	5
1903	185149.34	220219.4	626003000000	5
1904	185186.26	220196.48	626003000000	5
1905	185212.59	220199.69	626003000000	5

Государственный регистратор		ФГИС ЕГРН
полное наименование должности	подпись	инициалы, фамилия

М.П.

Выписка из Единого государственного реестра недвижимости об объекте недвижимости  
**Описание местоположения земельного участка**

<b>Земельный участок</b>			
(вид объекта недвижимости)			
Лист № ____ Раздела <u>3.2</u>	Всего листов раздела <u>3.2</u> : ____	Всего разделов: ____	Всего листов выписки: ____
<b>03.09.2020 № 99/2020/346137220</b>			
Кадастровый номер:		<b>33:05:000000:355</b>	

Сведения о характерных точках границы земельного участка				
Система координат: Зона №				
Номер точки	Координаты		Описание закрепления на местности	Средняя квадратическая погрешность определения координат характерных точек границ земельного участка, м
	X	Y		
1	2	3	4	5
1906	185213	220248.69	626003000000	5
1907	185229.55	220267.79	626003000000	5
1908	185280.48	220265.24	626003000000	5
1909	185312.31	220277.98	626003000000	5
1910	185364.52	220295.8	626003000000	5
1911	185398.9	220325.09	626003000000	5
1912	185426.91	220327.64	626003000000	5
1913	185452.37	220379.84	626003000000	5
1914	185479.11	220376.02	626003000000	5
1915	185466.38	220297.08	626003000000	5
1916	185489.3	220277.98	626003000000	5
1917	185500.76	220199.03	626003000000	5
1918	185490.57	220187.57	626003000000	5
1919	185384.89	220183.75	626003000000	5
1920	185363.25	220162.1	626003000000	5

Государственный регистратор		ФГИС ЕГРН
полное наименование должности	подпись	инициалы, фамилия

М.П.

Выписка из Единого государственного реестра недвижимости об объекте недвижимости  
**Описание местоположения земельного участка**

<b>Земельный участок</b>			
(вид объекта недвижимости)			
Лист № ____ Раздела <u>3.2</u>	Всего листов раздела <u>3.2</u> : ____	Всего разделов: ____	Всего листов выписки: ____
<b>03.09.2020 № 99/2020/346137220</b>			
Кадастровый номер:		<b>33:05:000000:355</b>	

Сведения о характерных точках границы земельного участка				
Система координат: Зона №				
Номер точки	Координаты		Описание закрепления на местности	Средняя квадратическая погрешность определения координат характерных точек границ земельного участка, м
	X	Y		
1	2	3	4	5
1921	185290.67	220172.29	626003000000	5
1922	185261.38	220159.56	626003000000	5
1923	185244.83	220125.18	626003000000	5
1924	185242.29	220098.44	626003000000	5
1925	185251.2	220088.25	626003000000	5
1926	185309.77	220102.26	626003000000	5
1927	185361.97	220100.98	626003000000	5
1928	185458.74	220070.42	626003000000	5
1929	185603.02	220040.14	626003000000	5
1930	185633.93	220078.37	626003000000	5
1931	185679.36	220074.87	626003000000	5
1932	185679.63	220079.26	626003000000	5
1933	185684.07	220074.51	626003000000	5
1934	185773.72	220067.58	626003000000	5
1935	185788.52	220107.35	626003000000	5

Государственный регистратор		ФГИС ЕГРН
полное наименование должности	подпись	инициалы, фамилия

М.П.



Выписка из Единого государственного реестра недвижимости об объекте недвижимости  
**Описание местоположения земельного участка**

<b>Земельный участок</b>			
(вид объекта недвижимости)			
Лист № ____ Раздела <b>3.2</b>	Всего листов раздела <b>3.2</b> : ____	Всего разделов: ____	Всего листов выписки: ____
<b>03.09.2020 № 99/2020/346137220</b>			
Кадастровый номер:		<b>33:05:000000:355</b>	

Сведения о характерных точках границы земельного участка				
Система координат:				
Зона №				
Номер точки	Координаты		Описание закрепления на местности	Средняя квадратическая погрешность определения координат характерных точек границ земельного участка, м
	X	Y		
1	2	3	4	5
1936	185818.19	220130.37	626003000000	5
1937	185823.65	220204.39	626003000000	5
1938	185807.62	220213.04	626003000000	5
1939	185780.88	220188.84	626003000000	5
1940	185745.23	220221.95	626003000000	5
1941	185713.4	220204.12	626003000000	5
1942	185705.76	220183.75	626003000000	5
1943	185677.74	220167.2	626003000000	5
1944	185665.01	220154.46	626003000000	5
1945	185680.29	220126.45	626003000000	5
1946	185657.37	220098.44	626003000000	5
1947	185611.53	220160.83	626003000000	5
1948	185602.62	220185.02	626003000000	5
1949	185608.99	220210.49	626003000000	5
1950	185633.18	220216.86	626003000000	5

Государственный регистратор		ФГИС ЕГРН
полное наименование должности	подпись	инициалы, фамилия

М.П.

Выписка из Единого государственного реестра недвижимости об объекте недвижимости  
**Описание местоположения земельного участка**

<b>Земельный участок</b>			
(вид объекта недвижимости)			
Лист № ____ Раздела <u>3.2</u>	Всего листов раздела <u>3.2</u> : ____	Всего разделов: ____	Всего листов выписки: ____
<b>03.09.2020 № 99/2020/346137220</b>			
Кадастровый номер:		<b>33:05:000000:355</b>	

Сведения о характерных точках границы земельного участка				
Система координат: Зона №				
Номер точки	Координаты		Описание закрепления на местности	Средняя квадратическая погрешность определения координат характерных точек границ земельного участка, м
	X	Y		
1	2	3	4	5
1951	185695	220219.18	626003000000	5
1952	185693.02	220239.78	626003000000	5
1953	185836.9	220220.68	626003000000	5
1954	185840.72	220171.02	626003000000	5
1955	185835.63	220098.44	626003000000	5
1956	185869.48	220095.71	626003000000	5
1957	185872.55	220168.47	626003000000	5
1958	185882.74	220213.04	626003000000	5
1959	185919.66	220205.4	626003000000	5
1960	185890.38	220155.74	626003000000	5
1961	185904.39	220149.37	626003000000	5
1962	185947.68	220190.12	626003000000	5
1963	185971.51	220185.17	626003000000	5
1964	185923.48	220130.27	626003000000	5
1965	185955.32	220125.18	626003000000	5

Государственный регистратор		ФГИС ЕГРН
полное наименование должности	подпись	инициалы, фамилия

М.П.

Выписка из Единого государственного реестра недвижимости об объекте недвижимости  
**Описание местоположения земельного участка**

<b>Земельный участок</b>			
(вид объекта недвижимости)			
Лист № ____ Раздела <b>3.2</b>	Всего листов раздела <b>3.2</b> : ____	Всего разделов: ____	Всего листов выписки: ____
<b>03.09.2020 № 99/2020/346137220</b>			
Кадастровый номер:		<b>33:05:000000:355</b>	

Сведения о характерных точках границы земельного участка				
Система координат:				
Зона №				
Номер точки	Координаты		Описание закрепления на местности	Средняя квадратическая погрешность определения координат характерных точек границ земельного участка, м
	X	Y		
1	2	3	4	5
1966	185982.06	220151.92	626003000000	5
1967	185992.24	220109.9	626003000000	5
1968	186031.71	220127.72	626003000000	5
1969	186026.62	220084.43	626003000000	5
1970	185989.69	220061.51	626003000000	5
1971	185989.69	220050.94	626003000000	5
1972	186170.5	220036.95	626003000000	5
1973	186170.5	220041.14	626003000000	5
1974	186179.41	220076.79	626003000000	5
1975	186192.14	220062.78	626003000000	5
1976	186394.59	220038.59	626003000000	5
1977	186442.98	220041.14	626003000000	5
1978	186493.91	220033.5	626003000000	5
1979	195261.65	210927.91	626003000000	5
1980	195273.11	210947.01	626003000000	5

Государственный регистратор		ФГИС ЕГРН
полное наименование должности	подпись	инициалы, фамилия

М.П.

**Выписка из Единого государственного реестра недвижимости об объекте недвижимости**  
**Описание местоположения земельного участка**

<b>Земельный участок</b>			
(вид объекта недвижимости)			
Лист № ____ Раздела <u>3.2</u>	Всего листов раздела <u>3.2</u> : ____	Всего разделов: ____	Всего листов выписки: ____
<b>03.09.2020 № 99/2020/346137220</b>			
Кадастровый номер:		<b>33:05:000000:355</b>	

Сведения о характерных точках границы земельного участка				
Система координат: Зона №				
Номер точки	Координаты		Описание закрепления на местности	Средняя квадратическая погрешность определения координат характерных точек границ земельного участка, м
	X	Y		
1	2	3	4	5
1981	195273.11	210964.83	626003000000	5
1982	195224.72	211053.97	626003000000	5
1983	195222.18	211130.37	626003000000	5
1984	195318.87	211169.19	626003000000	5
1985	195334.23	211200.4	626003000000	5
1986	195324.04	211252.61	626003000000	5
1987	195315.13	211423.23	626003000000	5
1988	195338.05	211530.19	626003000000	5
1989	195338.05	211574.76	626003000000	5
1990	195311.31	211527.65	626003000000	5
1991	195269.29	211567.12	626003000000	5
1992	195234.91	211579.85	626003000000	5
1993	195211.99	211570.94	626003000000	5
1994	195222.18	211526.37	626003000000	5
1995	195238.73	211427.05	626003000000	5

Государственный регистратор		ФГИС ЕГРН
полное наименование должности	подпись	инициалы, фамилия

М.П.

Выписка из Единого государственного реестра недвижимости об объекте недвижимости  
**Описание местоположения земельного участка**

<b>Земельный участок</b>			
(вид объекта недвижимости)			
Лист № ____ Раздела <u>3.2</u>	Всего листов раздела <u>3.2</u> : ____	Всего разделов: ____	Всего листов выписки: ____
<b>03.09.2020 № 99/2020/346137220</b>			
Кадастровый номер:		<b>33:05:000000:355</b>	

Сведения о характерных точках границы земельного участка				
Система координат: Зона №				
Номер точки	Координаты		Описание закрепления на местности	Средняя квадратическая погрешность определения координат характерных точек границ земельного участка, м
	X	Y		
1	2	3	4	5
1996	195214.54	211357.02	626003000000	5
1997	195213.26	211311.18	626003000000	5
1998	195222.18	211297.17	626003000000	5
1999	195241.28	211286.99	626003000000	5
2000	195292.21	211295.9	626003000000	5
2001	195280.75	211242.42	626003000000	5
2002	195283.29	211220.77	626003000000	5
2003	195276.93	211206.77	626003000000	5
2004	195218.36	211197.85	626003000000	5
2005	195168.7	211195.31	626003000000	5
2006	195148.33	211200.4	626003000000	5
2007	195079.57	211285.71	626003000000	5
2008	195079.57	211297.17	626003000000	5
2009	195127.96	211307.36	626003000000	5
2010	195130.5	211323.91	626003000000	5

Государственный регистратор		ФГИС ЕГРН
полное наименование должности	подпись	инициалы, фамилия

М.П.

Выписка из Единого государственного реестра недвижимости об объекте недвижимости  
**Описание местоположения земельного участка**

<b>Земельный участок</b>			
(вид объекта недвижимости)			
Лист № ____ Раздела <b>3.2</b>	Всего листов раздела <b>3.2</b> : ____	Всего разделов: ____	Всего листов выписки: ____
<b>03.09.2020 № 99/2020/346137220</b>			
Кадастровый номер:		<b>33:05:000000:355</b>	

Сведения о характерных точках границы земельного участка				
Система координат: Зона №				
Номер точки	Координаты		Описание закрепления на местности	Средняя квадратическая погрешность определения координат характерных точек границ земельного участка, м
	X	Y		
1	2	3	4	5
2011	195084.66	211372.3	626003000000	5
2012	195066.84	211374.85	626003000000	5
2013	195046.47	211402.86	626003000000	5
2014	195015.91	211405.41	626003000000	5
2015	194954.79	211456.34	626003000000	5
2016	194924.23	211461.43	626003000000	5
2017	194877.12	211455.07	626003000000	5
2018	194853.58	211444.24	626003000000	5
2019	194813.46	211425.78	626003000000	5
2020	194715.42	211413.05	626003000000	5
2021	194602.09	211430.87	626003000000	5
2022	194591.72	211415.4	626003000000	5
2023	194580.45	211406.61	626003000000	5
2024	194571.38	211402.54	626003000000	5
2025	194558.72	211404.35	626003000000	5

Государственный регистратор		ФГИС ЕГРН
полное наименование должности	подпись	инициалы, фамилия

М.П.

**Выписка из Единого государственного реестра недвижимости об объекте недвижимости**  
**Описание местоположения земельного участка**

<b>Земельный участок</b>			
(вид объекта недвижимости)			
Лист № ____ Раздела <u>3.2</u>	Всего листов раздела <u>3.2</u> : ____	Всего разделов: ____	Всего листов выписки: ____
<b>03.09.2020 № 99/2020/346137220</b>			
Кадастровый номер:		<b>33:05:000000:355</b>	

Сведения о характерных точках границы земельного участка				
Система координат:				
Зона №				
Номер точки	Координаты		Описание закрепления на местности	Средняя квадратическая погрешность определения координат характерных точек границ земельного участка, м
	X	Y		
1	2	3	4	5
2026	194561.77	211396.42	626003000000	5
2027	194597.35	211368.98	626003000000	5
2028	194600.9	211376.28	626003000000	5
2029	194614.46	211377.64	626003000000	5
2030	194624.63	211376.99	626003000000	5
2031	194630.51	211370.13	626003000000	5
2032	194638.65	211387.59	626003000000	5
2033	194674.67	211362.11	626003000000	5
2034	194691.22	211357.02	626003000000	5
2035	194754.89	211367.21	626003000000	5
2036	194799.45	211359.57	626003000000	5
2037	194827.46	211379.94	626003000000	5
2038	194887.31	211376.12	626003000000	5
2039	194936.96	211335.37	626003000000	5
2040	194984.08	211307.36	626003000000	5

Государственный регистратор		ФГИС ЕГРН
полное наименование должности	подпись	инициалы, фамилия

М.П.

Выписка из Единого государственного реестра недвижимости об объекте недвижимости  
**Описание местоположения земельного участка**

<b>Земельный участок</b>			
(вид объекта недвижимости)			
Лист № ____ Раздела <u>3.2</u>	Всего листов раздела <u>3.2</u> : ____	Всего разделов: ____	Всего листов выписки: ____
<b>03.09.2020 № 99/2020/346137220</b>			
Кадастровый номер:		<b>33:05:000000:355</b>	

Сведения о характерных точках границы земельного участка				
Система координат:				
Зона №				
Номер точки	Координаты		Описание закрепления на местности	Средняя квадратическая погрешность определения координат характерных точек границ земельного участка, м
	X	Y		
1	2	3	4	5
2041	194998.08	211288.26	626003000000	5
2042	194999.36	211266.61	626003000000	5
2043	195013.36	211225.87	626003000000	5
2044	195036.28	211200.4	626003000000	5
2045	195065.57	211177.48	626003000000	5
2046	195091.03	211171.11	626003000000	5
2047	195131.78	211132.91	626003000000	5
2048	195141.96	211066.7	626003000000	5
2049	195124.14	211042.51	626003000000	5
2050	195099.94	211024.68	626003000000	5
2051	195089.76	211008.13	626003000000	5
2052	195106.31	210992.85	626003000000	5
2053	195124.14	210995.39	626003000000	5
2054	195167.43	211027.23	626003000000	5
2055	195157.54	210965.48	626003000000	5

Государственный регистратор		ФГИС ЕГРН
полное наименование должности	подпись	инициалы, фамилия

М.П.



Выписка из Единого государственного реестра недвижимости об объекте недвижимости  
**Описание местоположения земельного участка**

<b>Земельный участок</b>			
(вид объекта недвижимости)			
Лист № ____ Раздела <u>3.2</u>	Всего листов раздела <u>3.2</u> : ____	Всего разделов: ____	Всего листов выписки: ____
<b>03.09.2020 № 99/2020/346137220</b>			
Кадастровый номер:		<b>33:05:000000:355</b>	

Сведения о характерных точках границы земельного участка				
Система координат: Зона №				
Номер точки	Координаты		Описание закрепления на местности	Средняя квадратическая погрешность определения координат характерных точек границ земельного участка, м
	X	Y		
1	2	3	4	5
2056	195166.15	210959.74	626003000000	5
2057	195182.71	210958.47	626003000000	5
2058	195213.26	210991.57	626003000000	5
2059	195246.37	210949.55	626003000000	5
2060	195257.83	210935.55	626003000000	5
2061	195907.2	211685.54	626003000000	5
2062	195942.85	211685.54	626003000000	5
2063	195960.67	211693.18	626003000000	5
2064	195949.22	211740.29	626003000000	5
2065	195921.2	211786.13	626003000000	5
2066	195987.41	211872.72	626003000000	5
2067	195956.85	211895.64	626003000000	5
2068	195894.46	211828.15	626003000000	5
2069	195825.71	211789.95	626003000000	5
2070	195824.43	211750.48	626003000000	5

Государственный регистратор		ФГИС ЕГРН
полное наименование должности	подпись	инициалы, фамилия

М.П.

Выписка из Единого государственного реестра недвижимости об объекте недвижимости  
**Описание местоположения земельного участка**

<b>Земельный участок</b>			
(вид объекта недвижимости)			
Лист № ____ Раздела <u>3.2</u>	Всего листов раздела <u>3.2</u> : ____	Всего разделов: ____	Всего листов выписки: ____
<b>03.09.2020 № 99/2020/346137220</b>			
Кадастровый номер:		<b>33:05:000000:355</b>	

Сведения о характерных точках границы земельного участка				
Система координат:				
Зона №				
Номер точки	Координаты		Описание закрепления на местности	Средняя квадратическая погрешность определения координат характерных точек границ земельного участка, м
	X	Y		
1	2	3	4	5
2071	195772.23	211736.47	626003000000	5
2072	195744.22	211736.47	626003000000	5
2073	195717.48	211726.29	626003000000	5
2074	195683.1	211719.92	626003000000	5
2075	195671.64	211713.55	626003000000	5
2076	195651.27	211716.1	626003000000	5
2077	195582.51	211702.09	626003000000	5
2078	195572.33	211691.91	626003000000	5
2079	195590.15	211679.17	626003000000	5
2080	195671.64	211699.55	626003000000	5
2081	195695.83	211698.27	626003000000	5
2082	195749.31	211713.55	626003000000	5
2083	195844.81	211731.38	626003000000	5
2084	195286.95	211580.01	626003000000	5
2085	195307.51	211595.43	626003000000	5

Государственный регистратор		ФГИС ЕГРН
полное наименование должности	подпись	инициалы, фамилия

М.П.

Выписка из Единого государственного реестра недвижимости об объекте недвижимости  
**Описание местоположения земельного участка**

<b>Земельный участок</b>			
(вид объекта недвижимости)			
Лист № ____ Раздела <u>3.2</u>	Всего листов раздела <u>3.2</u> : ____	Всего разделов: ____	Всего листов выписки: ____
<b>03.09.2020 № 99/2020/346137220</b>			
Кадастровый номер:		<b>33:05:000000:355</b>	

Сведения о характерных точках границы земельного участка				
Система координат: Зона №				
Номер точки	Координаты		Описание закрепления на местности	Средняя квадратическая погрешность определения координат характерных точек границ земельного участка, м
	X	Y		
1	2	3	4	5
2086	195304.08	211674.24	626003000000	5
2087	195343.49	211663.96	626003000000	5
2088	195348.63	211681.09	626003000000	5
2089	195326.35	211766.76	626003000000	5
2090	195262.96	211783.89	626003000000	5
2091	195213.28	211830.15	626003000000	5
2092	195172.16	211826.72	626003000000	5
2093	195125.9	211831.86	626003000000	5
2094	195110.49	211859.27	626003000000	5
2095	195160.17	211879.83	626003000000	5
2096	195206.43	211905.53	626003000000	5
2097	195266.39	211962.07	626003000000	5
2098	195328.07	211972.34	626003000000	5
2099	195334.92	212008.32	626003000000	5
2100	195252.68	212046.01	626003000000	5

Государственный регистратор		ФГИС ЕГРН
полное наименование должности	подпись	инициалы, фамилия

М.П.

Выписка из Единого государственного реестра недвижимости об объекте недвижимости  
**Описание местоположения земельного участка**

<b>Земельный участок</b>			
(вид объекта недвижимости)			
Лист № ____ Раздела <b>3.2</b>	Всего листов раздела <b>3.2</b> : ____	Всего разделов: ____	Всего листов выписки: ____
<b>03.09.2020 № 99/2020/346137220</b>			
Кадастровый номер:		<b>33:05:000000:355</b>	

Сведения о характерных точках границы земельного участка				
Система координат: Зона №				
Номер точки	Координаты		Описание закрепления на местности	Средняя квадратическая погрешность определения координат характерных точек границ земельного участка, м
	X	Y		
1	2	3	4	5
2101	195165.58	211952.76	626003000000	5
2102	195124.61	211908.9	626003000000	5
2103	195107.06	211890.11	626003000000	5
2104	195060.8	211862.7	626003000000	5
2105	195024.82	211859.27	626003000000	5
2106	195033.39	211912.38	626003000000	5
2107	195023.11	211938.08	626003000000	5
2108	194972.62	211835.79	626003000000	5
2109	194949.7	211843.43	626003000000	5
2110	194931.09	211841.11	626003000000	5
2111	194908.95	211838.34	626003000000	5
2112	194866.94	211816.69	626003000000	5
2113	194842.74	211793.77	626003000000	5
2114	194821.1	211759.39	626003000000	5
2115	194818.55	211745.39	626003000000	5

Государственный регистратор		ФГИС ЕГРН
полное наименование должности	подпись	инициалы, фамилия

М.П.

Выписка из Единого государственного реестра недвижимости об объекте недвижимости  
**Описание местоположения земельного участка**

<b>Земельный участок</b>			
(вид объекта недвижимости)			
Лист № ____ Раздела <b>3.2</b>	Всего листов раздела <b>3.2</b> : ____	Всего разделов: ____	Всего листов выписки: ____
<b>03.09.2020 № 99/2020/346137220</b>			
Кадастровый номер:		<b>33:05:000000:355</b>	

Сведения о характерных точках границы земельного участка				
Система координат:				
Зона №				
Номер точки	Координаты		Описание закрепления на местности	Средняя квадратическая погрешность определения координат характерных точек границ земельного участка, м
	X	Y		
1	2	3	4	5
2116	194827.46	211737.75	626003000000	5
2117	194836.38	211725.01	626003000000	5
2118	194850.38	211709.73	626003000000	5
2119	194863.12	211711.01	626003000000	5
2120	194880.94	211705.91	626003000000	5
2121	194875.85	211716.1	626003000000	5
2122	194860.57	211730.11	626003000000	5
2123	194854.2	211749.21	626003000000	5
2124	194863.12	211772.13	626003000000	5
2125	194883.49	211786.13	626003000000	5
2126	194915.32	211792.5	626003000000	5
2127	194943.33	211798.87	626003000000	5
2128	194972.62	211809.05	626003000000	5
2129	194973.89	211826.88	626003000000	5
2130	194972.62	211835.78	626003000000	5

Государственный регистратор		ФГИС ЕГРН
полное наименование должности	подпись	инициалы, фамилия

М.П.

Выписка из Единого государственного реестра недвижимости об объекте недвижимости  
**Описание местоположения земельного участка**

<b>Земельный участок</b>			
(вид объекта недвижимости)			
Лист № ____ Раздела <u>3.2</u>	Всего листов раздела <u>3.2</u> : ____	Всего разделов: ____	Всего листов выписки: ____
<b>03.09.2020 № 99/2020/346137220</b>			
Кадастровый номер:		<b>33:05:000000:355</b>	

Сведения о характерных точках границы земельного участка				
Система координат:				
Зона №				
Номер точки	Координаты		Описание закрепления на местности	Средняя квадратическая погрешность определения координат характерных точек границ земельного участка, м
	X	Y		
1	2	3	4	5
2131	195012.83	211830.15	626003000000	5
2132	195016.26	211806.16	626003000000	5
2133	195076.22	211809.59	626003000000	5
2134	195087.62	211803.03	626003000000	5
2135	195132.76	211777.04	626003000000	5
2136	195204.71	211766.76	626003000000	5
2137	195226.99	211725.64	626003000000	5
2138	195274.96	211710.22	626003000000	5
2139	184624.21	211528.14	626003000000	5
2140	184634.93	211535.29	626003000000	5
2141	184632.39	211549.29	626003000000	5
2142	184637.48	211591.31	626003000000	5
2143	184633.66	211610.41	626003000000	5
2144	184615.84	211632.06	626003000000	5
2145	184605.65	211635.88	626003000000	5

Государственный регистратор		ФГИС ЕГРН
полное наименование должности	подпись	инициалы, фамилия

М.П.

Выписка из Единого государственного реестра недвижимости об объекте недвижимости  
**Описание местоположения земельного участка**

<b>Земельный участок</b>			
(вид объекта недвижимости)			
Лист № ____ Раздела <u>3.2</u>	Всего листов раздела <u>3.2</u> : ____	Всего разделов: ____	Всего листов выписки: ____
<b>03.09.2020 № 99/2020/346137220</b>			
Кадастровый номер:		<b>33:05:000000:355</b>	

Сведения о характерных точках границы земельного участка				
Система координат:				
Зона №				
Номер точки	Координаты		Описание закрепления на местности	Средняя квадратическая погрешность определения координат характерных точек границ земельного участка, м
	X	Y		
1	2	3	4	5
2146	184581.46	211626.97	626003000000	5
2147	184564.91	211607.87	626003000000	5
2148	184547.08	211590.04	626003000000	5
2149	184535.62	211587.49	626003000000	5
2150	184523.51	211598.93	626003000000	5
2151	184561.45	211699.74	626003000000	5
2152	184599.71	211801.37	626003000000	5
2153	184617.51	211848.68	626003000000	5
2154	184546.8	211833.8	626003000000	5
2155	184481.06	211830.38	626003000000	5
2156	184421.82	211827.26	626003000000	5
2157	184412.14	211717	626003000000	5
2158	184409.04	211681.58	626003000000	5
2159	184468.62	211530.24	626003000000	5
2160	184537.87	211426.64	626003000000	5

Государственный регистратор		ФГИС ЕГРН
полное наименование должности	подпись	инициалы, фамилия

М.П.

Выписка из Единого государственного реестра недвижимости об объекте недвижимости  
**Описание местоположения земельного участка**

<b>Земельный участок</b>			
(вид объекта недвижимости)			
Лист № ____ Раздела <b>3.2</b>	Всего листов раздела <b>3.2</b> : ____	Всего разделов: ____	Всего листов выписки: ____
<b>03.09.2020 № 99/2020/346137220</b>			
Кадастровый номер:		<b>33:05:000000:355</b>	

Сведения о характерных точках границы земельного участка				
Система координат:				
Зона №				
Номер точки	Координаты		Описание закрепления на местности	Средняя квадратическая погрешность определения координат характерных точек границ земельного участка, м
	X	Y		
1	2	3	4	5
2161	184158.18	229925.5	626003000000	5
2162	184156.69	229935.75	626003000000	5
2163	184183.7	229991.06	626003000000	5
2164	184066.65	229937.04	626003000000	5
2165	184090.58	229921.3	626003000000	5
2166	185079.36	220343.23	626003000000	5
2167	185065.3	220370.93	626003000000	5
2168	185053.84	220370.93	626003000000	5
2169	185036.02	220362.02	626003000000	5
2170	185019.51	220383.17	626003000000	5
2171	184999.34	220310.01	626003000000	5
2172	185029.65	220274.16	626003000000	5
2173	185045.02	220272.49	626003000000	5
2174	185058.75	220286.91	626003000000	5
2175	185553.4	221924.13	626003000000	5

Государственный регистратор		ФГИС ЕГРН
полное наименование должности	подпись	инициалы, фамилия

М.П.



Выписка из Единого государственного реестра недвижимости об объекте недвижимости  
**Описание местоположения земельного участка**

<b>Земельный участок</b>			
(вид объекта недвижимости)			
Лист № ____ Раздела <b>3.2</b>	Всего листов раздела <b>3.2</b> : ____	Всего разделов: ____	Всего листов выписки: ____
<b>03.09.2020 № 99/2020/346137220</b>			
Кадастровый номер:		<b>33:05:000000:355</b>	

Сведения о характерных точках границы земельного участка				
Система координат: Зона №				
Номер точки	Координаты		Описание закрепления на местности	Средняя квадратическая погрешность определения координат характерных точек границ земельного участка, м
	X	Y		
1	2	3	4	5
2176	185453	221973.65	626003000000	5
2177	185395.23	221932.38	626003000000	5
2178	185399.36	221849.86	626003000000	5
2179	185439.24	221867.74	626003000000	5
2180	185446.12	221853.99	626003000000	5
2181	185426.87	221834.73	626003000000	5
2182	185351.22	221819.6	626003000000	5
2183	185358.59	221781.8	626003000000	5
2184	185379.67	221797.5	626003000000	5
2185	185461.25	221844.36	626003000000	5
2186	185457.12	221910.38	626003000000	5
2187	184204.8	221661.67	626003000000	5
2188	184227.67	221694.06	626003000000	5
2189	184151.09	221728.3	626003000000	5
2190	184100.16	221774.14	626003000000	5

Государственный регистратор		ФГИС ЕГРН
полное наименование должности	подпись	инициалы, фамилия

М.П.

**Выписка из Единого государственного реестра недвижимости об объекте недвижимости**  
**Описание местоположения земельного участка**

<b>Земельный участок</b>			
(вид объекта недвижимости)			
Лист № ____ Раздела <b>3.2</b>	Всего листов раздела <b>3.2</b> : ____	Всего разделов: ____	Всего листов выписки: ____
<b>03.09.2020 № 99/2020/346137220</b>			
Кадастровый номер:		<b>33:05:000000:355</b>	

Сведения о характерных точках границы земельного участка				
Система координат: Зона №				
Номер точки	Координаты		Описание закрепления на местности	Средняя квадратическая погрешность определения координат характерных точек границ земельного участка, м
	X	Y		
1	2	3	4	5
2191	184067.54	221794.21	626003000000	5
2192	184066.87	221794.16	626003000000	5
2193	184060.69	221783.05	626003000000	5
2194	184060.69	221761.41	626003000000	5
2195	184065.78	221716.84	626003000000	5
2196	184153.64	221697.74	626003000000	5
2197	191020.18	226299.78	626003000000	5
2198	191129.8	226406.14	626003000000	5
2199	191138.5	226414.54	626003000000	5
2200	191076.68	226398.59	626003000000	5
2201	190823.71	226308.36	626003000000	5
2202	190751.99	226262.26	626003000000	5
2203	190695.65	226181.58	626003000000	5
2204	190664.91	226077.85	626003000000	5
2205	190669.27	226043.29	626003000000	5

Государственный регистратор		ФГИС ЕГРН
полное наименование должности	подпись	инициалы, фамилия

М.П.

Выписка из Единого государственного реестра недвижимости об объекте недвижимости  
**Описание местоположения земельного участка**

<b>Земельный участок</b>			
(вид объекта недвижимости)			
Лист № ____ Раздела <u>3.2</u>	Всего листов раздела <u>3.2</u> : ____	Всего разделов: ____	Всего листов выписки: ____
<b>03.09.2020 № 99/2020/346137220</b>			
Кадастровый номер:		<b>33:05:000000:355</b>	

Сведения о характерных точках границы земельного участка				
Система координат:				
Зона №				
Номер точки	Координаты		Описание закрепления на местности	Средняя квадратическая погрешность определения координат характерных точек границ земельного участка, м
	X	Y		
1	2	3	4	5
2206	190689.44	226026.02	626003000000	5
2207	190743.98	226050.08	626003000000	5
2208	190753.28	226055.9	626003000000	5
2209	190796.84	226083.12	626003000000	5
2210	190900.02	226183.22	626003000000	5
2211	189651.54	227311.42	626003000000	5
2212	189646.7	227383.58	626003000000	5
2213	189610.72	227382.11	626003000000	5
2214	189603.62	227350.98	626003000000	5
2215	189555.7	227335.46	626003000000	5
2216	189532.46	227327.88	626003000000	5
2217	189504.62	227318.84	626003000000	5
2218	189503.82	227313.14	626003000000	5
2219	189757.29	228054.07	626003000000	5
2220	189747.19	228118.03	626003000000	5

Государственный регистратор		ФГИС ЕГРН
полное наименование должности	подпись	инициалы, фамилия

М.П.

Выписка из Единого государственного реестра недвижимости об объекте недвижимости  
**Описание местоположения земельного участка**

<b>Земельный участок</b>			
(вид объекта недвижимости)			
Лист № ____ Раздела <b>3.2</b>	Всего листов раздела <b>3.2</b> : ____	Всего разделов: ____	Всего листов выписки: ____
<b>03.09.2020 № 99/2020/346137220</b>			
Кадастровый номер:		<b>33:05:000000:355</b>	

Сведения о характерных точках границы земельного участка				
Система координат: Зона №				
Номер точки	Координаты		Описание закрепления на местности	Средняя квадратическая погрешность определения координат характерных точек границ земельного участка, м
	X	Y		
1	2	3	4	5
2221	189794.86	228173.94	626003000000	5
2222	189786.08	228204.16	626003000000	5
2223	189605.75	228012.44	626003000000	5
2224	190983.02	227469.92	626003000000	5
2225	190995.91	227473.75	626003000000	5
2226	190970.26	227528.25	626003000000	5
2227	191009.37	227521.84	626003000000	5
2228	191019.84	227561.34	626003000000	5
2229	190875.72	227816.06	626003000000	5
2230	190841.1	227974.4	626003000000	5
2231	190817.97	227864.28	626003000000	5
2232	190835.48	227844.96	626003000000	5
2233	190847.12	227816.65	626003000000	5
2234	190834.09	227807.47	626003000000	5
2235	190816.52	227812.74	626003000000	5

Государственный регистратор		ФГИС ЕГРН
полное наименование должности	подпись	инициалы, фамилия

М.П.

**Выписка из Единого государственного реестра недвижимости об объекте недвижимости**  
**Описание местоположения земельного участка**

<b>Земельный участок</b>			
(вид объекта недвижимости)			
Лист № ____ Раздела <u>3.2</u>	Всего листов раздела <u>3.2</u> : ____	Всего разделов: ____	Всего листов выписки: ____
<b>03.09.2020 № 99/2020/346137220</b>			
Кадастровый номер:		<b>33:05:000000:355</b>	

Сведения о характерных точках границы земельного участка				
Система координат:				
Зона №				
Номер точки	Координаты		Описание закрепления на местности	Средняя квадратическая погрешность определения координат характерных точек границ земельного участка, м
	X	Y		
1	2	3	4	5
2236	190779.95	227793.48	626003000000	5
2237	190774.98	227792.53	626003000000	5
2238	190743.68	227748.51	626003000000	5
2239	190732.52	227725.57	626003000000	5
2240	190725.7	227718.27	626003000000	5
2241	190716.68	227723.59	626003000000	5
2242	190704.31	227716.51	626003000000	5
2243	190774.52	227686.38	626003000000	5
2244	190861.79	227638.63	626003000000	5
2245	190899.29	227611.05	626003000000	5
2246	190935.62	227562.68	626003000000	5
2247	190961.64	227513.64	626003000000	5
2248	187385.2	231159.86	626003000000	5
2249	187427.27	231178.78	626003000000	5
2250	187443.84	231207.72	626003000000	5

Государственный регистратор		ФГИС ЕГРН
полное наименование должности	подпись	инициалы, фамилия

М.П.

Выписка из Единого государственного реестра недвижимости об объекте недвижимости  
**Описание местоположения земельного участка**

<b>Земельный участок</b>			
(вид объекта недвижимости)			
Лист № ____ Раздела <b>3.2</b>	Всего листов раздела <b>3.2</b> : ____	Всего разделов: ____	Всего листов выписки: ____
<b>03.09.2020 № 99/2020/346137220</b>			
Кадастровый номер:		<b>33:05:000000:355</b>	

Сведения о характерных точках границы земельного участка				
Система координат: Зона №				
Номер точки	Координаты		Описание закрепления на местности	Средняя квадратическая погрешность определения координат характерных точек границ земельного участка, м
	X	Y		
1	2	3	4	5
2251	187370.68	231463.8	626003000000	5
2252	187331.54	231455.24	626003000000	5
2253	187415.66	231231.1	626003000000	5
2254	187286.28	231187.93	626003000000	5
2255	187247.69	231299.83	626003000000	5
2256	187211.68	231298.54	626003000000	5
2257	187203.96	231334.55	626003000000	5
2258	187178.24	231364.14	626003000000	5
2259	187155.09	231356.42	626003000000	5
2260	187125.5	231400.15	626003000000	5
2261	187022.61	231474.75	626003000000	5
2262	187005.89	231460.6	626003000000	5
2263	186989.17	231477.32	626003000000	5
2264	186990.45	231500.47	626003000000	5
2265	186969.87	231495.33	626003000000	5

Государственный регистратор		ФГИС ЕГРН
полное наименование должности	подпись	инициалы, фамилия

М.П.

Выписка из Единого государственного реестра недвижимости об объекте недвижимости  
**Описание местоположения земельного участка**

<b>Земельный участок</b>			
(вид объекта недвижимости)			
Лист № ____ Раздела <b>3.2</b>	Всего листов раздела <b>3.2</b> : ____	Всего разделов: ____	Всего листов выписки: ____
<b>03.09.2020 № 99/2020/346137220</b>			
Кадастровый номер:		<b>33:05:000000:355</b>	

Сведения о характерных точках границы земельного участка				
Система координат: Зона №				
Номер точки	Координаты		Описание закрепления на местности	Средняя квадратическая погрешность определения координат характерных точек границ земельного участка, м
	X	Y		
1	2	3	4	5
2266	186957.01	231568.64	626003000000	5
2267	186933.86	231596.94	626003000000	5
2268	186815.53	231589.22	626003000000	5
2269	186820.3	231461.32	626003000000	5
2270	186821.96	231416.87	626003000000	5
2271	186802.67	231396.29	626003000000	5
2272	186793.66	231042.59	626003000000	5
2273	186832.25	230993.71	626003000000	5
2274	186842.54	230913.97	626003000000	5
2275	186891.41	230845.8	626003000000	5
2276	186939	230715.89	626003000000	5
2277	187002.48	230646.52	626003000000	5
2278	186976.48	230712.92	626003000000	5
2279	183813.67	231110.21	626003000000	5
2280	183814.95	231223.53	626003000000	5

Государственный регистратор		ФГИС ЕГРН
полное наименование должности	подпись	инициалы, фамилия

М.П.

Выписка из Единого государственного реестра недвижимости об объекте недвижимости  
**Описание местоположения земельного участка**

<b>Земельный участок</b>			
(вид объекта недвижимости)			
Лист № ____ Раздела <u>3.2</u>	Всего листов раздела <u>3.2</u> : ____	Всего разделов: ____	Всего листов выписки: ____
<b>03.09.2020 № 99/2020/346137220</b>			
Кадастровый номер:		<b>33:05:000000:355</b>	

Сведения о характерных точках границы земельного участка				
Система координат:				
Зона №				
Номер точки	Координаты		Описание закрепления на местности	Средняя квадратическая погрешность определения координат характерных точек границ земельного участка, м
	X	Y		
1	2	3	4	5
2281	183790.76	231213.34	626003000000	5
2282	183790.76	231159.87	626003000000	5
2283	183762.74	231167.51	626003000000	5
2284	183770.39	231297.38	626003000000	5
2285	183770.24	231297.55	626003000000	5
2286	183673.09	231253.02	626003000000	5
2287	183673.62	231252.81	626003000000	5
2288	183725.82	231263	626003000000	5
2289	183757.65	231212.07	626003000000	5
2290	183756.38	231178.96	626003000000	5
2291	183716.91	231173.87	626003000000	5
2292	183711.81	231124.21	626003000000	5
2293	183699.08	231110.21	626003000000	5
2294	183676.16	231129.3	626003000000	5
2295	183648.5	231115.48	626003000000	5

Государственный регистратор		ФГИС ЕГРН
полное наименование должности	подпись	инициалы, фамилия

М.П.



Выписка из Единого государственного реестра недвижимости об объекте недвижимости  
**Описание местоположения земельного участка**

<b>Земельный участок</b>			
(вид объекта недвижимости)			
Лист № ____ Раздела <b>3.2</b>	Всего листов раздела <b>3.2</b> : ____	Всего разделов: ____	Всего листов выписки: ____
<b>03.09.2020 № 99/2020/346137220</b>			
Кадастровый номер:		<b>33:05:000000:355</b>	

Сведения о характерных точках границы земельного участка				
Система координат: Зона №				
Номер точки	Координаты		Описание закрепления на местности	Средняя квадратическая погрешность определения координат характерных точек границ земельного участка, м
	X	Y		
1	2	3	4	5
2296	183711.96	231087.69	626003000000	5
2297	183713.23	231087.61	626003000000	5
2298	194072.7	208477.98	626003000000	5
2299	194060.56	208576.68	626003000000	5
2300	194043.32	208633.46	626003000000	5
2301	194039.72	208645.36	626003000000	5
2302	194015.34	208719.16	626003000000	5
2303	193996.16	208777.26	626003000000	5
2304	193935.06	208962.44	626003000000	5
2305	193887.12	209080.08	626003000000	5
2306	193858.16	209151.16	626003000000	5
2307	193800.46	209291.1	626003000000	5
2308	193800.48	209314.16	626003000000	5
2309	193800.48	209325.76	626003000000	5
2310	193785.86	209453.66	626003000000	5

Государственный регистратор		ФГИС ЕГРН
полное наименование должности	подпись	инициалы, фамилия

М.П.

**Выписка из Единого государственного реестра недвижимости об объекте недвижимости**  
**Описание местоположения земельного участка**

<b>Земельный участок</b>			
(вид объекта недвижимости)			
Лист № ____ Раздела <u>3.2</u>	Всего листов раздела <u>3.2</u> : ____	Всего разделов: ____	Всего листов выписки: ____
<b>03.09.2020 № 99/2020/346137220</b>			
Кадастровый номер:		<b>33:05:000000:355</b>	

Сведения о характерных точках границы земельного участка				
Система координат:				
Зона №				
Номер точки	Координаты		Описание закрепления на местности	Средняя квадратическая погрешность определения координат характерных точек границ земельного участка, м
	X	Y		
1	2	3	4	5
2311	193773.28	209563.76	626003000000	5
2312	193805.82	209587.7	626003000000	5
2313	193998.35	209519.62	626003000000	5
2314	194097.82	209541.37	626003000000	5
2315	194160.1	209601.44	626003000000	5
2316	194183.96	209625.66	626003000000	5
2317	194163.07	209650.63	626003000000	5
2318	194119.32	209606.15	626003000000	5
2319	194117.1	209643.96	626003000000	5
2320	194137.86	209732.94	626003000000	5
2321	194111.54	209759.65	626003000000	5
2322	194128.22	209810.8	626003000000	5
2323	194143.37	209846.71	626003000000	5
2324	194152.31	209864	626003000000	5
2325	194131.18	209882.54	626003000000	5

Государственный регистратор		ФГИС ЕГРН
полное наименование должности	подпись	инициалы, фамилия

М.П.

Выписка из Единого государственного реестра недвижимости об объекте недвижимости  
**Описание местоположения земельного участка**

<b>Земельный участок</b>			
(вид объекта недвижимости)			
Лист № ____ Раздела <b>3.2</b>	Всего листов раздела <b>3.2</b> : ____	Всего разделов: ____	Всего листов выписки: ____
<b>03.09.2020 № 99/2020/346137220</b>			
Кадастровый номер:		<b>33:05:000000:355</b>	

Сведения о характерных точках границы земельного участка				
Система координат: Зона №				
Номер точки	Координаты		Описание закрепления на местности	Средняя квадратическая погрешность определения координат характерных точек границ земельного участка, м
	X	Y		
1	2	3	4	5
2326	194132.08	209903.38	626003000000	5
2327	194108.18	209936.16	626003000000	5
2328	194052.96	209969.48	626003000000	5
2329	193970.55	209972.91	626003000000	5
2330	193958.86	209917.05	626003000000	5
2331	193977.29	209891.47	626003000000	5
2332	194012.68	209881.1	626003000000	5
2333	193981.56	209847.54	626003000000	5
2334	194002.31	209837.16	626003000000	5
2335	193982.78	209796.28	626003000000	5
2336	193966.31	209804.82	626003000000	5
2337	193934.2	209799.19	626003000000	5
2338	193905.62	209662.65	626003000000	5
2339	193987.06	209647.99	626003000000	5
2340	193989.81	209635.32	626003000000	5

Государственный регистратор		ФГИС ЕГРН
полное наименование должности	подпись	инициалы, фамилия

М.П.

Выписка из Единого государственного реестра недвижимости об объекте недвижимости  
**Описание местоположения земельного участка**

<b>Земельный участок</b>			
(вид объекта недвижимости)			
Лист № ____ Раздела <b>3.2</b>	Всего листов раздела <b>3.2</b> : ____	Всего разделов: ____	Всего листов выписки: ____
<b>03.09.2020 № 99/2020/346137220</b>			
Кадастровый номер:		<b>33:05:000000:355</b>	

Сведения о характерных точках границы земельного участка				
Система координат:				
Зона №				
Номер точки	Координаты		Описание закрепления на местности	Средняя квадратическая погрешность определения координат характерных точек границ земельного участка, м
	X	Y		
1	2	3	4	5
2341	193974.86	209629.53	626003000000	5
2342	193940.38	209638.07	626003000000	5
2343	193938.24	209622.82	626003000000	5
2344	193964.18	209608.47	626003000000	5
2345	193965.4	209592	626003000000	5
2346	193941.91	209579.64	626003000000	5
2347	193890.34	209589.64	626003000000	5
2348	193811.39	209606.19	626003000000	5
2349	193800.94	209597.54	626003000000	5
2350	193754.1	209608.74	626003000000	5
2351	193751.55	209641.84	626003000000	5
2352	193743.91	209654.58	626003000000	5
2353	193735	209658.4	626003000000	5
2354	193722.27	209652.03	626003000000	5
2355	193713.35	209639.3	626003000000	5

Государственный регистратор		ФГИС ЕГРН
полное наименование должности	подпись	инициалы, фамилия

М.П.

Выписка из Единого государственного реестра недвижимости об объекте недвижимости  
**Описание местоположения земельного участка**

<b>Земельный участок</b>			
(вид объекта недвижимости)			
Лист № ____ Раздела <b>3.2</b>	Всего листов раздела <b>3.2</b> : ____	Всего разделов: ____	Всего листов выписки: ____
<b>03.09.2020 № 99/2020/346137220</b>			
Кадастровый номер:		<b>33:05:000000:355</b>	

Сведения о характерных точках границы земельного участка				
Система координат: Зона №				
Номер точки	Координаты		Описание закрепления на местности	Средняя квадратическая погрешность определения координат характерных точек границ земельного участка, м
	X	Y		
1	2	3	4	5
2356	193714.62	209597.27	626003000000	5
2357	193634.41	209582	626003000000	5
2358	193642.05	209543.8	626003000000	5
2359	193640.78	209517.05	626003000000	5
2360	193635.68	209487.77	626003000000	5
2361	193625.5	209480.13	626003000000	5
2362	193594.94	209455.94	626003000000	5
2363	193629.31	209373.17	626003000000	5
2364	193631.86	209351.53	626003000000	5
2365	193622.95	209345.16	626003000000	5
2366	193593.67	209333.7	626003000000	5
2367	193558.02	209329.88	626003000000	5
2368	193485.43	209298.04	626003000000	5
2369	193444.69	209270.03	626003000000	5
2370	193425.6	209273.85	626003000000	5

Государственный регистратор		ФГИС ЕГРН
полное наименование должности	подпись	инициалы, фамилия

М.П.

Выписка из Единого государственного реестра недвижимости об объекте недвижимости  
**Описание местоположения земельного участка**

<b>Земельный участок</b>			
(вид объекта недвижимости)			
Лист № ____ Раздела <u>3.2</u>	Всего листов раздела <u>3.2</u> : ____	Всего разделов: ____	Всего листов выписки: ____
<b>03.09.2020 № 99/2020/346137220</b>			
Кадастровый номер:		<b>33:05:000000:355</b>	

Сведения о характерных точках границы земельного участка				
Система координат:				
Зона №				
Номер точки	Координаты		Описание закрепления на местности	Средняя квадратическая погрешность определения координат характерных точек границ земельного участка, м
	X	Y		
1	2	3	4	5
2371	193388.67	209272.57	626003000000	5
2372	193368.29	209280.21	626003000000	5
2373	193358.11	209318.41	626003000000	5
2374	193316.09	209322.23	626003000000	5
2375	193308.45	209314.59	626003000000	5
2376	193291.9	209329.88	626003000000	5
2377	193294.44	209360.43	626003000000	5
2378	193272.8	209364.25	626003000000	5
2379	193266.43	209350.25	626003000000	5
2380	193235.88	209365.53	626003000000	5
2381	193204.05	209286.58	626003000000	5
2382	193187.49	209273.85	626003000000	5
2383	193169.67	209266.21	626003000000	5
2384	193116.19	209303.14	626003000000	5
2385	192999.66	209273.86	626003000000	5

Государственный регистратор		ФГИС ЕГРН
полное наименование должности	подпись	инициалы, фамилия

М.П.

Выписка из Единого государственного реестра недвижимости об объекте недвижимости  
**Описание местоположения земельного участка**

<b>Земельный участок</b>			
(вид объекта недвижимости)			
Лист № ____ Раздела <u>3.2</u>	Всего листов раздела <u>3.2</u> : ____	Всего разделов: ____	Всего листов выписки: ____
<b>03.09.2020 № 99/2020/346137220</b>			
Кадастровый номер:		<b>33:05:000000:355</b>	

Сведения о характерных точках границы земельного участка				
Система координат:				
Зона №				
Номер точки	Координаты		Описание закрепления на местности	Средняя квадратическая погрешность определения координат характерных точек границ земельного участка, м
	X	Y		
1	2	3	4	5
2386	193032.15	209240.74	626003000000	5
2387	193056.35	209219.1	626003000000	5
2388	193102.18	209196.18	626003000000	5
2389	193117.46	209207.64	626003000000	5
2390	193123.83	209217.82	626003000000	5
2391	193131.47	209207.64	626003000000	5
2392	193146.75	209198.72	626003000000	5
2393	193162.03	209201.27	626003000000	5
2394	193190.78	209198.9	626003000000	5
2395	193202.86	209198.11	626003000000	5
2396	193227.39	209193.36	626003000000	5
2397	193258.31	209183.6	626003000000	5
2398	193292.36	209172.06	626003000000	5
2399	193331.63	209194.97	626003000000	5
2400	193364.63	209196.98	626003000000	5

Государственный регистратор		ФГИС ЕГРН
полное наименование должности	подпись	инициалы, фамилия

М.П.

Выписка из Единого государственного реестра недвижимости об объекте недвижимости  
**Описание местоположения земельного участка**

<b>Земельный участок</b>			
(вид объекта недвижимости)			
Лист № ____ Раздела <u>3.2</u>	Всего листов раздела <u>3.2</u> : ____	Всего разделов: ____	Всего листов выписки: ____
<b>03.09.2020 № 99/2020/346137220</b>			
Кадастровый номер:		<b>33:05:000000:355</b>	

Сведения о характерных точках границы земельного участка				
Система координат:				
Зона №				
Номер точки	Координаты		Описание закрепления на местности	Средняя квадратическая погрешность определения координат характерных точек границ земельного участка, м
	X	Y		
1	2	3	4	5
2401	193387.12	209198.89	626003000000	5
2402	193413.47	209199.57	626003000000	5
2403	193417.42	209178.49	626003000000	5
2404	193389.49	209178.4	626003000000	5
2405	193344.23	209174.6	626003000000	5
2406	193314	209158.43	626003000000	5
2407	193321.28	209130.66	626003000000	5
2408	193334.09	209073.43	626003000000	5
2409	193331.88	209045.83	626003000000	5
2410	193336.6	208987.01	626003000000	5
2411	193352.59	208914.76	626003000000	5
2412	193357.48	208897.97	626003000000	5
2413	193187.58	208933.63	626003000000	5
2414	193175.58	208965.67	626003000000	5
2415	193173.39	208988.17	626003000000	5

Государственный регистратор		ФГИС ЕГРН
полное наименование должности	подпись	инициалы, фамилия

М.П.



Выписка из Единого государственного реестра недвижимости об объекте недвижимости  
**Описание местоположения земельного участка**

<b>Земельный участок</b>			
(вид объекта недвижимости)			
Лист № ____ Раздела <b>3.2</b>	Всего листов раздела <b>3.2</b> : ____	Всего разделов: ____	Всего листов выписки: ____
<b>03.09.2020 № 99/2020/346137220</b>			
Кадастровый номер:		<b>33:05:000000:355</b>	

Сведения о характерных точках границы земельного участка				
Система координат: Зона №				
Номер точки	Координаты		Описание закрепления на местности	Средняя квадратическая погрешность определения координат характерных точек границ земельного участка, м
	X	Y		
1	2	3	4	5
2416	193172.15	209026.81	626003000000	5
2417	193171.35	209101.06	626003000000	5
2418	193181.82	209131.05	626003000000	5
2419	193242.39	209129.75	626003000000	5
2420	193245.24	209157.93	626003000000	5
2421	193181.13	209184.72	626003000000	5
2422	193132.74	209177.08	626003000000	5
2423	193091.17	209163.61	626003000000	5
2424	193091.23	209163.42	626003000000	5
2425	193143.85	209150.35	626003000000	5
2426	193143.88	208989.4	626003000000	5
2427	193197.86	208806.73	626003000000	5
2428	193183.41	208635.32	626003000000	5
2429	193387.6	208624.61	626003000000	5
2430	193461.71	208589.56	626003000000	5

Государственный регистратор		ФГИС ЕГРН
полное наименование должности	подпись	инициалы, фамилия

М.П.

Выписка из Единого государственного реестра недвижимости об объекте недвижимости  
**Описание местоположения земельного участка**

<b>Земельный участок</b>			
(вид объекта недвижимости)			
Лист № ____ Раздела <b>3.2</b>	Всего листов раздела <b>3.2</b> : ____	Всего разделов: ____	Всего листов выписки: ____
<b>03.09.2020 № 99/2020/346137220</b>			
Кадастровый номер:		<b>33:05:000000:355</b>	

Сведения о характерных точках границы земельного участка				
Система координат: Зона №				
Номер точки	Координаты		Описание закрепления на местности	Средняя квадратическая погрешность определения координат характерных точек границ земельного участка, м
	X	Y		
1	2	3	4	5
2431	193591	208544.85	626003000000	5
2432	193645.78	208538.4	626003000000	5
2433	193806.08	208515.44	626003000000	5
2434	193709.56	209207.22	626003000000	5
2435	193729.61	209230	626003000000	5
2436	193747.83	209244.58	626003000000	5
2437	193727.3	209259.1	626003000000	5
2438	193714.95	209244.06	626003000000	5
2439	193655.16	209200.2	626003000000	5
2440	193562.13	209181.4	626003000000	5
2441	193537.37	209138.89	626003000000	5
2442	193513.67	209082.4	626003000000	5
2443	193486.84	208970.26	626003000000	5
2444	193492.71	208953.02	626003000000	5
2445	193496.37	208944.82	626003000000	5

Государственный регистратор		ФГИС ЕГРН
полное наименование должности	подпись	инициалы, фамилия

М.П.

Выписка из Единого государственного реестра недвижимости об объекте недвижимости  
**Описание местоположения земельного участка**

<b>Земельный участок</b>			
(вид объекта недвижимости)			
Лист № ____ Раздела <b>3.2</b>	Всего листов раздела <b>3.2</b> : ____	Всего разделов: ____	Всего листов выписки: ____
<b>03.09.2020 № 99/2020/346137220</b>			
Кадастровый номер:		<b>33:05:000000:355</b>	

Сведения о характерных точках границы земельного участка				
Система координат:				
Зона №				
Номер точки	Координаты		Описание закрепления на местности	Средняя квадратическая погрешность определения координат характерных точек границ земельного участка, м
	X	Y		
1	2	3	4	5
2446	193599.32	208912.93	626003000000	5
2447	193610.25	208912.93	626003000000	5
2448	193621.28	208921.24	626003000000	5
2449	193668.56	209082.4	626003000000	5
2450	193681.46	209120.53	626003000000	5
2451	193679.49	209127.05	626003000000	5
2452	193669.47	209136.16	626003000000	5
2453	193659.45	209137.98	626003000000	5
2454	193658.54	209144.36	626003000000	5
2455	193673.12	209159.85	626003000000	5
2456	194027.9	208604.56	626003000000	5
2457	194004.54	208674.52	626003000000	5
2458	193949.83	208693.87	626003000000	5
2459	193660.4	208788.15	626003000000	5
2460	193474.81	208848.42	626003000000	5

Государственный регистратор		ФГИС ЕГРН
полное наименование должности	подпись	инициалы, фамилия

М.П.

Выписка из Единого государственного реестра недвижимости об объекте недвижимости  
**Описание местоположения земельного участка**

<b>Земельный участок</b>			
(вид объекта недвижимости)			
Лист № ____ Раздела <b>3.2</b>	Всего листов раздела <b>3.2</b> : ____	Всего разделов: ____	Всего листов выписки: ____
<b>03.09.2020 № 99/2020/346137220</b>			
Кадастровый номер:		<b>33:05:000000:355</b>	

Сведения о характерных точках границы земельного участка				
Система координат:				
Зона №				
Номер точки	Координаты		Описание закрепления на местности	Средняя квадратическая погрешность определения координат характерных точек границ земельного участка, м
	X	Y		
1	2	3	4	5
2461	193350.47	208875.3	626003000000	5
2462	193356.84	208786.16	626003000000	5
2463	193377.21	208783.62	626003000000	5
2464	193410.31	208774.7	626003000000	5
2465	193475.25	208758.15	626003000000	5
2466	193546.55	208737.78	626003000000	5
2467	193644.6	208705.94	626003000000	5
2468	193689.16	208690.66	626003000000	5
2469	193706.99	208683.02	626003000000	5
2470	193727.36	208681.75	626003000000	5
2471	193760.46	208669.02	626003000000	5
2472	193806.3	208660.11	626003000000	5
2473	193869.96	208644.82	626003000000	5
2474	194836.38	212732.22	626003000000	5
2475	194861.84	212788.23	626003000000	5

Государственный регистратор		ФГИС ЕГРН
полное наименование должности	подпись	инициалы, фамилия

М.П.

Выписка из Единого государственного реестра недвижимости об объекте недвижимости  
**Описание местоположения земельного участка**

<b>Земельный участок</b>			
(вид объекта недвижимости)			
Лист № ____ Раздела <u>3.2</u>	Всего листов раздела <u>3.2</u> : ____	Всего разделов: ____	Всего листов выписки: ____
<b>03.09.2020 № 99/2020/346137220</b>			
Кадастровый номер:		<b>33:05:000000:355</b>	

Сведения о характерных точках границы земельного участка				
Система координат:				
Зона №				
Номер точки	Координаты		Описание закрепления на местности	Средняя квадратическая погрешность определения координат характерных точек границ земельного участка, м
	X	Y		
1	2	3	4	5
2476	194852.97	212844.87	626003000000	5
2477	194794.7	212713.28	626003000000	5
2478	194691.31	212784.54	626003000000	5
2479	194691.87	212726.63	626003000000	5
2480	194709.48	212702.66	626003000000	5
2481	194702.68	212692.74	626003000000	5
2482	194724.33	212685.1	626003000000	5
2483	194780.35	212677.46	626003000000	5
2484	194796.91	212680.01	626003000000	5
2485	194814.73	212699.11	626003000000	5
2486	193337.74	210060.77	626003000000	5
2487	193360.65	210118.07	626003000000	5
2488	193367.02	210152.45	626003000000	5
2489	193369.57	210177.92	626003000000	5
2490	193358.11	210193.2	626003000000	5

Государственный регистратор		ФГИС ЕГРН
полное наименование должности	подпись	инициалы, фамилия

М.П.

Выписка из Единого государственного реестра недвижимости об объекте недвижимости  
**Описание местоположения земельного участка**

<b>Земельный участок</b>			
(вид объекта недвижимости)			
Лист № ____ Раздела <b>3.2</b>	Всего листов раздела <b>3.2</b> : ____	Всего разделов: ____	Всего листов выписки: ____
<b>03.09.2020 № 99/2020/346137220</b>			
Кадастровый номер:		<b>33:05:000000:355</b>	

Сведения о характерных точках границы земельного участка				
Система координат:				
Зона №				
Номер точки	Координаты		Описание закрепления на местности	Средняя квадратическая погрешность определения координат характерных точек границ земельного участка, м
	X	Y		
1	2	3	4	5
2491	193337.74	210200.83	626003000000	5
2492	193321.19	210211.02	626003000000	5
2493	193311	210217.39	626003000000	5
2494	193298.26	210216.12	626003000000	5
2495	193286.81	210189.38	626003000000	5
2496	193275.35	210166.45	626003000000	5
2497	193261.34	210144.81	626003000000	5
2498	193239.7	210105.34	626003000000	5
2499	186397.27	211623.63	626003000000	5
2500	186409.62	211674.26	626003000000	5
2501	186357.67	211858.71	626003000000	5
2502	186229.53	212469	626003000000	5
2503	186197.05	212325.98	626003000000	5
2504	186273.63	211980.95	626003000000	5
2505	186315.65	211728.83	626003000000	5

Государственный регистратор		ФГИС ЕГРН
полное наименование должности	подпись	инициалы, фамилия

М.П.

Выписка из Единого государственного реестра недвижимости об объекте недвижимости  
**Описание местоположения земельного участка**

<b>Земельный участок</b>			
(вид объекта недвижимости)			
Лист № ____ Раздела <b>3.2</b>	Всего листов раздела <b>3.2</b> : ____	Всего разделов: ____	Всего листов выписки: ____
<b>03.09.2020 № 99/2020/346137220</b>			
Кадастровый номер:		<b>33:05:000000:355</b>	

Сведения о характерных точках границы земельного участка				
Система координат: Зона №				
Номер точки	Координаты		Описание закрепления на местности	Средняя квадратическая погрешность определения координат характерных точек границ земельного участка, м
	X	Y		
1	2	3	4	5
2506	186338.57	211635.88	626003000000	5
2507	186348.76	211610.41	626003000000	5
2508	185572.52	214513.34	626003000000	5
2509	185548.84	214581.3	626003000000	5
2510	185466.53	214476.36	626003000000	5
2511	185521.38	214394.07	626003000000	5
2512	185545.04	214390.32	626003000000	5
2513	185545.12	214390.46	626003000000	5
2514	185512.22	214442.28	626003000000	5
2515	185543.54	214479.18	626003000000	5
2516	184765.71	213661.88	626003000000	5
2517	184795.35	213718.69	626003000000	5
2518	184757.07	213752.03	626003000000	5
2519	184738.54	213706.34	626003000000	5
2520	184707.67	213754.5	626003000000	5

Государственный регистратор		ФГИС ЕГРН
полное наименование должности	подпись	инициалы, фамилия

М.П.

Выписка из Единого государственного реестра недвижимости об объекте недвижимости  
**Описание местоположения земельного участка**

<b>Земельный участок</b>			
(вид объекта недвижимости)			
Лист № ____ Раздела <b>3.2</b>	Всего листов раздела <b>3.2</b> : ____	Всего разделов: ____	Всего листов выписки: ____
<b>03.09.2020 № 99/2020/346137220</b>			
Кадастровый номер:		<b>33:05:000000:355</b>	

Сведения о характерных точках границы земельного участка				
Система координат:				
Зона №				
Номер точки	Координаты		Описание закрепления на местности	Средняя квадратическая погрешность определения координат характерных точек границ земельного участка, м
	X	Y		
1	2	3	4	5
2521	184796.59	213812.55	626003000000	5
2522	184784.24	213859.48	626003000000	5
2523	184802.76	213890.35	626003000000	5
2524	184774.36	213947.16	626003000000	5
2525	184637.18	213817.06	626003000000	5
2526	184620.24	213801.94	626003000000	5
2527	184603.93	213558.14	626003000000	5
2528	184632.33	213575.43	626003000000	5
2529	184629.86	213608.78	626003000000	5
2530	184670.62	213582.84	626003000000	5
2531	184687.91	213602.6	626003000000	5
2532	184674.32	213619.89	626003000000	5
2533	184698.06	213650.57	626003000000	5
2534	184724.96	213685.35	626003000000	5
2535	185641.16	220986.64	626003000000	5

Государственный регистратор		ФГИС ЕГРН
полное наименование должности	подпись	инициалы, фамилия

М.П.



**Выписка из Единого государственного реестра недвижимости об объекте недвижимости**  
**Описание местоположения земельного участка**

<b>Земельный участок</b>			
(вид объекта недвижимости)			
Лист № ____ Раздела <b>3.2</b>	Всего листов раздела <b>3.2</b> : ____	Всего разделов: ____	Всего листов выписки: ____
<b>03.09.2020 № 99/2020/346137220</b>			
Кадастровый номер:		<b>33:05:000000:355</b>	

Сведения о характерных точках границы земельного участка				
Система координат:				
Зона №				
Номер точки	Координаты		Описание закрепления на местности	Средняя квадратическая погрешность определения координат характерных точек границ земельного участка, м
	X	Y		
1	2	3	4	5
2536	185671.64	220996.5	626003000000	5
2537	185694.9	221012.41	626003000000	5
2538	185705.92	221025.89	626003000000	5
2539	185713.26	221040.57	626003000000	5
2540	185714.49	221049.14	626003000000	5
2541	185699.56	221072.99	626003000000	5
2542	185684.54	221093.9	626003000000	5
2543	185641.42	221108.02	626003000000	5
2544	185598.49	221094.91	626003000000	5
2545	185556.51	221092.83	626003000000	5
2546	185522.82	221100.13	626003000000	5
2547	185419.48	221116.46	626003000000	5
2548	185403.57	221116.46	626003000000	5
2549	185398.67	221107.89	626003000000	5
2550	185404.63	221090.4	626003000000	5

Государственный регистратор		ФГИС ЕГРН
полное наименование должности	подпись	инициалы, фамилия

М.П.

Выписка из Единого государственного реестра недвижимости об объекте недвижимости  
**Описание местоположения земельного участка**

<b>Земельный участок</b>			
(вид объекта недвижимости)			
Лист № ____ Раздела <u>3.2</u>	Всего листов раздела <u>3.2</u> : ____	Всего разделов: ____	Всего листов выписки: ____
<b>03.09.2020 № 99/2020/346137220</b>			
Кадастровый номер:		<b>33:05:000000:355</b>	

Сведения о характерных точках границы земельного участка				
Система координат:				
Зона №				
Номер точки	Координаты		Описание закрепления на местности	Средняя квадратическая погрешность определения координат характерных точек границ земельного участка, м
	X	Y		
1	2	3	4	5
2551	185418.26	221073.62	626003000000	5
2552	185467.22	221056.48	626003000000	5
2553	185497.82	221040.57	626003000000	5
2554	185567.07	220996.98	626003000000	5
2555	185602.15	220985.96	626003000000	5
2556	186529.92	222066.14	626003000000	5
2557	186528.55	222089.52	626003000000	5
2558	186488.66	222089.52	626003000000	5
2559	186487.28	222063.39	626003000000	5
2560	186473.53	222062.01	626003000000	5
2561	186430.89	222089.52	626003000000	5
2562	186392.38	222078.52	626003000000	5
2563	186451.52	222030.38	626003000000	5
2564	185585.03	221964.02	626003000000	5
2565	185585.03	222005.28	626003000000	5

Государственный регистратор		ФГИС ЕГРН
полное наименование должности	подпись	инициалы, фамилия

М.П.

**Выписка из Единого государственного реестра недвижимости об объекте недвижимости**  
**Описание местоположения земельного участка**

<b>Земельный участок</b>			
(вид объекта недвижимости)			
Лист № ____ Раздела <u>3.2</u>	Всего листов раздела <u>3.2</u> : ____	Всего разделов: ____	Всего листов выписки: ____
<b>03.09.2020 № 99/2020/346137220</b>			
Кадастровый номер:		<b>33:05:000000:355</b>	

Сведения о характерных точках границы земельного участка				
Система координат:				
Зона №				
Номер точки	Координаты		Описание закрепления на местности	Средняя квадратическая погрешность определения координат характерных точек границ земельного участка, м
	X	Y		
1	2	3	4	5
2566	185555.53	222033.44	626003000000	5
2567	185554.54	222033.5	626003000000	5
2568	185550.65	222023.16	626003000000	5
2569	185454.37	222079.55	626003000000	5
2570	185419.33	222083.71	626003000000	5
2571	185419.99	222069.92	626003000000	5
2572	185473.63	222014.91	626003000000	5
2573	185501.14	222013.53	626003000000	5
2574	185531.39	221977.77	626003000000	5
2575	185119.41	231761.51	626003000000	5
2576	185119.41	231798.81	626003000000	5
2577	185075.67	231789.81	626003000000	5
2578	185079.53	231765.37	626003000000	5
2579	184144.73	222158.69	626003000000	5
2580	184156.19	222161.23	626003000000	5

Государственный регистратор		ФГИС ЕГРН
полное наименование должности	подпись	инициалы, фамилия

М.П.

Выписка из Единого государственного реестра недвижимости об объекте недвижимости  
**Описание местоположения земельного участка**

<b>Земельный участок</b>			
(вид объекта недвижимости)			
Лист № ____ Раздела <u>3.2</u>	Всего листов раздела <u>3.2</u> : ____	Всего разделов: ____	Всего листов выписки: ____
<b>03.09.2020 № 99/2020/346137220</b>			
Кадастровый номер:		<b>33:05:000000:355</b>	

Сведения о характерных точках границы земельного участка				
Система координат: Зона №				
Номер точки	Координаты		Описание закрепления на местности	Средняя квадратическая погрешность определения координат характерных точек границ земельного участка, м
	X	Y		
1	2	3	4	5
2581	184140.91	222199.43	626003000000	5
2582	184128.17	222237.63	626003000000	5
2583	184121.81	222245.27	626003000000	5
2584	184112.89	222278.38	626003000000	5
2585	184114.17	222289.84	626003000000	5
2586	184117.03	222296.1	626003000000	5
2587	184110.66	222325.39	626003000000	5
2588	184105.57	222343.22	626003000000	5
2589	184096.66	222349.58	626003000000	5
2590	184085.2	222353.4	626003000000	5
2591	184069.6	222348.41	626003000000	5
2592	184063.24	222339.5	626003000000	5
2593	184063.24	222325.49	626003000000	5
2594	184055.6	222320.4	626003000000	5
2595	184026.31	222363.69	626003000000	5

Государственный регистратор		ФГИС ЕГРН
полное наименование должности	подпись	инициалы, фамилия

М.П.

Выписка из Единого государственного реестра недвижимости об объекте недвижимости  
**Описание местоположения земельного участка**

<b>Земельный участок</b>			
(вид объекта недвижимости)			
Лист № ____ Раздела <u>3.2</u>	Всего листов раздела <u>3.2</u> : ____	Всего разделов: ____	Всего листов выписки: ____
<b>03.09.2020 № 99/2020/346137220</b>			
Кадастровый номер:		<b>33:05:000000:355</b>	

Сведения о характерных точках границы земельного участка				
Система координат:				
Зона №				
Номер точки	Координаты		Описание закрепления на местности	Средняя квадратическая погрешность определения координат характерных точек границ земельного участка, м
	X	Y		
1	2	3	4	5
2596	184044.14	222377.7	626003000000	5
2597	184064.51	222392.98	626003000000	5
2598	184068.33	222399.35	626003000000	5
2599	184067.06	222410.81	626003000000	5
2600	184059.42	222422.27	626003000000	5
2601	184048.65	222427.23	626003000000	5
2602	183974.58	222360.99	626003000000	5
2603	183973.76	222360.24	626003000000	5
2604	183991.95	222332.36	626003000000	5
2605	184002.12	222259.28	626003000000	5
2606	184014.85	222252.91	626003000000	5
2607	184062.45	222247.09	626003000000	5
2608	184086.64	222233.08	626003000000	5
2609	184114.65	222206.34	626003000000	5
2610	184138.85	222171.96	626003000000	5

Государственный регистратор		ФГИС ЕГРН
полное наименование должности	подпись	инициалы, фамилия

М.П.

Выписка из Единого государственного реестра недвижимости об объекте недвижимости  
**Описание местоположения земельного участка**

<b>Земельный участок</b>			
(вид объекта недвижимости)			
Лист № ____ Раздела <b>3.2</b>	Всего листов раздела <b>3.2</b> : ____	Всего разделов: ____	Всего листов выписки: ____
<b>03.09.2020 № 99/2020/346137220</b>			
Кадастровый номер:		<b>33:05:000000:355</b>	

Сведения о характерных точках границы земельного участка				
Система координат: Зона №				
Номер точки	Координаты		Описание закрепления на местности	Средняя квадратическая погрешность определения координат характерных точек границ земельного участка, м
	X	Y		
1	2	3	4	5
2611	184829.69	222744.57	626003000000	5
2612	184864.94	222783.15	626003000000	5
2613	184885.77	222794.08	626003000000	5
2614	184902.32	222801.72	626003000000	5
2615	184908.69	222818.27	626003000000	5
2616	184911.23	222838.65	626003000000	5
2617	184913.78	222851.38	626003000000	5
2618	184878.13	222848.83	626003000000	5
2619	184840.27	222838.79	626003000000	5
2620	184815.74	222832.28	626003000000	5
2621	184772.45	222817	626003000000	5
2622	184724.06	222802.99	626003000000	5
2623	184703.69	222800.45	626003000000	5
2624	184592.92	222797.9	626003000000	5
2625	184576.36	222797.9	626003000000	5

Государственный регистратор		ФГИС ЕГРН
полное наименование должности	подпись	инициалы, фамилия

М.П.

Выписка из Единого государственного реестра недвижимости об объекте недвижимости  
**Описание местоположения земельного участка**

<b>Земельный участок</b>			
(вид объекта недвижимости)			
Лист № ____ Раздела <u>3.2</u>	Всего листов раздела <u>3.2</u> : ____	Всего разделов: ____	Всего листов выписки: ____
<b>03.09.2020 № 99/2020/346137220</b>			
Кадастровый номер:		<b>33:05:000000:355</b>	

Сведения о характерных точках границы земельного участка				
Система координат: Зона №				
Номер точки	Координаты		Описание закрепления на местности	Средняя квадратическая погрешность определения координат характерных точек границ земельного участка, м
	X	Y		
1	2	3	4	5
2626	184558.54	222759.7	626003000000	5
2627	184549.63	222741.87	626003000000	5
2628	184543.26	222706.22	626003000000	5
2629	184558.54	222698.58	626003000000	5
2630	184595.46	222680.75	626003000000	5
2631	184604.38	222661.65	626003000000	5
2632	184596.74	222634.91	626003000000	5
2633	184595.46	222624.73	626003000000	5
2634	184589.1	222614.54	626003000000	5
2635	184592.92	222603.08	626003000000	5
2636	184619.66	222583.98	626003000000	5
2637	184627.3	222571.25	626003000000	5
2638	184624.75	222563.61	626003000000	5
2639	184615.84	222552.15	626003000000	5
2640	184591.64	222539.41	626003000000	5

Государственный регистратор		ФГИС ЕГРН
полное наименование должности	подпись	инициалы, фамилия

М.П.

Выписка из Единого государственного реестра недвижимости об объекте недвижимости  
**Описание местоположения земельного участка**

<b>Земельный участок</b>			
(вид объекта недвижимости)			
Лист № ____ Раздела <b>3.2</b>	Всего листов раздела <b>3.2</b> : ____	Всего разделов: ____	Всего листов выписки: ____
<b>03.09.2020 № 99/2020/346137220</b>			
Кадастровый номер:		<b>33:05:000000:355</b>	

Сведения о характерных точках границы земельного участка				
Система координат:				
Зона №				
Номер точки	Координаты		Описание закрепления на местности	Средняя квадратическая погрешность определения координат характерных точек границ земельного участка, м
	X	Y		
1	2	3	4	5
2641	184585.31	222525.92	626003000000	5
2642	184628.66	222522.58	626003000000	5
2643	184685.83	222543.07	626003000000	5
2644	184673.13	222562.33	626003000000	5
2645	184709.17	222590.7	626003000000	5
2646	184675.68	222617.09	626003000000	5
2647	184699.87	222627.27	626003000000	5
2648	184734.25	222615.81	626003000000	5
2649	184762.26	222589.07	626003000000	5
2650	184781.1	222586.89	626003000000	5
2651	184783.96	222632.62	626003000000	5
2652	184764.81	222646.37	626003000000	5
2653	184732.98	222673.11	626003000000	5
2654	184746.98	222680.75	626003000000	5
2655	184768.63	222680.75	626003000000	5

Государственный регистратор		ФГИС ЕГРН
полное наименование должности	подпись	инициалы, фамилия

М.П.



Выписка из Единого государственного реестра недвижимости об объекте недвижимости  
**Описание местоположения земельного участка**

<b>Земельный участок</b>			
(вид объекта недвижимости)			
Лист № ____ Раздела <u>3.2</u>	Всего листов раздела <u>3.2</u> : ____	Всего разделов: ____	Всего листов выписки: ____
<b>03.09.2020 № 99/2020/346137220</b>			
Кадастровый номер:		<b>33:05:000000:355</b>	

Сведения о характерных точках границы земельного участка				
Система координат:				
Зона №				
Номер точки	Координаты		Описание закрепления на местности	Средняя квадратическая погрешность определения координат характерных точек границ земельного участка, м
	X	Y		
1	2	3	4	5
2656	184805.87	222673.11	626003000000	5
2657	189154.24	230692.77	626003000000	5
2658	189169.47	230748.75	626003000000	5
2659	189143.57	230755.98	626003000000	5
2660	189128.23	230699.66	626003000000	5
2661	189099.98	230720.37	626003000000	5
2662	189159.54	230828.26	626003000000	5
2663	189141.48	230847.78	626003000000	5
2664	189207.38	230877.56	626003000000	5
2665	189222.02	230925.4	626003000000	5
2666	189133.18	230941.51	626003000000	5
2667	189092.45	230875.92	626003000000	5
2668	189084.95	230850.96	626003000000	5
2669	189067.99	230856.02	626003000000	5
2670	189065.45	230857.34	626003000000	5

Государственный регистратор		ФГИС ЕГРН
полное наименование должности	подпись	инициалы, фамилия

М.П.

Выписка из Единого государственного реестра недвижимости об объекте недвижимости  
**Описание местоположения земельного участка**

<b>Земельный участок</b>			
(вид объекта недвижимости)			
Лист № ____ Раздела <u>3.2</u>	Всего листов раздела <u>3.2</u> : ____	Всего разделов: ____	Всего листов выписки: ____
<b>03.09.2020 № 99/2020/346137220</b>			
Кадастровый номер:		<b>33:05:000000:355</b>	

Сведения о характерных точках границы земельного участка				
Система координат:				
Зона №				
Номер точки	Координаты		Описание закрепления на местности	Средняя квадратическая погрешность определения координат характерных точек границ земельного участка, м
	X	Y		
1	2	3	4	5
2671	189064.18	230859.58	626003000000	5
2672	189070.68	230874.26	626003000000	5
2673	189003.55	230892.44	626003000000	5
2674	188913.12	230589.4	626003000000	5
2675	189076.36	230584.18	626003000000	5
2676	189078.78	230585.4	626003000000	5
2677	189130.74	230637.39	626003000000	5
2678	189141.64	230696.11	626003000000	5
2679	185014.1	229777.31	626003000000	5
2680	185043.68	229777.31	626003000000	5
2681	185047.54	229803.03	626003000000	5
2682	185029.53	229803.03	626003000000	5
2683	185050.11	229872.49	626003000000	5
2684	185030.82	229895.64	626003000000	5
2685	184952.36	229774.74	626003000000	5

Государственный регистратор		ФГИС ЕГРН
полное наименование должности	подпись	инициалы, фамилия

М.П.

Выписка из Единого государственного реестра недвижимости об объекте недвижимости  
**Описание местоположения земельного участка**

<b>Земельный участок</b>			
(вид объекта недвижимости)			
Лист № ____ Раздела <b>3.2</b>	Всего листов раздела <b>3.2</b> : ____	Всего разделов: ____	Всего листов выписки: ____
<b>03.09.2020 № 99/2020/346137220</b>			
Кадастровый номер:		<b>33:05:000000:355</b>	

Сведения о характерных точках границы земельного участка				
Система координат:				
Зона №				
Номер точки	Координаты		Описание закрепления на местности	Средняя квадратическая погрешность определения координат характерных точек границ земельного участка, м
	X	Y		
1	2	3	4	5
2686	184895.77	229765.73	626003000000	5
2687	184891.97	229728.29	626003000000	5
2688	184885.48	229715.57	626003000000	5
2689	184872.62	229643.54	626003000000	5
2690	184894.48	229644.83	626003000000	5
2691	184885.48	229608.82	626003000000	5
2692	184913.77	229593.38	626003000000	5
2693	184899.63	229565.09	626003000000	5
2694	184931.78	229570.23	626003000000	5
2695	184810.88	230021.69	626003000000	5
2696	184818.6	230089.85	626003000000	5
2697	184781.3	230055.13	626003000000	5
2698	184762	230064.13	626003000000	5
2699	184780.01	230095	626003000000	5
2700	184728.56	230100.14	626003000000	5

Государственный регистратор		ФГИС ЕГРН
полное наименование должности	подпись	инициалы, фамилия

М.П.

Выписка из Единого государственного реестра недвижимости об объекте недвижимости  
**Описание местоположения земельного участка**

<b>Земельный участок</b>			
(вид объекта недвижимости)			
Лист № ____ Раздела <b>3.2</b>	Всего листов раздела <b>3.2</b> : ____	Всего разделов: ____	Всего листов выписки: ____
<b>03.09.2020 № 99/2020/346137220</b>			
Кадастровый номер:		<b>33:05:000000:355</b>	

Сведения о характерных точках границы земельного участка				
Система координат:				
Зона №				
Номер точки	Координаты		Описание закрепления на местности	Средняя квадратическая погрешность определения координат характерных точек границ земельного участка, м
	X	Y		
1	2	3	4	5
2701	184715.7	230073.13	626003000000	5
2702	184678.4	230076.99	626003000000	5
2703	184674.54	230043.55	626003000000	5
2704	184549.22	230975.93	626003000000	5
2705	184559.66	231001.8	626003000000	5
2706	184516.36	231020.69	626003000000	5
2707	184500.31	231027.7	626003000000	5
2708	184463.63	231023.38	626003000000	5
2709	184451.57	230999.51	626003000000	5
2710	194882.21	211660.07	626003000000	5
2711	194888.58	211662.62	626003000000	5
2712	194882.21	211674.08	626003000000	5
2713	194877.12	211682.99	626003000000	5
2714	194863.12	211674.08	626003000000	5
2715	194847.84	211676.63	626003000000	5

Государственный регистратор		ФГИС ЕГРН
полное наименование должности	подпись	инициалы, фамилия

М.П.

Выписка из Единого государственного реестра недвижимости об объекте недвижимости  
**Описание местоположения земельного участка**

<b>Земельный участок</b>			
(вид объекта недвижимости)			
Лист № ____ Раздела <b>3.2</b>	Всего листов раздела <b>3.2</b> : ____	Всего разделов: ____	Всего листов выписки: ____
<b>03.09.2020 № 99/2020/346137220</b>			
Кадастровый номер:		<b>33:05:000000:355</b>	

Сведения о характерных точках границы земельного участка				
Система координат: Зона №				
Номер точки	Координаты		Описание закрепления на местности	Средняя квадратическая погрешность определения координат характерных точек границ земельного участка, м
	X	Y		
1	2	3	4	5
2716	194852.93	211660.07	626003000000	5
2717	194845.29	211653.71	626003000000	5
2718	194852.93	211630.79	626003000000	5
2719	194856.75	211624.42	626003000000	5
2720	194864.39	211638.43	626003000000	5
2721	194873.3	211648.61	626003000000	5
2722	195750.58	212110.83	626003000000	5
2723	195763.32	212132.48	626003000000	5
2724	195742.94	212159.22	626003000000	5
2725	195769.68	212179.59	626003000000	5
2726	195797.7	212175.77	626003000000	5
2727	195810.43	212196.14	626003000000	5
2728	195777.32	212248.35	626003000000	5
2729	195760.77	212290.37	626003000000	5
2730	195750.58	212333.66	626003000000	5

Государственный регистратор		ФГИС ЕГРН
полное наименование должности	подпись	инициалы, фамилия

М.П.

Выписка из Единого государственного реестра недвижимости об объекте недвижимости  
**Описание местоположения земельного участка**

<b>Земельный участок</b>			
(вид объекта недвижимости)			
Лист № ____ Раздела <b>3.2</b>	Всего листов раздела <b>3.2</b> : ____	Всего разделов: ____	Всего листов выписки: ____
<b>03.09.2020 № 99/2020/346137220</b>			
Кадастровый номер:		<b>33:05:000000:355</b>	

Сведения о характерных точках границы земельного участка				
Система координат: Зона №				
Номер точки	Координаты		Описание закрепления на местности	Средняя квадратическая погрешность определения координат характерных точек границ земельного участка, м
	X	Y		
1	2	3	4	5
2731	195787.51	212341.3	626003000000	5
2732	195804.06	212308.2	626003000000	5
2733	195805.34	212292.92	626003000000	5
2734	195815.52	212284	626003000000	5
2735	195833.04	212279.32	626003000000	5
2736	195837.71	212301.99	626003000000	5
2737	195813.74	212388.93	626003000000	5
2738	195755.04	212469.2	626003000000	5
2739	195722.05	212502.25	626003000000	5
2740	195675.71	212543.04	626003000000	5
2741	195577.86	212619.53	626003000000	5
2742	195548.13	212645.63	626003000000	5
2743	195518.85	212527.21	626003000000	5
2744	195520.12	212461	626003000000	5
2745	195539.22	212431.71	626003000000	5

Государственный регистратор		ФГИС ЕГРН
полное наименование должности	подпись	инициалы, фамилия

М.П.

Выписка из Единого государственного реестра недвижимости об объекте недвижимости  
**Описание местоположения земельного участка**

<b>Земельный участок</b>			
(вид объекта недвижимости)			
Лист № ____ Раздела <b>3.2</b>	Всего листов раздела <b>3.2</b> : ____	Всего разделов: ____	Всего листов выписки: ____
<b>03.09.2020 № 99/2020/346137220</b>			
Кадастровый номер:		<b>33:05:000000:355</b>	

Сведения о характерных точках границы земельного участка				
Система координат: Зона №				
Номер точки	Координаты		Описание закрепления на местности	Средняя квадратическая погрешность определения координат характерных точек границ земельного участка, м
	X	Y		
1	2	3	4	5
2746	195550.68	212369.32	626003000000	5
2747	195541.77	212338.76	626003000000	5
2748	195520.12	212323.48	626003000000	5
2749	195456.46	212312.02	626003000000	5
2750	195408.07	212329.84	626003000000	5
2751	195385.16	212322.2	626003000000	5
2752	195384.64	212294.44	626003000000	5
2753	195383.88	212253.45	626003000000	5
2754	195371.15	212240.71	626003000000	5
2755	195320.22	212238.17	626003000000	5
2756	195307.49	212197.42	626003000000	5
2757	195364.78	212168.13	626003000000	5
2758	195411.89	212163.04	626003000000	5
2759	195432.27	212113.38	626003000000	5
2760	195413.17	212082.82	626003000000	5

Государственный регистратор		ФГИС ЕГРН
полное наименование должности	подпись	инициалы, фамилия

М.П.

Выписка из Единого государственного реестра недвижимости об объекте недвижимости  
**Описание местоположения земельного участка**

<b>Земельный участок</b>			
(вид объекта недвижимости)			
Лист № ____ Раздела <u>3.2</u>	Всего листов раздела <u>3.2</u> : ____	Всего разделов: ____	Всего листов выписки: ____
<b>03.09.2020 № 99/2020/346137220</b>			
Кадастровый номер:		<b>33:05:000000:355</b>	

Сведения о характерных точках границы земельного участка				
Система координат: Зона №				
Номер точки	Координаты		Описание закрепления на местности	Средняя квадратическая погрешность определения координат характерных точек границ земельного участка, м
	X	Y		
1	2	3	4	5
2761	195437.36	212072.63	626003000000	5
2762	195451.37	212044.62	626003000000	5
2763	195462.83	212002.6	626003000000	5
2764	195558.32	211969.49	626003000000	5
2765	195595.25	211936.39	626003000000	5
2766	195609.25	211933.84	626003000000	5
2767	195629.62	211944.03	626003000000	5
2768	195635.99	211974.59	626003000000	5
2769	195604.16	212024.25	626003000000	5
2770	195595.25	212036.98	626003000000	5
2771	195614.34	212066.27	626003000000	5
2772	195646.18	212080.27	626003000000	5
2773	195720.03	212129.93	626003000000	5
2774	195099.94	213037.82	626003000000	5
2775	195102.49	213050.55	626003000000	5

Государственный регистратор		ФГИС ЕГРН
полное наименование должности	подпись	инициалы, фамилия

М.П.



Выписка из Единого государственного реестра недвижимости об объекте недвижимости  
**Описание местоположения земельного участка**

<b>Земельный участок</b>			
(вид объекта недвижимости)			
Лист № ____ Раздела <b>3.2</b>	Всего листов раздела <b>3.2</b> : ____	Всего разделов: ____	Всего листов выписки: ____
<b>03.09.2020 № 99/2020/346137220</b>			
Кадастровый номер:		<b>33:05:000000:355</b>	

Сведения о характерных точках границы земельного участка				
Система координат:				
Зона №				
Номер точки	Координаты		Описание закрепления на местности	Средняя квадратическая погрешность определения координат характерных точек границ земельного участка, м
	X	Y		
1	2	3	4	5
2776	195069.94	213105.88	626003000000	5
2777	195069.89	213105.97	626003000000	5
2778	195044.08	213092.63	626003000000	5
2779	195064.29	213073.47	626003000000	5
2780	195074.48	213049.28	626003000000	5
2781	195087.21	213032.72	626003000000	5
2782	194174.26	212888.48	626003000000	5
2783	194224.34	212894.06	626003000000	5
2784	194226.84	212906.6	626003000000	5
2785	194245.05	212968.39	626003000000	5
2786	194268.23	212989.05	626003000000	5
2787	194292.08	213017.57	626003000000	5
2788	194322.69	213043.76	626003000000	5
2789	194385.12	213076.78	626003000000	5
2790	194407.85	213084.74	626003000000	5

Государственный регистратор		ФГИС ЕГРН
полное наименование должности	подпись	инициалы, фамилия

М.П.

Выписка из Единого государственного реестра недвижимости об объекте недвижимости  
**Описание местоположения земельного участка**

<b>Земельный участок</b>			
(вид объекта недвижимости)			
Лист № ____ Раздела <b>3.2</b>	Всего листов раздела <b>3.2</b> : ____	Всего разделов: ____	Всего листов выписки: ____
<b>03.09.2020 № 99/2020/346137220</b>			
Кадастровый номер:		<b>33:05:000000:355</b>	

Сведения о характерных точках границы земельного участка				
Система координат: Зона №				
Номер точки	Координаты		Описание закрепления на местности	Средняя квадратическая погрешность определения координат характерных точек границ земельного участка, м
	X	Y		
1	2	3	4	5
2791	194441.34	213087.27	626003000000	5
2792	194510.21	213087.76	626003000000	5
2793	194506.83	213209.59	626003000000	5
2794	194435.58	213174.78	626003000000	5
2795	194175.94	213047.94	626003000000	5
2796	194142.15	213125.01	626003000000	5
2797	194128.24	213125.01	626003000000	5
2798	194121.82	213110.02	626003000000	5
2799	194127.17	213080.05	626003000000	5
2800	194067.69	213038.77	626003000000	5
2801	194076.36	213020.81	626003000000	5
2802	194092.06	213014.08	626003000000	5
2803	194082.92	212936.43	626003000000	5
2804	192847.53	211129.09	626003000000	5
2805	192862.81	211149.47	626003000000	5

Государственный регистратор		ФГИС ЕГРН
полное наименование должности	подпись	инициалы, фамилия

М.П.

Выписка из Единого государственного реестра недвижимости об объекте недвижимости  
**Описание местоположения земельного участка**

<b>Земельный участок</b>			
(вид объекта недвижимости)			
Лист № ____ Раздела <b>3.2</b>	Всего листов раздела <b>3.2</b> : ____	Всего разделов: ____	Всего листов выписки: ____
<b>03.09.2020 № 99/2020/346137220</b>			
Кадастровый номер:		<b>33:05:000000:355</b>	

Сведения о характерных точках границы земельного участка				
Система координат:				
Зона №				
Номер точки	Координаты		Описание закрепления на местности	Средняя квадратическая погрешность определения координат характерных точек границ земельного участка, м
	X	Y		
1	2	3	4	5
2806	192889.55	211166.02	626003000000	5
2807	192929.02	211181.3	626003000000	5
2808	192927.71	211191.56	626003000000	5
2809	192921.38	211208.04	626003000000	5
2810	192907.37	211216.95	626003000000	5
2811	192926.47	211248.79	626003000000	5
2812	192916.29	211253.88	626003000000	5
2813	192899.73	211246.24	626003000000	5
2814	192887	211247.51	626003000000	5
2815	192861.53	211242.42	626003000000	5
2816	192838.62	211227.14	626003000000	5
2817	192810.6	211206.77	626003000000	5
2818	192786.41	211171.11	626003000000	5
2819	192748.21	211159.65	626003000000	5
2820	192697.28	211150.74	626003000000	5

Государственный регистратор		ФГИС ЕГРН
полное наименование должности	подпись	инициалы, фамилия

М.П.

Выписка из Единого государственного реестра недвижимости об объекте недвижимости  
**Описание местоположения земельного участка**

<b>Земельный участок</b>			
(вид объекта недвижимости)			
Лист № ____ Раздела <u>3.2</u>	Всего листов раздела <u>3.2</u> : ____	Всего разделов: ____	Всего листов выписки: ____
<b>03.09.2020 № 99/2020/346137220</b>			
Кадастровый номер:		<b>33:05:000000:355</b>	

Сведения о характерных точках границы земельного участка				
Система координат:				
Зона №				
Номер точки	Координаты		Описание закрепления на местности	Средняя квадратическая погрешность определения координат характерных точек границ земельного участка, м
	X	Y		
1	2	3	4	5
2821	192645.08	211131.64	626003000000	5
2822	192627.25	211122.73	626003000000	5
2823	192620.89	211121.45	626003000000	5
2824	192600.51	211074.34	626003000000	5
2825	192597.97	211056.51	626003000000	5
2826	192620.89	211039.96	626003000000	5
2827	192624.71	211047.6	626003000000	5
2828	192650.17	211039.96	626003000000	5
2829	192664.18	211022.13	626003000000	5
2830	192657.81	210999.21	626003000000	5
2831	192645.08	210967.38	626003000000	5
2832	192632.35	210947.01	626003000000	5
2833	192628.53	210924.09	626003000000	5
2834	192622.16	210906.26	626003000000	5
2835	192615.79	210894.8	626003000000	5

Государственный регистратор		ФГИС ЕГРН
полное наименование должности	подпись	инициалы, фамилия

М.П.

Выписка из Единого государственного реестра недвижимости об объекте недвижимости  
**Описание местоположения земельного участка**

<b>Земельный участок</b>			
(вид объекта недвижимости)			
Лист № ____ Раздела <b>3.2</b>	Всего листов раздела <b>3.2</b> : ____	Всего разделов: ____	Всего листов выписки: ____
<b>03.09.2020 № 99/2020/346137220</b>			
Кадастровый номер:		<b>33:05:000000:355</b>	

Сведения о характерных точках границы земельного участка				
Система координат: Зона №				
Номер точки	Координаты		Описание закрепления на местности	Средняя квадратическая погрешность определения координат характерных точек границ земельного участка, м
	X	Y		
1	2	3	4	5
2836	192610.7	210856.6	626003000000	5
2837	192591.22	210836.24	626003000000	5
2838	192591.69	210834.94	626003000000	5
2839	192626.54	210773.98	626003000000	5
2840	192655.88	210742	626003000000	5
2841	192657.98	210742	626003000000	5
2842	192671.82	210742	626003000000	5
2843	192678.18	210763.65	626003000000	5
2844	192694.74	210789.11	626003000000	5
2845	192718.93	210834.95	626003000000	5
2846	192736.75	210868.06	626003000000	5
2847	192743.52	210880.24	626003000000	5
2848	192749.49	210890.98	626003000000	5
2849	192753.31	210913.9	626003000000	5
2850	192757.13	210938.09	626003000000	5

Государственный регистратор		ФГИС ЕГРН
полное наименование должности	подпись	инициалы, фамилия

М.П.

Выписка из Единого государственного реестра недвижимости об объекте недвижимости  
**Описание местоположения земельного участка**

<b>Земельный участок</b>			
(вид объекта недвижимости)			
Лист № ____ Раздела <u>3.2</u>	Всего листов раздела <u>3.2</u> : ____	Всего разделов: ____	Всего листов выписки: ____
<b>03.09.2020 № 99/2020/346137220</b>			
Кадастровый номер:		<b>33:05:000000:355</b>	

Сведения о характерных точках границы земельного участка				
Система координат: Зона №				
Номер точки	Координаты		Описание закрепления на местности	Средняя квадратическая погрешность определения координат характерных точек границ земельного участка, м
	X	Y		
1	2	3	4	5
2851	192769.86	210966.11	626003000000	5
2852	192776.23	210985.21	626003000000	5
2853	192786.41	211010.67	626003000000	5
2854	192805.51	211050.15	626003000000	5
2855	192824.61	211092.17	626003000000	5
2856	192498.36	210419	626003000000	5
2857	192498.5	210419.34	626003000000	5
2858	192491.02	210458.05	626003000000	5
2859	192480.82	210489.88	626003000000	5
2860	192477.01	210512.8	626003000000	5
2861	192483.37	210534.45	626003000000	5
2862	192492.29	210556.1	626003000000	5
2863	192505.02	210563.73	626003000000	5
2864	192511.38	210571.37	626003000000	5
2865	192507.57	210584.11	626003000000	5

Государственный регистратор		ФГИС ЕГРН
полное наименование должности	подпись	инициалы, фамилия

М.П.

Выписка из Единого государственного реестра недвижимости об объекте недвижимости  
**Описание местоположения земельного участка**

<b>Земельный участок</b>			
(вид объекта недвижимости)			
Лист № ____ Раздела <u>3.2</u>	Всего листов раздела <u>3.2</u> : ____	Всего разделов: ____	Всего листов выписки: ____
<b>03.09.2020 № 99/2020/346137220</b>			
Кадастровый номер:		<b>33:05:000000:355</b>	

Сведения о характерных точках границы земельного участка				
Система координат: Зона №				
Номер точки	Координаты		Описание закрепления на местности	Средняя квадратическая погрешность определения координат характерных точек границ земельного участка, м
	X	Y		
1	2	3	4	5
2866	192499.92	210594.3	626003000000	5
2867	192484.64	210607.03	626003000000	5
2868	192468.09	210608.3	626003000000	5
2869	192437.54	210605.75	626003000000	5
2870	192414.61	210607.03	626003000000	5
2871	192394.24	210627.4	626003000000	5
2872	192363.68	210673.24	626003000000	5
2873	192342.1	210665.04	626003000000	5
2874	192300.02	210649.05	626003000000	5
2875	192273.29	210626.13	626003000000	5
2876	192258.01	210605.75	626003000000	5
2877	192254.19	210596.84	626003000000	5
2878	192258.01	210580.29	626003000000	5
2879	192338.22	210650.32	626003000000	5
2880	191976.61	211227.14	626003000000	5

Государственный регистратор		ФГИС ЕГРН
полное наименование должности	подпись	инициалы, фамилия

М.П.

Выписка из Единого государственного реестра недвижимости об объекте недвижимости  
**Описание местоположения земельного участка**

<b>Земельный участок</b>			
(вид объекта недвижимости)			
Лист № ____ Раздела <b>3.2</b>	Всего листов раздела <b>3.2</b> : ____	Всего разделов: ____	Всего листов выписки: ____
<b>03.09.2020 № 99/2020/346137220</b>			
Кадастровый номер:		<b>33:05:000000:355</b>	

Сведения о характерных точках границы земельного участка				
Система координат:				
Зона №				
Номер точки	Координаты		Описание закрепления на местности	Средняя квадратическая погрешность определения координат характерных точек границ земельного участка, м
	X	Y		
1	2	3	4	5
2881	191965.15	211261.52	626003000000	5
2882	191949.87	211274.25	626003000000	5
2883	191922.87	211226.8	626003000000	5
2884	191922.7	211226.93	626003000000	5
2885	191903.04	211167.3	626003000000	5
2886	191903.24	211167.25	626003000000	5
2887	191929.5	211185.12	626003000000	5
2888	191957.51	211199.13	626003000000	5
2889	186411.15	211839.61	626003000000	5
2890	186431.52	211843.43	626003000000	5
2891	186453.16	212042.07	626003000000	5
2892	186456.98	212331.12	626003000000	5
2893	186450.62	212371.86	626003000000	5
2894	186398.41	212413.88	626003000000	5
2895	186329.66	212417.7	626003000000	5

Государственный регистратор		ФГИС ЕГРН
полное наименование должности	подпись	инициалы, фамилия

М.П.



Выписка из Единого государственного реестра недвижимости об объекте недвижимости  
**Описание местоположения земельного участка**

<b>Земельный участок</b>			
(вид объекта недвижимости)			
Лист № ____ Раздела <b>3.2</b>	Всего листов раздела <b>3.2</b> : ____	Всего разделов: ____	Всего листов выписки: ____
<b>03.09.2020 № 99/2020/346137220</b>			
Кадастровый номер:		<b>33:05:000000:355</b>	

Сведения о характерных точках границы земельного участка				
Система координат:				
Зона №				
Номер точки	Координаты		Описание закрепления на местности	Средняя квадратическая погрешность определения координат характерных точек границ земельного участка, м
	X	Y		
1	2	3	4	5
2896	186355.22	212453.53	626003000000	5
2897	186341.93	212490.26	626003000000	5
2898	186334.83	212509.92	626003000000	5
2899	186320.74	212548.86	626003000000	5
2900	186250.53	212643.3	626003000000	5
2901	186238.28	212541.64	626003000000	5
2902	186311.83	212230.53	626003000000	5
2903	186389.5	211890.55	626003000000	5
2904	186403.51	211845.98	626003000000	5
2905	186268.68	211454.98	626003000000	5
2906	186275.48	211476.58	626003000000	5
2907	186313.11	211520.01	626003000000	5
2908	186213.79	211947.85	626003000000	5
2909	186169.07	212202.77	626003000000	5
2910	186091.48	211861.07	626003000000	5

Государственный регистратор		ФГИС ЕГРН
полное наименование должности	подпись	инициалы, фамилия

М.П.

Выписка из Единого государственного реестра недвижимости об объекте недвижимости  
**Описание местоположения земельного участка**

<b>Земельный участок</b>			
(вид объекта недвижимости)			
Лист № ____ Раздела <b>3.2</b>	Всего листов раздела <b>3.2</b> : ____	Всего разделов: ____	Всего листов выписки: ____
<b>03.09.2020 № 99/2020/346137220</b>			
Кадастровый номер:		<b>33:05:000000:355</b>	

Сведения о характерных точках границы земельного участка				
Система координат: Зона №				
Номер точки	Координаты		Описание закрепления на местности	Средняя квадратическая погрешность определения координат характерных точек границ земельного участка, м
	X	Y		
1	2	3	4	5
2911	186106.84	211812.87	626003000000	5
2912	186134.85	211800.14	626003000000	5
2913	186142.49	211782.31	626003000000	5
2914	186139.94	211768.31	626003000000	5
2915	186118.29	211750.48	626003000000	5
2916	186131.03	211712.28	626003000000	5
2917	186137.03	211662.61	626003000000	5
2918	186189.6	211407.95	626003000000	5
2919	185776.7	213903.32	626003000000	5
2920	185777.93	213933.58	626003000000	5
2921	185767.43	213955.19	626003000000	5
2922	185724.85	213941.88	626003000000	5
2923	185721.03	213903.68	626003000000	5
2924	185707.45	213882.46	626003000000	5
2925	185719.76	213857.84	626003000000	5

Государственный регистратор		ФГИС ЕГРН
полное наименование должности	подпись	инициалы, фамилия

М.П.

Выписка из Единого государственного реестра недвижимости об объекте недвижимости  
**Описание местоположения земельного участка**

<b>Земельный участок</b>			
(вид объекта недвижимости)			
Лист № ____ Раздела <u>3.2</u>	Всего листов раздела <u>3.2</u> : ____	Всего разделов: ____	Всего листов выписки: ____
<b>03.09.2020 № 99/2020/346137220</b>			
Кадастровый номер:		<b>33:05:000000:355</b>	

Сведения о характерных точках границы земельного участка				
Система координат:				
Зона №				
Номер точки	Координаты		Описание закрепления на местности	Средняя квадратическая погрешность определения координат характерных точек границ земельного участка, м
	X	Y		
1	2	3	4	5
2926	185155.59	220280.73	626003000000	5
2927	185170.7	220310.95	626003000000	5
2928	185148.03	220401.6	626003000000	5
2929	185099.68	220350.56	626003000000	5
2930	185085.67	220305.99	626003000000	5
2931	185085.67	220275.43	626003000000	5
2932	185100.95	220260.15	626003000000	5
2933	185122.6	220261.42	626003000000	5
2934	185236.83	221376.01	626003000000	5
2935	185242.47	221377.36	626003000000	5
2936	185172.79	221442.91	626003000000	5
2937	185086.78	221588.91	626003000000	5
2938	185079.62	221576.77	626003000000	5
2939	185067.94	221569.33	626003000000	5
2940	185065.81	221556.58	626003000000	5

Государственный регистратор		ФГИС ЕГРН
полное наименование должности	подпись	инициалы, фамилия

М.П.

Выписка из Единого государственного реестра недвижимости об объекте недвижимости  
**Описание местоположения земельного участка**

<b>Земельный участок</b>			
(вид объекта недвижимости)			
Лист № ____ Раздела <b>3.2</b>	Всего листов раздела <b>3.2</b> : ____	Всего разделов: ____	Всего листов выписки: ____
<b>03.09.2020 № 99/2020/346137220</b>			
Кадастровый номер:		<b>33:05:000000:355</b>	

Сведения о характерных точках границы земельного участка				
Система координат: Зона №				
Номер точки	Координаты		Описание закрепления на местности	Средняя квадратическая погрешность определения координат характерных точек границ земельного участка, м
	X	Y		
1	2	3	4	5
2941	185065.81	221539.59	626003000000	5
2942	185072.19	221518.35	626003000000	5
2943	185091.3	221492.85	626003000000	5
2944	185106.18	221475.85	626003000000	5
2945	185118.92	221456.74	626003000000	5
2946	185156.1	221425.93	626003000000	5
2947	185179.47	221414.25	626003000000	5
2948	185209.21	221394.07	626003000000	5
2949	185225.14	221383.44	626003000000	5
2950	184711.68	221050.91	626003000000	5
2951	184772.23	221053.29	626003000000	5
2952	184837.36	221058.29	626003000000	5
2953	184899.02	221071.03	626003000000	5
2954	184959.36	221084.7	626003000000	5
2955	185003.34	221093.74	626003000000	5

Государственный регистратор		ФГИС ЕГРН
полное наименование должности	подпись	инициалы, фамилия

М.П.

**Выписка из Единого государственного реестра недвижимости об объекте недвижимости**  
**Описание местоположения земельного участка**

<b>Земельный участок</b>			
(вид объекта недвижимости)			
Лист № ____ Раздела <u>3.2</u>	Всего листов раздела <u>3.2</u> : ____	Всего разделов: ____	Всего листов выписки: ____
<b>03.09.2020 № 99/2020/346137220</b>			
Кадастровый номер:		<b>33:05:000000:355</b>	

Сведения о характерных точках границы земельного участка				
Система координат:				
Зона №				
Номер точки	Координаты		Описание закрепления на местности	Средняя квадратическая погрешность определения координат характерных точек границ земельного участка, м
	X	Y		
1	2	3	4	5
2956	185022.42	221099.67	626003000000	5
2957	185020.74	221109.46	626003000000	5
2958	184989.87	221112.55	626003000000	5
2959	184931.61	221118.38	626003000000	5
2960	184866.67	221136.2	626003000000	5
2961	184743.16	221193.5	626003000000	5
2962	184687.14	221218.97	626003000000	5
2963	184743.16	221234.25	626003000000	5
2964	184768.63	221281.36	626003000000	5
2965	184806.87	221283.4	626003000000	5
2966	184796.64	221305.55	626003000000	5
2967	184754.18	221318.08	626003000000	5
2968	184736.8	221313.19	626003000000	5
2969	184701.56	221243.58	626003000000	5
2970	184684.13	221264.51	626003000000	5

Государственный регистратор		ФГИС ЕГРН
полное наименование должности	подпись	инициалы, фамилия

М.П.

Выписка из Единого государственного реестра недвижимости об объекте недвижимости  
**Описание местоположения земельного участка**

<b>Земельный участок</b>			
(вид объекта недвижимости)			
Лист № ____ Раздела <b>3.2</b>	Всего листов раздела <b>3.2</b> : ____	Всего разделов: ____	Всего листов выписки: ____
<b>03.09.2020 № 99/2020/346137220</b>			
Кадастровый номер:		<b>33:05:000000:355</b>	

Сведения о характерных точках границы земельного участка				
Система координат:				
Зона №				
Номер точки	Координаты		Описание закрепления на местности	Средняя квадратическая погрешность определения координат характерных точек границ земельного участка, м
	X	Y		
1	2	3	4	5
2971	184613.39	221324.95	626003000000	5
2972	184594.19	221311.92	626003000000	5
2973	184622.2	221282.63	626003000000	5
2974	184660.4	221218.97	626003000000	5
2975	184610.74	221199.87	626003000000	5
2976	184566.7	221242.3	626003000000	5
2977	184508.88	221249.53	626003000000	5
2978	184469.41	221278.8	626003000000	5
2979	184447.26	221261.55	626003000000	5
2980	184472.95	221198.63	626003000000	5
2981	184473.23	221160.39	626003000000	5
2982	184467.81	221094.6	626003000000	5
2983	184418.48	221101.82	626003000000	5
2984	184419.75	221150.21	626003000000	5
2985	184413.39	221160.39	626003000000	5

Государственный регистратор		ФГИС ЕГРН
полное наименование должности	подпись	инициалы, фамилия

М.П.

Выписка из Единого государственного реестра недвижимости об объекте недвижимости  
**Описание местоположения земельного участка**

<b>Земельный участок</b>			
(вид объекта недвижимости)			
Лист № ____ Раздела <u>3.2</u>	Всего листов раздела <u>3.2</u> : ____	Всего разделов: ____	Всего листов выписки: ____
<b>03.09.2020 № 99/2020/346137220</b>			
Кадастровый номер:		<b>33:05:000000:355</b>	

Сведения о характерных точках границы земельного участка				
Система координат: Зона №				
Номер точки	Координаты		Описание закрепления на местности	Средняя квадратическая погрешность определения координат характерных точек границ земельного участка, м
	X	Y		
1	2	3	4	5
2986	184387.92	221168.04	626003000000	5
2987	184365	221169.3	626003000000	5
2988	184331.9	221145.12	626003000000	5
2989	184304.29	221153.78	626003000000	5
2990	184266.96	221165.49	626003000000	5
2991	184246.59	221156.57	626003000000	5
2992	184250.1	221194.46	626003000000	5
2993	184227.49	221229.16	626003000000	5
2994	184214.76	221238.07	626003000000	5
2995	184202.02	221225.34	626003000000	5
2996	184184.2	221226.61	626003000000	5
2997	184175.28	221145.12	626003000000	5
2998	184163.82	221105.64	626003000000	5
2999	184110.35	221113.28	626003000000	5
3000	184116.71	221119.65	626003000000	5

Государственный регистратор		ФГИС ЕГРН
полное наименование должности	подпись	инициалы, фамилия

М.П.

Выписка из Единого государственного реестра недвижимости об объекте недвижимости  
**Описание местоположения земельного участка**

<b>Земельный участок</b>			
(вид объекта недвижимости)			
Лист № ____ Раздела <b>3.2</b>	Всего листов раздела <b>3.2</b> : ____	Всего разделов: ____	Всего листов выписки: ____
<b>03.09.2020 № 99/2020/346137220</b>			
Кадастровый номер:		<b>33:05:000000:355</b>	

Сведения о характерных точках границы земельного участка				
Система координат:				
Зона №				
Номер точки	Координаты		Описание закрепления на местности	Средняя квадратическая погрешность определения координат характерных точек границ земельного участка, м
	X	Y		
1	2	3	4	5
3001	184106.53	221179.49	626003000000	5
3002	184091.25	221182.04	626003000000	5
3003	184078.52	221192.23	626003000000	5
3004	184070.88	221169.31	626003000000	5
3005	184059.42	221180.77	626003000000	5
3006	184055.6	221208.78	626003000000	5
3007	184047.96	221215.15	626003000000	5
3008	184040.32	221199.87	626003000000	5
3009	184027.59	221197.32	626003000000	5
3010	184039.04	221230.43	626003000000	5
3011	184053.05	221236.79	626003000000	5
3012	184097.62	221218.97	626003000000	5
3013	184049.56	221534.41	626003000000	5
3014	184028.86	221534.75	626003000000	5
3015	184007.21	221562.77	626003000000	5

Государственный регистратор		ФГИС ЕГРН
полное наименование должности	подпись	инициалы, фамилия

М.П.



Выписка из Единого государственного реестра недвижимости об объекте недвижимости  
**Описание местоположения земельного участка**

<b>Земельный участок</b>			
(вид объекта недвижимости)			
Лист № ____ Раздела <u>3.2</u>	Всего листов раздела <u>3.2</u> : ____	Всего разделов: ____	Всего листов выписки: ____
<b>03.09.2020 № 99/2020/346137220</b>			
Кадастровый номер:		<b>33:05:000000:355</b>	

Сведения о характерных точках границы земельного участка				
Система координат:				
Зона №				
Номер точки	Координаты		Описание закрепления на местности	Средняя квадратическая погрешность определения координат характерных точек границ земельного участка, м
	X	Y		
1	2	3	4	5
3016	184041.59	221557.67	626003000000	5
3017	184033.95	221613.7	626003000000	5
3018	184017.4	221599.69	626003000000	5
3019	184008.49	221592.05	626003000000	5
3020	183986.84	221590.78	626003000000	5
3021	183969.01	221602.24	626003000000	5
3022	183930.82	221663.36	626003000000	5
3023	183960.1	221663.36	626003000000	5
3024	183963.92	221727.03	626003000000	5
3025	183980.47	221734.67	626003000000	5
3026	184014.85	221721.93	626003000000	5
3027	184003.39	221774.14	626003000000	5
3028	183938.46	221805.97	626003000000	5
3029	183965.19	221822.53	626003000000	5
3030	184002.18	221847.57	626003000000	5

Государственный регистратор		ФГИС ЕГРН
полное наименование должности	подпись	инициалы, фамилия

М.П.

Выписка из Единого государственного реестра недвижимости об объекте недвижимости  
**Описание местоположения земельного участка**

<b>Земельный участок</b>			
(вид объекта недвижимости)			
Лист № ____ Раздела <b>3.2</b>	Всего листов раздела <b>3.2</b> : ____	Всего разделов: ____	Всего листов выписки: ____
<b>03.09.2020 № 99/2020/346137220</b>			
Кадастровый номер:		<b>33:05:000000:355</b>	

Сведения о характерных точках границы земельного участка				
Система координат: Зона №				
Номер точки	Координаты		Описание закрепления на местности	Средняя квадратическая погрешность определения координат характерных точек границ земельного участка, м
	X	Y		
1	2	3	4	5
3031	183991.87	221905.95	626003000000	5
3032	183974.11	221912.93	626003000000	5
3033	183925.99	221886.51	626003000000	5
3034	183909.17	221877.28	626003000000	5
3035	183882.43	221865.82	626003000000	5
3036	183821.32	221855.63	626003000000	5
3037	183775.48	221841.63	626003000000	5
3038	183845.51	221812.34	626003000000	5
3039	183881.16	221803.43	626003000000	5
3040	183900.26	221803.43	626003000000	5
3041	183912.99	221800.88	626003000000	5
3042	183911.72	221789.42	626003000000	5
3043	183902.8	221785.6	626003000000	5
3044	183890.07	221785.6	626003000000	5
3045	183811.13	221802.15	626003000000	5

Государственный регистратор		ФГИС ЕГРН
полное наименование должности	подпись	инициалы, фамилия

М.П.

Выписка из Единого государственного реестра недвижимости об объекте недвижимости  
**Описание местоположения земельного участка**

<b>Земельный участок</b>			
(вид объекта недвижимости)			
Лист № ____ Раздела <b>3.2</b>	Всего листов раздела <b>3.2</b> : ____	Всего разделов: ____	Всего листов выписки: ____
<b>03.09.2020 № 99/2020/346137220</b>			
Кадастровый номер:		<b>33:05:000000:355</b>	

Сведения о характерных точках границы земельного участка				
Система координат: Зона №				
Номер точки	Координаты		Описание закрепления на местности	Средняя квадратическая погрешность определения координат характерных точек границ земельного участка, м
	X	Y		
1	2	3	4	5
3046	183761.47	221803.43	626003000000	5
3047	183736.01	221798.33	626003000000	5
3048	183697.81	221793.24	626003000000	5
3049	183676.16	221799.61	626003000000	5
3050	183644.33	221808.52	626003000000	5
3051	183647.35	221851.38	626003000000	5
3052	183627.78	221860.73	626003000000	5
3053	183613.77	221858.18	626003000000	5
3054	183566.66	221842.9	626003000000	5
3055	183562.72	221840.36	626003000000	5
3056	183588.25	221811.54	626003000000	5
3057	183618.56	221777.36	626003000000	5
3058	183641.78	221786.87	626003000000	5
3059	183674.89	221779.23	626003000000	5
3060	183728.37	221756.31	626003000000	5

Государственный регистратор		ФГИС ЕГРН
полное наименование должности	подпись	инициалы, фамилия

М.П.

Выписка из Единого государственного реестра недвижимости об объекте недвижимости  
**Описание местоположения земельного участка**

<b>Земельный участок</b>			
(вид объекта недвижимости)			
Лист № ____ Раздела <b>3.2</b>	Всего листов раздела <b>3.2</b> : ____	Всего разделов: ____	Всего листов выписки: ____
<b>03.09.2020 № 99/2020/346137220</b>			
Кадастровый номер:		<b>33:05:000000:355</b>	

Сведения о характерных точках границы земельного участка				
Система координат: Зона №				
Номер точки	Координаты		Описание закрепления на местности	Средняя квадратическая погрешность определения координат характерных точек границ земельного участка, м
	X	Y		
1	2	3	4	5
3061	183737.28	221744.85	626003000000	5
3062	183732.19	221725.75	626003000000	5
3063	183723.27	221716.84	626003000000	5
3064	183710.54	221714.29	626003000000	5
3065	183679.98	221701.56	626003000000	5
3066	183653.24	221677.37	626003000000	5
3067	183635.42	221649.35	626003000000	5
3068	183625.23	221644.26	626003000000	5
3069	183607.41	221653.17	626003000000	5
3070	183611.23	221673.55	626003000000	5
3071	183607.41	221683.73	626003000000	5
3072	183571.94	221701.46	626003000000	5
3073	183556.2	221676.6	626003000000	5
3074	183553.46	221672.26	626003000000	5
3075	183543.9	221656.98	626003000000	5

Государственный регистратор		ФГИС ЕГРН
полное наименование должности	подпись	инициалы, фамилия

М.П.

Выписка из Единого государственного реестра недвижимости об объекте недвижимости  
**Описание местоположения земельного участка**

<b>Земельный участок</b>			
(вид объекта недвижимости)			
Лист № ____ Раздела <u>3.2</u>	Всего листов раздела <u>3.2</u> : ____	Всего разделов: ____	Всего листов выписки: ____
<b>03.09.2020 № 99/2020/346137220</b>			
Кадастровый номер:		<b>33:05:000000:355</b>	

Сведения о характерных точках границы земельного участка				
Система координат:				
Зона №				
Номер точки	Координаты		Описание закрепления на местности	Средняя квадратическая погрешность определения координат характерных точек границ земельного участка, м
	X	Y		
1	2	3	4	5
3076	183529.47	221633.8	626003000000	5
3077	183516.53	221621.38	626003000000	5
3078	183634.13	221546.33	626003000000	5
3079	183700.28	221496.39	626003000000	5
3080	183770.44	221418.21	626003000000	5
3081	183826.35	221355.35	626003000000	5
3082	183851.3	221303.2	626003000000	5
3083	183875.57	221251.57	626003000000	5
3084	183900.5	221210.44	626003000000	5
3085	183939.15	221163.07	626003000000	5
3086	183947.31	221157.22	626003000000	5
3087	184005.21	221115.7	626003000000	5
3088	184050.09	221100.73	626003000000	5
3089	184106.19	221083.29	626003000000	5
3090	184156.05	221075.81	626003000000	5

Государственный регистратор		ФГИС ЕГРН
полное наименование должности	подпись	инициалы, фамилия

М.П.

Выписка из Единого государственного реестра недвижимости об объекте недвижимости  
**Описание местоположения земельного участка**

<b>Земельный участок</b>			
(вид объекта недвижимости)			
Лист № ____ Раздела <u>3.2</u>	Всего листов раздела <u>3.2</u> : ____	Всего разделов: ____	Всего листов выписки: ____
<b>03.09.2020 № 99/2020/346137220</b>			
Кадастровый номер:		<b>33:05:000000:355</b>	

Сведения о характерных точках границы земельного участка				
Система координат:				
Зона №				
Номер точки	Координаты		Описание закрепления на местности	Средняя квадратическая погрешность определения координат характерных точек границ земельного участка, м
	X	Y		
1	2	3	4	5
3091	184228.36	221074.56	626003000000	5
3092	184291.93	221075.81	626003000000	5
3093	184410.06	221072.53	626003000000	5
3094	184489.38	221077.34	626003000000	5
3095	184549.47	221079.05	626003000000	5
3096	184590.4	221082.28	626003000000	5
3097	184619.04	221069.5	626003000000	5
3098	184650.3	221052.16	626003000000	5
3099	183872.25	221398.51	626003000000	5
3100	183883.71	221401.05	626003000000	5
3101	183874.79	221439.25	626003000000	5
3102	183842.96	221450.71	626003000000	5
3103	183809.86	221444.35	626003000000	5
3104	183804.76	221464.72	626003000000	5
3105	183828.95	221477.45	626003000000	5

Государственный регистратор		ФГИС ЕГРН
полное наименование должности	подпись	инициалы, фамилия

М.П.

Выписка из Единого государственного реестра недвижимости об объекте недвижимости  
**Описание местоположения земельного участка**

<b>Земельный участок</b>			
(вид объекта недвижимости)			
Лист № ____ Раздела <b>3.2</b>	Всего листов раздела <b>3.2</b> : ____	Всего разделов: ____	Всего листов выписки: ____
<b>03.09.2020 № 99/2020/346137220</b>			
Кадастровый номер:		<b>33:05:000000:355</b>	

Сведения о характерных точках границы земельного участка				
Система координат:				
Зона №				
Номер точки	Координаты		Описание закрепления на местности	Средняя квадратическая погрешность определения координат характерных точек границ земельного участка, м
	X	Y		
1	2	3	4	5
3106	183860.79	221476.18	626003000000	5
3107	183892.62	221467.27	626003000000	5
3108	183905.35	221472.36	626003000000	5
3109	183909.17	221482.55	626003000000	5
3110	183895.17	221506.74	626003000000	5
3111	183873.52	221525.84	626003000000	5
3112	183872.25	221556.4	626003000000	5
3113	183849.33	221569.13	626003000000	5
3114	183846.78	221597.15	626003000000	5
3115	183825.14	221592.05	626003000000	5
3116	183826.41	221607.33	626003000000	5
3117	183817.5	221618.79	626003000000	5
3118	183800.94	221593.33	626003000000	5
3119	183778.02	221612.43	626003000000	5
3120	183774.2	221584.41	626003000000	5

Государственный регистратор		ФГИС ЕГРН
полное наименование должности	подпись	инициалы, фамилия

М.П.

Выписка из Единого государственного реестра недвижимости об объекте недвижимости  
**Описание местоположения земельного участка**

<b>Земельный участок</b>			
(вид объекта недвижимости)			
Лист № ____ Раздела <b>3.2</b>	Всего листов раздела <b>3.2</b> : ____	Всего разделов: ____	Всего листов выписки: ____
<b>03.09.2020 № 99/2020/346137220</b>			
Кадастровый номер:		<b>33:05:000000:355</b>	

Сведения о характерных точках границы земельного участка				
Система координат:				
Зона №				
Номер точки	Координаты		Описание закрепления на местности	Средняя квадратическая погрешность определения координат характерных точек границ земельного участка, м
	X	Y		
1	2	3	4	5
3121	183751.29	221553.85	626003000000	5
3122	183775.48	221520.75	626003000000	5
3123	183779.3	221505.47	626003000000	5
3124	183780.57	221468.54	626003000000	5
3125	183781.84	221453.26	626003000000	5
3126	183811.13	221402.33	626003000000	5
3127	183827.68	221408.69	626003000000	5
3128	183844.23	221407.42	626003000000	5
3129	184033.95	221255.89	626003000000	5
3130	184035.22	221264.81	626003000000	5
3131	184027.59	221281.36	626003000000	5
3132	184023.77	221305.55	626003000000	5
3133	184016.13	221327.2	626003000000	5
3134	184025.04	221365.4	626003000000	5
3135	184025.04	221375.59	626003000000	5

Государственный регистратор		ФГИС ЕГРН
полное наименование должности	подпись	инициалы, фамилия

М.П.



Выписка из Единого государственного реестра недвижимости об объекте недвижимости  
**Описание местоположения земельного участка**

<b>Земельный участок</b>			
(вид объекта недвижимости)			
Лист № ____ Раздела <b>3.2</b>	Всего листов раздела <b>3.2</b> : ____	Всего разделов: ____	Всего листов выписки: ____
<b>03.09.2020 № 99/2020/346137220</b>			
Кадастровый номер:		<b>33:05:000000:355</b>	

Сведения о характерных точках границы земельного участка				
Система координат: Зона №				
Номер точки	Координаты		Описание закрепления на местности	Средняя квадратическая погрешность определения координат характерных точек границ земельного участка, м
	X	Y		
1	2	3	4	5
3136	184014.85	221394.69	626003000000	5
3137	184003.39	221389.59	626003000000	5
3138	184005.94	221373.04	626003000000	5
3139	183993.21	221369.22	626003000000	5
3140	183980.47	221376.86	626003000000	5
3141	183977.93	221384.5	626003000000	5
3142	183962.65	221375.59	626003000000	5
3143	183985.57	221315.74	626003000000	5
3144	183952.46	221304.28	626003000000	5
3145	183924.45	221308.1	626003000000	5
3146	183927	221287.73	626003000000	5
3147	183949.92	221266.08	626003000000	5
3148	183942.28	221258.44	626003000000	5
3149	183944.82	221241.89	626003000000	5
3150	183979.2	221245.71	626003000000	5

Государственный регистратор		ФГИС ЕГРН
полное наименование должности	подпись	инициалы, фамилия

М.П.

Выписка из Единого государственного реестра недвижимости об объекте недвижимости  
**Описание местоположения земельного участка**

<b>Земельный участок</b>			
(вид объекта недвижимости)			
Лист № ____ Раздела <b>3.2</b>	Всего листов раздела <b>3.2</b> : ____	Всего разделов: ____	Всего листов выписки: ____
<b>03.09.2020 № 99/2020/346137220</b>			
Кадастровый номер:		<b>33:05:000000:355</b>	

Сведения о характерных точках границы земельного участка				
Система координат:				
Зона №				
Номер точки	Координаты		Описание закрепления на местности	Средняя квадратическая погрешность определения координат характерных точек границ земельного участка, м
	X	Y		
1	2	3	4	5
3151	183990.66	221252.07	626003000000	5
3152	183988.11	221467.27	626003000000	5
3153	183981.75	221501.65	626003000000	5
3154	183974.11	221536.03	626003000000	5
3155	183935.91	221571.68	626003000000	5
3156	183919.36	221571.68	626003000000	5
3157	183933.36	221546.21	626003000000	5
3158	183928.27	221525.84	626003000000	5
3159	183929.54	221515.65	626003000000	5
3160	183939.73	221506.74	626003000000	5
3161	183942.28	221497.83	626003000000	5
3162	183939.73	221483.82	626003000000	5
3163	184488.51	222073.37	626003000000	5
3164	184517.79	222109.03	626003000000	5
3165	184468.14	222123.03	626003000000	5

Государственный регистратор		ФГИС ЕГРН
полное наименование должности	подпись	инициалы, фамилия

М.П.

Выписка из Единого государственного реестра недвижимости об объекте недвижимости  
**Описание местоположения земельного участка**

<b>Земельный участок</b>			
(вид объекта недвижимости)			
Лист № ____ Раздела <u>3.2</u>	Всего листов раздела <u>3.2</u> : ____	Всего разделов: ____	Всего листов выписки: ____
<b>03.09.2020 № 99/2020/346137220</b>			
Кадастровый номер:		<b>33:05:000000:355</b>	

Сведения о характерных точках границы земельного участка				
Система координат:				
Зона №				
Номер точки	Координаты		Описание закрепления на местности	Средняя квадратическая погрешность определения координат характерных точек границ земельного участка, м
	X	Y		
1	2	3	4	5
3166	184456.68	222161.23	626003000000	5
3167	184412.11	222159.96	626003000000	5
3168	184389.19	222181.61	626003000000	5
3169	184366.28	222187.97	626003000000	5
3170	184353.54	222186.7	626003000000	5
3171	184320.44	222168.87	626003000000	5
3172	184298.79	222154.87	626003000000	5
3173	184310.25	222117.94	626003000000	5
3174	184316.62	222077.19	626003000000	5
3175	184363.73	222102.66	626003000000	5
3176	184423.57	222142.13	626003000000	5
3177	184437.58	222119.21	626003000000	5
3178	184404.47	222095.02	626003000000	5
3179	184412.11	222075.92	626003000000	5
3180	184422.3	222070.83	626003000000	5

Государственный регистратор		ФГИС ЕГРН
полное наименование должности	подпись	инициалы, фамилия

М.П.

Выписка из Единого государственного реестра недвижимости об объекте недвижимости  
**Описание местоположения земельного участка**

<b>Земельный участок</b>			
(вид объекта недвижимости)			
Лист № ____ Раздела <u>3.2</u>	Всего листов раздела <u>3.2</u> : ____	Всего разделов: ____	Всего листов выписки: ____
<b>03.09.2020 № 99/2020/346137220</b>			
Кадастровый номер:		<b>33:05:000000:355</b>	

Сведения о характерных точках границы земельного участка				
Система координат:				
Зона №				
Номер точки	Координаты		Описание закрепления на местности	Средняя квадратическая погрешность определения координат характерных точек границ земельного участка, м
	X	Y		
1	2	3	4	5
3181	184445.22	222082.29	626003000000	5
3182	184457.95	222083.56	626003000000	5
3183	184488.43	222072.89	626003000000	5
3184	184488.05	222073.08	626003000000	5
3185	190131.44	225780.02	данные отсутствуют	данные отсутствуют
3186	190165.26	225794.74	данные отсутствуют	данные отсутствуют
3187	190342.16	225872.3	данные отсутствуют	данные отсутствуют
3188	190342.2	225872.8	данные отсутствуют	данные отсутствуют
3189	190405.22	225900.78	данные отсутствуют	данные отсутствуют
3190	190415.1	225905.14	данные отсутствуют	данные отсутствуют
3191	190506.64	225945.44	данные отсутствуют	данные отсутствуют
3192	190598.14	225985.78	данные отсутствуют	данные отсутствуют
3193	190653.44	226010.18	данные отсутствуют	данные отсутствуют
3194	190663.52	226014.62	данные отсутствуют	данные отсутствуют
3195	190642.35	226032.19	данные отсутствуют	данные отсутствуют

Государственный регистратор		ФГИС ЕГРН
полное наименование должности	подпись	инициалы, фамилия

М.П.

Выписка из Единого государственного реестра недвижимости об объекте недвижимости  
**Описание местоположения земельного участка**

<b>Земельный участок</b>			
(вид объекта недвижимости)			
Лист № ____ Раздела <u>3.2</u>	Всего листов раздела <u>3.2</u> : ____	Всего разделов: ____	Всего листов выписки: ____
<b>03.09.2020 № 99/2020/346137220</b>			
Кадастровый номер:		<b>33:05:000000:355</b>	

Сведения о характерных точках границы земельного участка				
Система координат: Зона №				
Номер точки	Координаты		Описание закрепления на местности	Средняя квадратическая погрешность определения координат характерных точек границ земельного участка, м
	X	Y		
1	2	3	4	5
3196	190617.37	226021.89	данные отсутствуют	данные отсутствуют
3197	190577.83	226061.2	данные отсутствуют	данные отсутствуют
3198	190646.98	226196.95	данные отсутствуют	данные отсутствуют
3199	190630.33	226221.28	данные отсутствуют	данные отсутствуют
3200	190607.28	226214.87	данные отсутствуют	данные отсутствуют
3201	190584.23	226243.05	данные отсутствуют	данные отсутствуют
3202	190561.18	226220	данные отсутствуют	данные отсутствуют
3203	190517.64	226263.54	данные отсутствуют	данные отсутствуют
3204	190571.43	226272.5	данные отсутствуют	данные отсутствуют
3205	190597.04	226300.68	данные отсутствуют	данные отсутствуют
3206	190632.9	226310.92	данные отсутствуют	данные отсутствуют
3207	190613.69	226354.46	данные отсутствуют	данные отсутствуют
3208	190621.37	226398	данные отсутствуют	данные отсутствуют
3209	190533.01	226417.21	данные отсутствуют	данные отсутствуют
3210	190550.94	226479.96	данные отсутствуют	данные отсутствуют

Государственный регистратор		ФГИС ЕГРН
полное наименование должности	подпись	инициалы, фамилия

М.П.

Выписка из Единого государственного реестра недвижимости об объекте недвижимости  
**Описание местоположения земельного участка**

<b>Земельный участок</b>			
(вид объекта недвижимости)			
Лист № ____ Раздела <u>3.2</u>	Всего листов раздела <u>3.2</u> : ____	Всего разделов: ____	Всего листов выписки: ____
<b>03.09.2020 № 99/2020/346137220</b>			
Кадастровый номер:		<b>33:05:000000:355</b>	

Сведения о характерных точках границы земельного участка				
Система координат: Зона №				
Номер точки	Координаты		Описание закрепления на местности	Средняя квадратическая погрешность определения координат характерных точек границ земельного участка, м
	X	Y		
1	2	3	4	5
3211	190620.09	226468.44	данные отсутствуют	данные отсутствуют
3212	190629.05	226500.45	данные отсутствуют	данные отсутствуют
3213	190600.1	226580.23	данные отсутствуют	данные отсутствуют
3214	190631.61	226569.6	данные отсутствуют	данные отсутствуют
3215	190645.34	226633.24	данные отсутствуют	данные отсутствуют
3216	190644.5	226635.2	данные отсутствуют	данные отсутствуют
3217	190615.49	226642.08	данные отсутствуют	данные отсутствуют
3218	190592.57	226625.53	данные отсутствуют	данные отсутствуют
3219	190588.75	226611.52	данные отсутствуют	данные отсутствуют
3220	190562.46	226622.11	данные отсутствуют	данные отсутствуют
3221	190494.59	226577.29	данные отсутствуют	данные отсутствуют
3222	190472.82	226511.98	данные отсутствуют	данные отсутствуют
3223	190495.87	226471	данные отсутствуют	данные отсутствуют
3224	190477.94	226463.31	данные отсутствуют	данные отсутствуют
3225	190448.49	226513.26	данные отсутствуют	данные отсутствуют

Государственный регистратор		ФГИС ЕГРН
полное наименование должности	подпись	инициалы, фамилия

М.П.

Выписка из Единого государственного реестра недвижимости об объекте недвижимости  
**Описание местоположения земельного участка**

<b>Земельный участок</b>			
(вид объекта недвижимости)			
Лист № ____ Раздела <u>3.2</u>	Всего листов раздела <u>3.2</u> : ____	Всего разделов: ____	Всего листов выписки: ____
<b>03.09.2020 № 99/2020/346137220</b>			
Кадастровый номер:		<b>33:05:000000:355</b>	

Сведения о характерных точках границы земельного участка				
Система координат: Зона №				
Номер точки	Координаты		Описание закрепления на местности	Средняя квадратическая погрешность определения координат характерных точек границ земельного участка, м
	X	Y		
1	2	3	4	5
3226	190434.4	226474.84	данные отсутствуют	данные отсутствуют
3227	190416.47	226471	данные отсутствуют	данные отсутствуют
3228	190442.08	226444.1	данные отсутствуют	данные отсутствуют
3229	190430.56	226431.3	данные отсутствуют	данные отсутствуют
3230	190392.14	226453.07	данные отсутствуют	данные отсутствуют
3231	190415.19	226394.16	данные отсутствуют	данные отсутствуют
3232	190410.07	226353.18	данные отсутствуют	данные отсутствуют
3233	190392.14	226331.41	данные отсутствуют	данные отсутствуют
3234	190410.07	226280.19	данные отсутствуют	данные отсутствуют
3235	190431.84	226258.41	данные отсутствуют	данные отсутствуют
3236	190393.42	226207.19	данные отсутствуют	данные отсутствуют
3237	190397.26	226260.98	данные отсутствуют	данные отсутствуют
3238	190370.37	226281.47	данные отсутствуют	данные отсутствуют
3239	190371.65	226341.65	данные отсутствуют	данные отсутствуют
3240	190326.83	226314.76	данные отсутствуют	данные отсутствуют

Государственный регистратор		ФГИС ЕГРН
полное наименование должности	подпись	инициалы, фамилия

М.П.

**Выписка из Единого государственного реестра недвижимости об объекте недвижимости**  
**Описание местоположения земельного участка**

<b>Земельный участок</b>			
(вид объекта недвижимости)			
Лист № ____ Раздела <b>3.2</b>	Всего листов раздела <b>3.2</b> : ____	Всего разделов: ____	Всего листов выписки: ____
<b>03.09.2020 № 99/2020/346137220</b>			
Кадастровый номер:		<b>33:05:000000:355</b>	

Сведения о характерных точках границы земельного участка				
Система координат: Зона №				
Номер точки	Координаты		Описание закрепления на местности	Средняя квадратическая погрешность определения координат характерных точек границ земельного участка, м
	X	Y		
1	2	3	4	5
3241	190317.86	226275.06	данные отсутствуют	данные отсутствуют
3242	190238.47	226245.61	данные отсутствуют	данные отсутствуют
3243	190220.54	226211.03	данные отсутствуют	данные отсутствуют
3244	190244.87	226153.4	данные отсутствуют	данные отсутствуют
3245	190194.92	226163.65	данные отсутствуют	данные отсутствуют
3246	190235.9	226122.67	данные отсутствуют	данные отсутствуют
3247	190270.48	226138.04	данные отсутствуют	данные отсутствуют
3248	190269.2	226089.37	данные отсутствуют	данные отсутствуют
3249	190307.62	226061.2	данные отсутствуют	данные отсутствуют
3250	190321.71	226122.67	данные отсутствуют	данные отсутствуют
3251	190335.79	226106.02	данные отсутствуют	данные отсутствуют
3252	190318.66	225964.05	данные отсутствуют	данные отсутствуют
3253	190190.6	226061.38	данные отсутствуют	данные отсутствуют
3254	190106.08	226235.55	данные отсутствуют	данные отсутствуют
3255	190177.8	226248.35	данные отсутствуют	данные отсутствуют

Государственный регистратор		ФГИС ЕГРН
полное наименование должности	подпись	инициалы, фамилия

М.П.



Выписка из Единого государственного реестра недвижимости об объекте недвижимости  
**Описание местоположения земельного участка**

<b>Земельный участок</b>			
(вид объекта недвижимости)			
Лист № ____ Раздела <u>3.2</u>	Всего листов раздела <u>3.2</u> : ____	Всего разделов: ____	Всего листов выписки: ____
<b>03.09.2020 № 99/2020/346137220</b>			
Кадастровый номер:		<b>33:05:000000:355</b>	

Сведения о характерных точках границы земельного участка				
Система координат: Зона №				
Номер точки	Координаты		Описание закрепления на местности	Средняя квадратическая погрешность определения координат характерных точек границ земельного участка, м
	X	Y		
1	2	3	4	5
3256	190239.27	226366.17	данные отсутствуют	данные отсутствуют
3257	190208.53	226412.27	данные отсутствуют	данные отсутствуют
3258	190175.24	226391.78	данные отсутствуют	данные отсутствуют
3259	190147.06	226425.08	данные отсутствуют	данные отсутствуют
3260	190170.11	226455.81	данные отсутствуют	данные отсутствуют
3261	190131.69	226501.91	данные отсутствуют	данные отсутствуют
3262	190098.4	226422.51	данные отсутствуют	данные отсутствуют
3263	190147.06	226368.73	данные отсутствуют	данные отсутствуют
3264	190083.03	226337.99	данные отсутствуют	данные отсутствуют
3265	190026.68	226404.59	данные отсутствуют	данные отсутствуют
3266	189942.16	226435.32	данные отсутствуют	данные отсутствуют
3267	190001.07	226358.48	данные отсутствуют	данные отсутствуют
3268	189965.21	226348.24	данные отсутствуют	данные отсутствуют
3269	189888.38	226463.49	данные отсутствуют	данные отсутствуют
3270	189889.7	226513.38	данные отсутствуют	данные отсутствуют

Государственный регистратор		ФГИС ЕГРН
полное наименование должности	подпись	инициалы, фамилия

М.П.

Выписка из Единого государственного реестра недвижимости об объекте недвижимости  
**Описание местоположения земельного участка**

<b>Земельный участок</b>			
(вид объекта недвижимости)			
Лист № ____ Раздела <u>3.2</u>	Всего листов раздела <u>3.2</u> : ____	Всего разделов: ____	Всего листов выписки: ____
<b>03.09.2020 № 99/2020/346137220</b>			
Кадастровый номер:		<b>33:05:000000:355</b>	

Сведения о характерных точках границы земельного участка				
Система координат: Зона №				
Номер точки	Координаты		Описание закрепления на местности	Средняя квадратическая погрешность определения координат характерных точек границ земельного участка, м
	X	Y		
1	2	3	4	5
3271	189899.96	226523.64	данные отсутствуют	данные отсутствуют
3272	189915.35	226495.42	данные отсутствуют	данные отсутствуют
3273	189992.29	226510.81	данные отсутствуют	данные отсутствуют
3274	190015.38	226567.16	данные отсутствуют	данные отсутствуют
3275	190150.06	226564.31	данные отсутствуют	данные отсутствуют
3276	190138.49	226524.92	данные отсутствуют	данные отсутствуют
3277	190185.95	226485.17	данные отсутствуют	данные отсутствуют
3278	190211.6	226499.27	данные отсутствуют	данные отсутствуют
3279	190238.53	226445.41	данные отсутствуют	данные отсутствуют
3280	190283.41	226444.13	данные отсутствуют	данные отсутствуют
3281	190316.76	226465.93	данные отсутствуют	данные отсутствуют
3282	190325.74	226505.68	данные отсутствуют	данные отсутствуют
3283	190375.75	226549.29	данные отсутствуют	данные отсутствуют
3284	190310.35	226555.7	данные отсутствуют	данные отсутствуют
3285	190292.39	226592.89	данные отсутствуют	данные отсутствуют

Государственный регистратор		ФГИС ЕГРН
полное наименование должности	подпись	инициалы, фамилия

М.П.

Выписка из Единого государственного реестра недвижимости об объекте недвижимости  
**Описание местоположения земельного участка**

<b>Земельный участок</b>			
(вид объекта недвижимости)			
Лист № ____ Раздела <u>3.2</u>	Всего листов раздела <u>3.2</u> : ____	Всего разделов: ____	Всего листов выписки: ____
<b>03.09.2020 № 99/2020/346137220</b>			
Кадастровый номер:		<b>33:05:000000:355</b>	

Сведения о характерных точках границы земельного участка				
Система координат: Зона №				
Номер точки	Координаты		Описание закрепления на местности	Средняя квадратическая погрешность определения координат характерных точек границ земельного участка, м
	X	Y		
1	2	3	4	5
3286	190269.31	226572.37	данные отсутствуют	данные отсутствуют
3287	190262.89	226533.9	данные отсутствуют	данные отсутствуют
3288	190301.37	226508.25	данные отсутствуют	данные отсутствуют
3289	190301.37	226474.91	данные отсутствуют	данные отсутствуют
3290	190277	226469.78	данные отсутствуют	данные отсутствуют
3291	190270.59	226492.86	данные отсутствуют	данные отсутствуют
3292	190243.66	226483.88	данные отсутствуют	данные отсутствуют
3293	190206.49	226563.12	данные отсутствуют	данные отсутствуют
3294	190224.42	226596.74	данные отсутствуют	данные отсутствуют
3295	190273.15	226612.13	данные отсутствуют	данные отсутствуют
3296	190264.18	226653.17	данные отсутствуют	данные отсутствуют
3297	190203.9	226649.32	данные отсутствуют	данные отсутствуют
3298	190147.47	226645.47	данные отсутствуют	данные отсутствуют
3299	190121.82	226674.97	данные отсутствуют	данные отсутствуют
3300	190092.33	226677.54	данные отсутствуют	данные отсутствуют

Государственный регистратор		ФГИС ЕГРН
полное наименование должности	подпись	инициалы, фамилия

М.П.

Выписка из Единого государственного реестра недвижимости об объекте недвижимости  
**Описание местоположения земельного участка**

<b>Земельный участок</b>			
(вид объекта недвижимости)			
Лист № ____ Раздела <b>3.2</b>	Всего листов раздела <b>3.2</b> : ____	Всего разделов: ____	Всего листов выписки: ____
<b>03.09.2020 № 99/2020/346137220</b>			
Кадастровый номер:		<b>33:05:000000:355</b>	

Сведения о характерных точках границы земельного участка				
Система координат: Зона №				
Номер точки	Координаты		Описание закрепления на местности	Средняя квадратическая погрешность определения координат характерных точек границ земельного участка, м
	X	Y		
1	2	3	4	5
3301	190106.43	226703.19	данные отсутствуют	данные отсутствуют
3302	190183.38	226721.14	данные отсутствуют	данные отсутствуют
3303	190264.18	226698.06	данные отсутствуют	данные отсутствуют
3304	190275.72	226674.97	данные отсутствуют	данные отсутствуют
3305	190300.09	226674.97	данные отсутствуют	данные отсутствуют
3306	190324.45	226659.58	данные отсутствуют	данные отсутствуют
3307	190353.95	226694.21	данные отсутствуют	данные отсутствуют
3308	190339.84	226722.42	данные отсутствуют	данные отсутствуют
3309	190393.71	226731.4	данные отсутствуют	данные отсутствуют
3310	190430.9	226673.69	данные отсутствуют	данные отсутствуют
3311	190471.94	226674.97	данные отсутствуют	данные отсутствуют
3312	190503.91	226703.61	данные отсутствуют	данные отсутствуют
3313	190565.83	226811.44	данные отсутствуют	данные отсутствуют
3314	190577.29	226852.18	данные отсутствуют	данные отсутствуют
3315	190550.17	226939.16	данные отсутствуют	данные отсутствуют

Государственный регистратор		ФГИС ЕГРН
полное наименование должности	подпись	инициалы, фамилия

М.П.

Выписка из Единого государственного реестра недвижимости об объекте недвижимости  
**Описание местоположения земельного участка**

<b>Земельный участок</b>			
(вид объекта недвижимости)			
Лист № ____ Раздела <u>3.2</u>	Всего листов раздела <u>3.2</u> : ____	Всего разделов: ____	Всего листов выписки: ____
<b>03.09.2020 № 99/2020/346137220</b>			
Кадастровый номер:		<b>33:05:000000:355</b>	

Сведения о характерных точках границы земельного участка				
Система координат: Зона №				
Номер точки	Координаты		Описание закрепления на местности	Средняя квадратическая погрешность определения координат характерных точек границ земельного участка, м
	X	Y		
1	2	3	4	5
3316	190557.86	226957.11	данные отсутствуют	данные отсутствуют
3317	190544.07	226983.46	данные отсутствуют	данные отсутствуют
3318	190525.44	227006.73	данные отсутствуют	данные отсутствуют
3319	190501.3	227033.92	данные отсутствуют	данные отсутствуют
3320	190514.55	227047.1	данные отсутствуют	данные отсутствуют
3321	190542.66	227057.02	данные отсутствуют	данные отсутствуют
3322	190582.65	227084.56	данные отсутствуют	данные отсутствуют
3323	190599.64	227101.08	данные отсутствуют	данные отсутствуют
3324	190582.28	227126.13	данные отсутствуют	данные отсутствуют
3325	190574.62	227141.27	данные отсутствуют	данные отсутствуют
3326	190565.81	227172.24	данные отсутствуют	данные отсутствуют
3327	190524.62	227214.56	данные отсутствуют	данные отсутствуют
3328	190507.46	227222.57	данные отсутствуют	данные отсутствуют
3329	190491.44	227220.29	данные отсутствуют	данные отсутствуют
3330	190486.86	227196.26	данные отсутствуют	данные отсутствуют

Государственный регистратор		ФГИС ЕГРН
полное наименование должности	подпись	инициалы, фамилия

М.П.

**Выписка из Единого государственного реестра недвижимости об объекте недвижимости**  
**Описание местоположения земельного участка**

<b>Земельный участок</b>			
(вид объекта недвижимости)			
Лист № ____ Раздела <u>3.2</u>	Всего листов раздела <u>3.2</u> : ____	Всего разделов: ____	Всего листов выписки: ____
<b>03.09.2020 № 99/2020/346137220</b>			
Кадастровый номер:		<b>33:05:000000:355</b>	

Сведения о характерных точках границы земельного участка				
Система координат: Зона №				
Номер точки	Координаты		Описание закрепления на местности	Средняя квадратическая погрешность определения координат характерных точек границ земельного участка, м
	X	Y		
1	2	3	4	5
3331	190477.91	227211.83	данные отсутствуют	данные отсутствуют
3332	190463.44	227223.86	данные отсутствуют	данные отсутствуют
3333	190442.44	227210.59	данные отсутствуют	данные отсутствуют
3334	190449.91	227186.22	данные отсутствуют	данные отсутствуют
3335	190430.28	227178.4	данные отсутствуют	данные отсутствуют
3336	190392.19	227147.77	данные отсутствуют	данные отсутствуют
3337	190361.9	227155.4	данные отсутствуют	данные отсутствуют
3338	190296.1	227118.33	данные отсутствуют	данные отсутствуют
3339	190225.29	227086.29	данные отсутствуют	данные отсутствуют
3340	190165.53	227066.88	данные отсутствуют	данные отсутствуют
3341	190101.18	227045.83	данные отсутствуют	данные отсутствуют
3342	190060.34	227023.73	данные отсутствуют	данные отсутствуют
3343	190033.56	227004.02	данные отсутствуют	данные отсутствуют
3344	190016.95	227003.58	данные отсутствуют	данные отсутствуют
3345	189794.8	226949.87	данные отсутствуют	данные отсутствуют

Государственный регистратор		ФГИС ЕГРН
полное наименование должности	подпись	инициалы, фамилия

М.П.

Выписка из Единого государственного реестра недвижимости об объекте недвижимости  
**Описание местоположения земельного участка**

<b>Земельный участок</b>			
(вид объекта недвижимости)			
Лист № ____ Раздела <u>3.2</u>	Всего листов раздела <u>3.2</u> : ____	Всего разделов: ____	Всего листов выписки: ____
<b>03.09.2020 № 99/2020/346137220</b>			
Кадастровый номер:		<b>33:05:000000:355</b>	

Сведения о характерных точках границы земельного участка				
Система координат: Зона №				
Номер точки	Координаты		Описание закрепления на местности	Средняя квадратическая погрешность определения координат характерных точек границ земельного участка, м
	X	Y		
1	2	3	4	5
3346	189589.03	226894.23	данные отсутствуют	данные отсутствуют
3347	189388.36	226830.16	данные отсутствуют	данные отсутствуют
3348	189371.5	226768.58	данные отсутствуют	данные отсутствуют
3349	189369.28	226629.82	данные отсутствуют	данные отсутствуют
3350	189117.84	226530.06	данные отсутствуют	данные отсутствуют
3351	188928.38	226473.28	данные отсутствуют	данные отсутствуют
3352	188871.32	226475.48	данные отсутствуют	данные отсутствуют
3353	188755	226479.96	данные отсутствуют	данные отсутствуют
3354	188723.12	226474.78	данные отсутствуют	данные отсутствуют
3355	188704.92	226462.5	данные отсутствуют	данные отсутствуют
3356	188773.34	226292.27	данные отсутствуют	данные отсутствуют
3357	188738.77	226211.59	данные отсутствуют	данные отсутствуют
3358	188766.94	226192.38	данные отсутствуют	данные отсутствуют
3359	188769.5	226169.33	данные отсутствуют	данные отсутствуют
3360	188792.55	226146.28	данные отсутствуют	данные отсутствуют

Государственный регистратор		ФГИС ЕГРН
полное наименование должности	подпись	инициалы, фамилия

М.П.

Выписка из Единого государственного реестра недвижимости об объекте недвижимости  
**Описание местоположения земельного участка**

<b>Земельный участок</b>			
(вид объекта недвижимости)			
Лист № ____ Раздела <u>3.2</u>	Всего листов раздела <u>3.2</u> : ____	Всего разделов: ____	Всего листов выписки: ____
<b>03.09.2020 № 99/2020/346137220</b>			
Кадастровый номер:		<b>33:05:000000:355</b>	

Сведения о характерных точках границы земельного участка				
Система координат: Зона №				
Номер точки	Координаты		Описание закрепления на местности	Средняя квадратическая погрешность определения координат характерных точек границ земельного участка, м
	X	Y		
1	2	3	4	5
3361	188784.87	226209.03	данные отсутствуют	данные отсутствуют
3362	188800.24	226244.89	данные отсутствуют	данные отсутствуют
3363	188834.81	226194.95	данные отсутствуют	данные отсутствуют
3364	188921.18	226181.29	данные отсутствуют	данные отсутствуют
3365	188950.47	226101.23	данные отсутствуют	данные отсутствуют
3366	188933.42	226046.39	данные отсутствуют	данные отсутствуют
3367	188966.72	225972.12	данные отсутствуют	данные отсутствуют
3368	189030.75	225977.24	данные отсутствуют	данные отсутствуют
3369	189121.67	226028.47	данные отсутствуют	данные отсутствуют
3370	189203.63	226112.99	данные отсутствуют	данные отсутствуют
3371	189195.95	226133.48	данные отсутствуют	данные отсутствуют
3372	189107.58	226059.2	данные отсутствуют	данные отсутствуют
3373	189069.16	226068.16	данные отсутствуют	данные отсутствуют
3374	189090.93	226188.54	данные отсутствуют	данные отсутствуют
3375	189056.36	226266.66	данные отсутствуют	данные отсутствуют

Государственный регистратор		ФГИС ЕГРН
полное наименование должности	подпись	инициалы, фамилия

М.П.



Выписка из Единого государственного реестра недвижимости об объекте недвижимости  
**Описание местоположения земельного участка**

<b>Земельный участок</b>			
(вид объекта недвижимости)			
Лист № ____ Раздела <u>3.2</u>	Всего листов раздела <u>3.2</u> : ____	Всего разделов: ____	Всего листов выписки: ____
<b>03.09.2020 № 99/2020/346137220</b>			
Кадастровый номер:		<b>33:05:000000:355</b>	

Сведения о характерных точках границы земельного участка				
Система координат: Зона №				
Номер точки	Координаты		Описание закрепления на местности	Средняя квадратическая погрешность определения координат характерных точек границ земельного участка, м
	X	Y		
1	2	3	4	5
3376	189029.47	226340.94	данные отсутствуют	данные отсутствуют
3377	189071.73	226342.22	данные отсутствуют	данные отсутствуют
3378	189122.95	226289.71	данные отсутствуют	данные отсутствуют
3379	189258.7	226279.47	данные отсутствуют	данные отсутствуют
3380	189266.38	226329.41	данные отсутствуют	данные отсутствуют
3381	189327.85	226294.83	данные отсутствуют	данные отсутствуют
3382	189395.72	226351.18	данные отсутствуют	данные отсутствуют
3383	189377.79	226393.44	данные отсутствуют	данные отсутствуют
3384	189411.09	226420.33	данные отсутствуют	данные отсутствуют
3385	189449.51	226338.37	данные отсутствуют	данные отсутствуют
3386	189493.05	226371.67	данные отсутствуют	данные отсутствуют
3387	189525.06	226449.79	данные отсутствуют	данные отсутствуют
3388	189600.62	226420.33	данные отсутствуют	данные отсутствуют
3389	189472.01	226074.97	данные отсутствуют	данные отсутствуют
3390	189558.2	225943.37	данные отсутствуют	данные отсутствуют

Государственный регистратор		ФГИС ЕГРН
полное наименование должности	подпись	инициалы, фамилия

М.П.

Выписка из Единого государственного реестра недвижимости об объекте недвижимости  
**Описание местоположения земельного участка**

<b>Земельный участок</b>			
(вид объекта недвижимости)			
Лист № ____ Раздела <b>3.2</b>	Всего листов раздела <b>3.2</b> : ____	Всего разделов: ____	Всего листов выписки: ____
<b>03.09.2020 № 99/2020/346137220</b>			
Кадастровый номер:		<b>33:05:000000:355</b>	

Сведения о характерных точках границы земельного участка				
Система координат: Зона №				
Номер точки	Координаты		Описание закрепления на местности	Средняя квадратическая погрешность определения координат характерных точек границ земельного участка, м
	X	Y		
1	2	3	4	5
3391	189771.22	225833.3	данные отсутствуют	данные отсутствуют
3392	189874.4	225834.96	данные отсутствуют	данные отсутствуют
3393	189899.32	225758.49	данные отсутствуют	данные отсутствуют
3394	189828.28	225661.74	данные отсутствуют	данные отсутствуют
3395	189678.04	225598.16	данные отсутствуют	данные отсутствуют
3396	189623.67	225700.63	данные отсутствуют	данные отсутствуют
3397	189640.32	225712.15	данные отсутствуют	данные отсутствуют
3398	189663.37	225671.17	данные отсутствуют	данные отсутствуют
3399	189688.98	225683.98	данные отсутствуют	данные отсутствуют
3400	189673.61	225763.38	данные отсутствуют	данные отсутствуют
3401	189613.43	225832.53	данные отсутствуют	данные отсутствуют
3402	189536.59	225863.27	данные отсутствуют	данные отсутствуют
3403	189441.82	225846.62	данные отсутствуют	данные отсутствуют
3404	189299.68	225865.83	данные отсутствуют	данные отсутствуют
3405	189284.31	225826.13	данные отсутствуют	данные отсутствуют

Государственный регистратор		ФГИС ЕГРН
полное наименование должности	подпись	инициалы, фамилия

М.П.

Выписка из Единого государственного реестра недвижимости об объекте недвижимости  
**Описание местоположения земельного участка**

<b>Земельный участок</b>			
(вид объекта недвижимости)			
Лист № ____ Раздела <u>3.2</u>	Всего листов раздела <u>3.2</u> : ____	Всего разделов: ____	Всего листов выписки: ____
<b>03.09.2020 № 99/2020/346137220</b>			
Кадастровый номер:		<b>33:05:000000:355</b>	

Сведения о характерных точках границы земельного участка				
Система координат: Зона №				
Номер точки	Координаты		Описание закрепления на местности	Средняя квадратическая погрешность определения координат характерных точек границ земельного участка, м
	X	Y		
1	2	3	4	5
3406	189216.44	225876.07	данные отсутствуют	данные отсутствуют
3407	189098.62	225858.14	данные отсутствуют	данные отсутствуют
3408	189053.8	225800.52	данные отсутствуют	данные отсутствуют
3409	189080.69	225736.49	данные отсутствуют	данные отсутствуют
3410	189020.82	225737.81	данные отсутствуют	данные отсутствуют
3411	188993.61	225691.66	данные отсутствуют	данные отсутствуют
3412	188983.36	225728.8	данные отсутствуют	данные отсутствуют
3413	188927.02	225680.14	данные отсутствуют	данные отсутствуют
3414	188902.68	225714.72	данные отсутствуют	данные отсутствуют
3415	188951.35	225750.57	данные отсутствуют	данные отсутствуют
3416	188955.19	225776.18	данные отсутствуют	данные отсутствуют
3417	188988.49	225782.59	данные отсутствуют	данные отсутствуют
3418	188966.72	225803.08	данные отсутствуют	данные отсутствуют
3419	188976.96	225828.69	данные отсутствуют	данные отсутствуют
3420	188961.59	225860.71	данные отсутствуют	данные отсутствуют

Государственный регистратор		ФГИС ЕГРН
полное наименование должности	подпись	инициалы, фамилия

М.П.

Выписка из Единого государственного реестра недвижимости об объекте недвижимости  
**Описание местоположения земельного участка**

<b>Земельный участок</b>			
(вид объекта недвижимости)			
Лист № ____ Раздела <b>3.2</b>	Всего листов раздела <b>3.2</b> : ____	Всего разделов: ____	Всего листов выписки: ____
<b>03.09.2020 № 99/2020/346137220</b>			
Кадастровый номер:		<b>33:05:000000:355</b>	

Сведения о характерных точках границы земельного участка				
Система координат: Зона №				
Номер точки	Координаты		Описание закрепления на местности	Средняя квадратическая погрешность определения координат характерных точек границ земельного участка, м
	X	Y		
1	2	3	4	5
3421	188969.15	225879.36	данные отсутствуют	данные отсутствуют
3422	188995.89	225800.41	данные отсутствуют	данные отсутствуют
3423	189018.8	225805.51	данные отсутствуют	данные отсутствуют
3424	189034.08	225823.33	данные отсутствуют	данные отсутствуют
3425	189054.46	225860.26	данные отсутствуют	данные отсутствуют
3426	189109.21	225885.73	данные отсутствуют	данные отсутствуют
3427	189115.57	225897.19	данные отсутствуют	данные отсутствуют
3428	189111.75	225902.28	данные отсутствуют	данные отсутствуют
3429	189085.01	225901.01	данные отсутствуют	данные отсутствуют
3430	188986.44	225882.59	данные отсутствуют	данные отсутствуют
3431	188966.72	225972.11	данные отсутствуют	данные отсутствуют
3432	188909.09	225959.31	данные отсутствуют	данные отсутствуют
3433	188920.61	225924.74	данные отсутствуют	данные отсутствуют
3434	188947.51	225932.42	данные отсутствуют	данные отсутствуют
3435	188948.79	225909.37	данные отсутствуют	данные отсутствуют

Государственный регистратор		ФГИС ЕГРН
полное наименование должности	подпись	инициалы, фамилия

М.П.

**Выписка из Единого государственного реестра недвижимости об объекте недвижимости**  
**Описание местоположения земельного участка**

<b>Земельный участок</b>			
(вид объекта недвижимости)			
Лист № ____ Раздела <u>3.2</u>	Всего листов раздела <u>3.2</u> : ____	Всего разделов: ____	Всего листов выписки: ____
<b>03.09.2020 № 99/2020/346137220</b>			
Кадастровый номер:		<b>33:05:000000:355</b>	

Сведения о характерных точках границы земельного участка				
Система координат: Зона №				
Номер точки	Координаты		Описание закрепления на местности	Средняя квадратическая погрешность определения координат характерных точек границ земельного участка, м
	X	Y		
1	2	3	4	5
3436	188903.97	225879.91	данные отсутствуют	данные отсутствуют
3437	188928.3	225856.86	данные отсутствуют	данные отсутствуют
3438	188925.74	225831.25	данные отсутствуют	данные отсутствуют
3439	188892.44	225855.58	данные отсутствуют	данные отсутствуют
3440	188888.6	225805.64	данные отсутствуют	данные отсутствуют
3441	188915.49	225754.41	данные отсутствуют	данные отсутствуют
3442	188874.51	225695.51	данные отсутствуют	данные отсутствуют
3443	188874.51	225663.03	данные отсутствуют	данные отсутствуют
3444	188903.07	225668.18	данные отсутствуют	данные отсутствуют
3445	188946.97	225650.23	данные отсутствуют	данные отсутствуют
3446	188961.12	225644.44	данные отсутствуют	данные отсутствуют
3447	188957.44	225627.79	данные отсутствуют	данные отсутствуют
3448	188947.51	225609.59	данные отсутствуют	данные отсутствуют
3449	188969.28	225546.95	данные отсутствуют	данные отсутствуют
3450	189014.1	225548.24	данные отсутствуют	данные отсутствуют

Государственный регистратор		ФГИС ЕГРН
полное наименование должности	подпись	инициалы, фамилия

М.П.

Выписка из Единого государственного реестра недвижимости об объекте недвижимости  
**Описание местоположения земельного участка**

<b>Земельный участок</b>			
(вид объекта недвижимости)			
Лист № ____ Раздела <u>3.2</u>	Всего листов раздела <u>3.2</u> : ____	Всего разделов: ____	Всего листов выписки: ____
<b>03.09.2020 № 99/2020/346137220</b>			
Кадастровый номер:		<b>33:05:000000:355</b>	

Сведения о характерных точках границы земельного участка				
Система координат: Зона №				
Номер точки	Координаты		Описание закрепления на местности	Средняя квадратическая погрешность определения координат характерных точек границ земельного участка, м
	X	Y		
1	2	3	4	5
3451	189053.8	225536.71	данные отсутствуют	данные отсутствуют
3452	189088.37	225576.41	данные отсутствуют	данные отсутствуют
3453	189089.65	225491.89	данные отсутствуют	данные отсутствуют
3454	189129.35	225465	данные отсутствуют	данные отсутствуют
3455	189125.51	225449.63	данные отсутствуют	данные отсутствуют
3456	189084.53	225440.66	данные отсутствуют	данные отсутствуют
3457	189087.09	225426.58	данные отсутствуют	данные отсутствуют
3458	189115.27	225416.33	данные отсутствуют	данные отсутствуют
3459	189056.36	225383.04	данные отсутствуют	данные отсутствуют
3460	189051.24	225422.74	данные отсутствуют	данные отсутствуют
3461	189089.65	225463.71	данные отсутствуют	данные отсутствуют
3462	189065.32	225479.08	данные отсутствуют	данные отсутствуют
3463	188973.12	225457.31	данные отсутствуют	данные отсутствуют
3464	188926.25	225393.56	данные отсутствуют	данные отсутствуют
3465	188838.67	225387.59	данные отсутствуют	данные отсутствуют

Государственный регистратор		ФГИС ЕГРН
полное наименование должности	подпись	инициалы, фамилия

М.П.

Выписка из Единого государственного реестра недвижимости об объекте недвижимости  
**Описание местоположения земельного участка**

<b>Земельный участок</b>			
(вид объекта недвижимости)			
Лист № ____ Раздела <b>3.2</b>	Всего листов раздела <b>3.2</b> : ____	Всего разделов: ____	Всего листов выписки: ____
<b>03.09.2020 № 99/2020/346137220</b>			
Кадастровый номер:		<b>33:05:000000:355</b>	

Сведения о характерных точках границы земельного участка				
Система координат: Зона №				
Номер точки	Координаты		Описание закрепления на местности	Средняя квадратическая погрешность определения координат характерных точек границ земельного участка, м
	X	Y		
1	2	3	4	5
3466	188862.99	225322.85	данные отсутствуют	данные отсутствуют
3467	188816.72	225258.67	данные отсутствуют	данные отсутствуют
3468	188772.78	225225.48	данные отсутствуют	данные отсутствуют
3469	188719.56	225256.26	данные отсутствуют	данные отсутствуют
3470	188747.73	225266.5	данные отсутствуют	данные отсутствуют
3471	188713.15	225310.04	данные отсутствуют	данные отсутствуют
3472	188725.96	225339.49	данные отсутствуют	данные отсутствуют
3473	188761.82	225356.14	данные отсутствуют	данные отсутствуют
3474	188764.52	225390.66	данные отсутствуют	данные отсутствуют
3475	188737.18	225406.29	данные отсутствуют	данные отсутствуют
3476	188693.64	225408.41	данные отсутствуют	данные отсутствуют
3477	188687.15	225436.62	данные отсутствуют	данные отсутствуют
3478	188686.02	225439.06	данные отсутствуют	данные отсутствуют
3479	188683.68	225440.19	данные отсутствуют	данные отсутствуют
3480	188665.66	225436.84	данные отсутствуют	данные отсутствуют

Государственный регистратор		ФГИС ЕГРН
полное наименование должности	подпись	инициалы, фамилия

М.П.

**Выписка из Единого государственного реестра недвижимости об объекте недвижимости**  
**Описание местоположения земельного участка**

<b>Земельный участок</b>			
<small>(вид объекта недвижимости)</small>			
Лист № ____ Раздела <u>3.2</u>	Всего листов раздела <u>3.2</u> : ____	Всего разделов: ____	Всего листов выписки: ____
<b>03.09.2020 № 99/2020/346137220</b>			
Кадастровый номер:		<b>33:05:000000:355</b>	

Сведения о характерных точках границы земельного участка				
Система координат: Зона №				
Номер точки	Координаты		Описание закрепления на местности	Средняя квадратическая погрешность определения координат характерных точек границ земельного участка, м
	X	Y		
1	2	3	4	5
3481	188676.02	225403.25	данные отсутствуют	данные отсутствуют
3482	188656.28	225395.3	данные отсутствуют	данные отсутствуют
3483	188639.79	225388.18	данные отсутствуют	данные отсутствуют
3484	188632.28	225383.93	данные отсутствуют	данные отсутствуют
3485	188647.2	225322.35	данные отсутствуют	данные отсутствуют
3486	188629.54	225319.01	данные отсутствуют	данные отсутствуют
3487	188596.76	225299.28	данные отсутствуют	данные отсутствуют
3488	188588.9	225297.07	данные отсутствуют	данные отсутствуют
3489	188586.77	225304.65	данные отсутствуют	данные отсутствуют
3490	188583.2	225303.45	данные отсутствуют	данные отсутствуют
3491	188559.96	225363.33	данные отсутствуют	данные отсутствуют
3492	188553.39	225385.13	данные отсутствуют	данные отсутствуют
3493	188514.2	225405.03	данные отсутствуют	данные отсутствуют
3494	188494.63	225411.99	данные отсутствуют	данные отсутствуют
3495	188484.16	225432.42	данные отсутствуют	данные отсутствуют

Государственный регистратор		ФГИС ЕГРН
полное наименование должности	подпись	инициалы, фамилия

М.П.



Выписка из Единого государственного реестра недвижимости об объекте недвижимости  
**Описание местоположения земельного участка**

<b>Земельный участок</b>			
(вид объекта недвижимости)			
Лист № ____ Раздела <u>3.2</u>	Всего листов раздела <u>3.2</u> : ____	Всего разделов: ____	Всего листов выписки: ____
<b>03.09.2020 № 99/2020/346137220</b>			
Кадастровый номер:		<b>33:05:000000:355</b>	

Сведения о характерных точках границы земельного участка				
Система координат: Зона №				
Номер точки	Координаты		Описание закрепления на местности	Средняя квадратическая погрешность определения координат характерных точек границ земельного участка, м
	X	Y		
1	2	3	4	5
3496	188472.77	225441.47	данные отсутствуют	данные отсутствуют
3497	188470.71	225444.77	данные отсутствуют	данные отсутствуют
3498	188321.29	225444.51	данные отсутствуют	данные отсутствуют
3499	188336.65	225486.77	данные отсутствуют	данные отсутствуют
3500	188391.72	225454.75	данные отсутствуют	данные отсутствуют
3501	188423.73	225457.31	данные отсутствуют	данные отсутствуют
3502	188409.65	225497.01	данные отсутствуют	данные отсутствуют
3503	188426.07	225507.62	данные отсутствуют	данные отсутствуют
3504	188430.3	225528.9	данные отсутствуют	данные отсутствуют
3505	188433.39	225538.55	данные отсутствуют	данные отсутствуют
3506	188442.1	225551.56	данные отсутствуют	данные отсутствуют
3507	188453.05	225564	данные отсутствуют	данные отсутствуют
3508	188462.02	225568.4	данные отсутствуют	данные отсутствуют
3509	188505.79	225605.44	данные отсутствуют	данные отсутствуют
3510	188503.32	225629.93	данные отсутствуют	данные отсутствуют

Государственный регистратор		ФГИС ЕГРН
полное наименование должности	подпись	инициалы, фамилия

М.П.

Выписка из Единого государственного реестра недвижимости об объекте недвижимости  
**Описание местоположения земельного участка**

<b>Земельный участок</b>			
(вид объекта недвижимости)			
Лист № ____ Раздела <b>3.2</b>	Всего листов раздела <b>3.2</b> : ____	Всего разделов: ____	Всего листов выписки: ____
<b>03.09.2020 № 99/2020/346137220</b>			
Кадастровый номер:		<b>33:05:000000:355</b>	

Сведения о характерных точках границы земельного участка				
Система координат: Зона №				
Номер точки	Координаты		Описание закрепления на местности	Средняя квадратическая погрешность определения координат характерных точек границ земельного участка, м
	X	Y		
1	2	3	4	5
3511	188483.92	225645.56	данные отсутствуют	данные отсутствуют
3512	188462.15	225680.14	данные отсутствуют	данные отсутствуют
3513	188476.24	225754.41	данные отсутствуют	данные отсутствуют
3514	188425.02	225759.54	данные отсутствуют	данные отсутствуют
3515	188395.56	225786.43	данные отсутствуют	данные отсутствуют
3516	188350.74	225769.78	данные отсутствуют	данные отсутствуют
3517	188339.21	225833.81	данные отсутствуют	данные отсутствуют
3518	188275.18	225846.62	данные отсутствуют	данные отсутствуют
3519	188323.85	225954.19	данные отсутствуют	данные отсутствуют
3520	188393	225919.61	данные отсутствуют	данные отсутствуют
3521	188454.47	225913.21	данные отсутствуют	данные отсутствуют
3522	188448.07	225961.87	данные отсутствуют	данные отсутствуют
3523	188498.01	225961.87	данные отсутствуют	данные отсутствуют
3524	188487.77	225984.92	данные отсутствуют	данные отсутствуют
3525	188506.97	225995.17	данные отсутствуют	данные отсутствуют

Государственный регистратор		ФГИС ЕГРН
полное наименование должности	подпись	инициалы, фамилия

М.П.

Выписка из Единого государственного реестра недвижимости об объекте недвижимости  
**Описание местоположения земельного участка**

<b>Земельный участок</b>			
(вид объекта недвижимости)			
Лист № ____ Раздела <u>3.2</u>	Всего листов раздела <u>3.2</u> : ____	Всего разделов: ____	Всего листов выписки: ____
<b>03.09.2020 № 99/2020/346137220</b>			
Кадастровый номер:		<b>33:05:000000:355</b>	

Сведения о характерных точках границы земельного участка				
Система координат: Зона №				
Номер точки	Координаты		Описание закрепления на местности	Средняя квадратическая погрешность определения координат характерных точек границ земельного участка, м
	X	Y		
1	2	3	4	5
3526	188566.95	225906.21	данные отсутствуют	данные отсутствуют
3527	188583.81	225881.2	данные отсутствуют	данные отсутствуют
3528	188656.78	225833.51	данные отсутствуют	данные отсутствуют
3529	188703.93	225660.46	данные отсутствуют	данные отсутствуют
3530	188710.22	225646.03	данные отсутствуют	данные отсутствуют
3531	188724.34	225635.93	данные отсутствуют	данные отсутствуют
3532	188728.48	225636.68	данные отсутствуют	данные отсутствуют
3533	188733.27	225709.7	данные отсутствуют	данные отсутствуют
3534	188756.69	225707.03	данные отсутствуют	данные отсутствуют
3535	188770.78	225733.92	данные отсутствуют	данные отсутствуют
3536	188832.25	225675.02	данные отсутствуют	данные отсутствуют
3537	188812.37	225651.82	данные отсутствуют	данные отсутствуют
3538	188846.92	225658.05	данные отсутствуют	данные отсутствуют
3539	188842.5	225754.41	данные отсутствуют	данные отсутствуют
3540	188856.58	225812.04	данные отсутствуют	данные отсутствуют

Государственный регистратор		ФГИС ЕГРН
полное наименование должности	подпись	инициалы, фамилия

М.П.

Выписка из Единого государственного реестра недвижимости об объекте недвижимости  
**Описание местоположения земельного участка**

<b>Земельный участок</b>			
(вид объекта недвижимости)			
Лист № ____ Раздела <u>3.2</u>	Всего листов раздела <u>3.2</u> : ____	Всего разделов: ____	Всего листов выписки: ____
<b>03.09.2020 № 99/2020/346137220</b>			
Кадастровый номер:		<b>33:05:000000:355</b>	

Сведения о характерных точках границы земельного участка				
Система координат: Зона №				
Номер точки	Координаты		Описание закрепления на местности	Средняя квадратическая погрешность определения координат характерных точек границ земельного участка, м
	X	Y		
1	2	3	4	5
3541	188814.32	225814.6	данные отсутствуют	данные отсутствуют
3542	188815.6	225856.86	данные отсутствуют	данные отсутствуют
3543	188879.63	225881.2	данные отсутствуют	данные отсутствуют
3544	188895	225926.02	данные отсутствуют	данные отсутствуют
3545	188894.73	225926.24	данные отсутствуют	данные отсутствуют
3546	188868.11	225947.79	данные отсутствуют	данные отсутствуют
3547	188886.04	225972.12	данные отсутствуют	данные отсутствуют
3548	188848.9	225972.12	данные отсутствуют	данные отсутствуют
3549	188824.57	226010.54	данные отсутствуют	данные отсутствуют
3550	188864.27	226041.27	данные отсутствуют	данные отсутствуют
3551	188838.65	226061.76	данные отсутствуют	данные отсутствуют
3552	188766.94	225965.72	данные отсутствуют	данные отсутствуют
3553	188720.84	225969.56	данные отсутствуют	данные отсутствуют
3554	188688.82	225991.33	данные отсутствуют	данные отсутствуют
3555	188674.74	226034.87	данные отсутствуют	данные отсутствуют

Государственный регистратор		ФГИС ЕГРН
полное наименование должности	подпись	инициалы, фамилия

М.П.

Выписка из Единого государственного реестра недвижимости об объекте недвижимости  
**Описание местоположения земельного участка**

<b>Земельный участок</b>			
(вид объекта недвижимости)			
Лист № ____ Раздела <u>3.2</u>	Всего листов раздела <u>3.2</u> : ____	Всего разделов: ____	Всего листов выписки: ____
<b>03.09.2020 № 99/2020/346137220</b>			
Кадастровый номер:		<b>33:05:000000:355</b>	

Сведения о характерных точках границы земельного участка				
Система координат:				
Зона №				
Номер точки	Координаты		Описание закрепления на местности	Средняя квадратическая погрешность определения координат характерных точек границ земельного участка, м
	X	Y		
1	2	3	4	5
3556	188622.23	226022.06	данные отсутствуют	данные отсутствуют
3557	188618.39	226057.92	данные отсутствуют	данные отсутствуют
3558	188710.59	226073.29	данные отсутствуют	данные отсутствуют
3559	188706.75	226091.22	данные отсутствуют	данные отсутствуют
3560	188663.21	226102.74	данные отсутствуют	данные отсутствуют
3561	188664.49	226123.23	данные отсутствуют	данные отсутствуют
3562	188705.47	226130.92	данные отсутствуют	данные отсутствуют
3563	188745.17	226080.97	данные отсутствуют	данные отсутствуют
3564	188791.27	226089.94	данные отсутствуют	данные отсутствуют
3565	188752.85	226107.86	данные отсутствуют	данные отсутствуют
3566	188754.13	226150.12	данные отсутствуют	данные отсутствуют
3567	188708.03	226200.07	данные отсутствуют	данные отсутствуют
3568	188670.89	226184.7	данные отсутствуют	данные отсутствуют
3569	188611.99	226205.19	данные отсутствуют	данные отсутствуют
3570	188632.48	226273.06	данные отсутствуют	данные отсутствуют

Государственный регистратор		ФГИС ЕГРН
полное наименование должности	подпись	инициалы, фамилия

М.П.

Выписка из Единого государственного реестра недвижимости об объекте недвижимости  
**Описание местоположения земельного участка**

<b>Земельный участок</b>			
(вид объекта недвижимости)			
Лист № ____ Раздела <u>3.2</u>	Всего листов раздела <u>3.2</u> : ____	Всего разделов: ____	Всего листов выписки: ____
<b>03.09.2020 № 99/2020/346137220</b>			
Кадастровый номер:		<b>33:05:000000:355</b>	

Сведения о характерных точках границы земельного участка				
Система координат: Зона №				
Номер точки	Координаты		Описание закрепления на местности	Средняя квадратическая погрешность определения координат характерных точек границ земельного участка, м
	X	Y		
1	2	3	4	5
3571	188576.44	226304.03	данные отсутствуют	данные отсутствуют
3572	188388.12	226089.86	данные отсутствуют	данные отсутствуют
3573	188232.12	225910.88	данные отсутствуют	данные отсутствуют
3574	188110.76	225771.58	данные отсутствуют	данные отсутствуют
3575	188086.58	225743.86	данные отсутствуют	данные отсутствуют
3576	188101.94	225530.82	данные отсутствуют	данные отсутствуют
3577	188101.98	225530.24	данные отсутствуют	данные отсутствуют
3578	188102.38	225530.08	данные отсутствуют	данные отсутствуют
3579	188262.24	225455.3	данные отсутствуют	данные отсутствуют
3580	188359.56	225409.76	данные отсутствуют	данные отсутствуют
3581	188411.42	225381.38	данные отсутствуют	данные отсутствуют
3582	188528.76	225317.22	данные отсутствуют	данные отсутствуют
3583	188522.74	225304.58	данные отсутствуют	данные отсутствуют
3584	188666.55	225230.72	данные отсутствуют	данные отсутствуют
3585	188755.05	225179.4	данные отсутствуют	данные отсутствуют

Государственный регистратор		ФГИС ЕГРН
полное наименование должности	подпись	инициалы, фамилия

М.П.

Выписка из Единого государственного реестра недвижимости об объекте недвижимости  
**Описание местоположения земельного участка**

<b>Земельный участок</b>			
(вид объекта недвижимости)			
Лист № ____ Раздела <b>3.2</b>	Всего листов раздела <b>3.2</b> : ____	Всего разделов: ____	Всего листов выписки: ____
<b>03.09.2020 № 99/2020/346137220</b>			
Кадастровый номер:		<b>33:05:000000:355</b>	

Сведения о характерных точках границы земельного участка				
Система координат: Зона №				
Номер точки	Координаты		Описание закрепления на местности	Средняя квадратическая погрешность определения координат характерных точек границ земельного участка, м
	X	Y		
1	2	3	4	5
3586	188838.98	225222.15	данные отсутствуют	данные отсутствуют
3587	189100.39	225335.31	данные отсутствуют	данные отсутствуют
3588	189212.2	225384.3	данные отсутствуют	данные отсутствуют
3589	189504.76	225508.08	данные отсутствуют	данные отсутствуют
3590	189688.18	225587.86	данные отсутствуют	данные отсутствуют
3591	189877.88	225670	данные отсутствуют	данные отсутствуют
3592	189909.02	225683.46	данные отсутствуют	данные отсутствуют
3593	189963.46	225707.02	данные отсутствуют	данные отсутствуют
3594	190318.35	227124.71	данные отсутствуют	данные отсутствуют
3595	190317.75	227125.51	данные отсутствуют	данные отсутствуют
3596	190316.95	227124.92	данные отсутствуют	данные отсутствуют
3597	190317.55	227124.11	данные отсутствуют	данные отсутствуют
3598	188262.38	225577.69	данные отсутствуют	данные отсутствуют
3599	188284.15	225622.51	данные отсутствуют	данные отсутствуют
3600	188234.2	225673.74	данные отсутствуют	данные отсутствуют

Государственный регистратор		ФГИС ЕГРН
полное наименование должности	подпись	инициалы, фамилия

М.П.

Выписка из Единого государственного реестра недвижимости об объекте недвижимости  
**Описание местоположения земельного участка**

<b>Земельный участок</b>			
(вид объекта недвижимости)			
Лист № ____ Раздела <u>3.2</u>	Всего листов раздела <u>3.2</u> : ____	Всего разделов: ____	Всего листов выписки: ____
<b>03.09.2020 № 99/2020/346137220</b>			
Кадастровый номер:		<b>33:05:000000:355</b>	

Сведения о характерных точках границы земельного участка				
Система координат: Зона №				
Номер точки	Координаты		Описание закрепления на местности	Средняя квадратическая погрешность определения координат характерных точек границ земельного участка, м
	X	Y		
1	2	3	4	5
3601	188153.52	225668.61	данные отсутствуют	данные отсутствуют
3602	188118.95	225698.07	данные отсутствуют	данные отсутствуют
3603	188125.35	225635.32	данные отсутствуют	данные отсутствуют
3604	188136.88	225628.91	данные отсутствуют	данные отсутствуют
3605	188148.4	225655.81	данные отсутствуют	данные отсутствуют
3606	188213.71	225637.88	данные отсутствуют	данные отсутствуют
3607	188199.63	225605.86	данные отсутствуют	данные отсутствуют
3608	190377.59	226923.77	данные отсутствуют	данные отсутствуют
3609	190334.64	226986.25	данные отсутствуют	данные отсутствуют
3610	190355.14	227024.33	данные отсутствуют	данные отсутствуют
3611	190325.85	227022.38	данные отсутствуют	данные отсутствуют
3612	190303.4	227039.95	данные отсутствуют	данные отсутствуют
3613	190274.11	227026.28	данные отсутствуют	данные отсутствуют
3614	190343.42	226893.51	данные отсутствуют	данные отсутствуют
3615	189910.68	225723.4	данные отсутствуют	данные отсутствуют

Государственный регистратор		ФГИС ЕГРН
полное наименование должности	подпись	инициалы, фамилия

М.П.



Выписка из Единого государственного реестра недвижимости об объекте недвижимости  
**Описание местоположения земельного участка**

<b>Земельный участок</b>			
(вид объекта недвижимости)			
Лист № ____ Раздела <u>3.2</u>	Всего листов раздела <u>3.2</u> : ____	Всего разделов: ____	Всего листов выписки: ____
<b>03.09.2020 № 99/2020/346137220</b>			
Кадастровый номер:		<b>33:05:000000:355</b>	

Сведения о характерных точках границы земельного участка				
Система координат: Зона №				
Номер точки	Координаты		Описание закрепления на местности	Средняя квадратическая погрешность определения координат характерных точек границ земельного участка, м
	X	Y		
1	2	3	4	5
3616	189908.73	225724.7	данные отсутствуют	данные отсутствуют
3617	189907.43	225722.74	данные отсутствуют	данные отсутствуют
3618	189909.38	225721.44	данные отсутствуют	данные отсутствуют
3619	190350.26	226772.44	данные отсутствуют	данные отсутствуют
3620	190342.45	226808.57	данные отсутствуют	данные отсутствуют
3621	190355.14	226838.83	данные отсутствуют	данные отсутствуют
3622	190331.71	226861.29	данные отсутствуют	данные отсутствуют
3623	190331.71	226884.72	данные отсутствуют	данные отсутствуют
3624	190304.37	226895.46	данные отсутствуют	данные отсутствуют
3625	190292.66	226874.96	данные отсутствуют	данные отсутствуют
3626	190268.25	226884.72	данные отсутствуют	данные отсутствуют
3627	190236.03	226871.05	данные отсутствуют	данные отсутствуют
3628	190190.14	226804.66	данные отсутствуют	данные отсутствуют
3629	190145.23	226828.09	данные отсутствуют	данные отсутствуют
3630	190089.58	226792.95	данные отсутствуют	данные отсутствуют

Государственный регистратор		ФГИС ЕГРН
полное наименование должности	подпись	инициалы, фамилия

М.П.

Выписка из Единого государственного реестра недвижимости об объекте недвижимости  
**Описание местоположения земельного участка**

<b>Земельный участок</b>			
(вид объекта недвижимости)			
Лист № ____ Раздела <b>3.2</b>	Всего листов раздела <b>3.2</b> : ____	Всего разделов: ____	Всего листов выписки: ____
<b>03.09.2020 № 99/2020/346137220</b>			
Кадастровый номер:		<b>33:05:000000:355</b>	

Сведения о характерных точках границы земельного участка				
Система координат: Зона №				
Номер точки	Координаты		Описание закрепления на местности	Средняя квадратическая погрешность определения координат характерных точек границ земельного участка, м
	X	Y		
1	2	3	4	5
3631	190142.3	226728.51	данные отсутствуют	данные отсутствуют
3632	190178.43	226766.59	данные отсутствуют	данные отсутствуют
3633	190235.05	226765.61	данные отсутствуют	данные отсутствуют
3634	190252.63	226742.18	данные отсутствуют	данные отсутствуют
3635	190312.18	226786.11	данные отсутствуют	данные отсутствуют
3636	188789.99	225739.05	данные отсутствуют	данные отсутствуют
3637	188778.47	225840.22	данные отсутствуют	данные отсутствуют
3638	188736.2	225844.06	данные отсутствуют	данные отсутствуют
3639	188740.95	225826.85	данные отсутствуют	данные отсутствуют
3640	188734.95	225735.29	данные отсутствуют	данные отсутствуют
3641	188754.13	225769.78	данные отсутствуют	данные отсутствуют
3642	189809.25	226360.24	данные отсутствуют	данные отсутствуют
3643	189830.45	226364.71	данные отсутствуют	данные отсутствуют
3644	189835.26	226372.82	данные отсутствуют	данные отсутствуют
3645	189826.21	226386.69	данные отсутствуют	данные отсутствуют

Государственный регистратор		ФГИС ЕГРН
полное наименование должности	подпись	инициалы, фамилия

М.П.

Выписка из Единого государственного реестра недвижимости об объекте недвижимости  
**Описание местоположения земельного участка**

<b>Земельный участок</b>			
(вид объекта недвижимости)			
Лист № ____ Раздела <u>3.2</u>	Всего листов раздела <u>3.2</u> : ____	Всего разделов: ____	Всего листов выписки: ____
<b>03.09.2020 № 99/2020/346137220</b>			
Кадастровый номер:		<b>33:05:000000:355</b>	

Сведения о характерных точках границы земельного участка				
Система координат: Зона №				
Номер точки	Координаты		Описание закрепления на местности	Средняя квадратическая погрешность определения координат характерных точек границ земельного участка, м
	X	Y		
1	2	3	4	5
3646	189805.66	226414.46	данные отсутствуют	данные отсутствуют
3647	189779.01	226429.61	данные отсутствуют	данные отсутствуют
3648	189769.56	226448.86	данные отсутствуют	данные отсутствуют
3649	189753.88	226475.57	данные отсутствуют	данные отсутствуют
3650	189748.97	226497.53	данные отсутствуют	данные отсутствуют
3651	189727.9	226487.72	данные отсутствуют	данные отсутствуют
3652	189730	226471.86	данные отсутствуют	данные отсутствуют
3653	189736.7	226451.76	данные отсутствуют	данные отсутствуют
3654	189741.16	226441.72	данные отсутствуют	данные отсутствуют
3655	189750.1	226428.33	данные отсутствуют	данные отсутствуют
3656	189775.77	226401.54	данные отсутствуют	данные отсутствуют
3657	189788.04	226375.87	данные отсутствуют	данные отсутствуют
3658	189802.56	226364.71	данные отсутствуют	данные отсутствуют
3659	189930.9	225742.03	данные отсутствуют	данные отсутствуют
3660	189930.07	225742.59	данные отсутствуют	данные отсутствуют

Государственный регистратор		ФГИС ЕГРН
полное наименование должности	подпись	инициалы, фамилия

М.П.

Выписка из Единого государственного реестра недвижимости об объекте недвижимости  
**Описание местоположения земельного участка**

<b>Земельный участок</b>			
(вид объекта недвижимости)			
Лист № ____ Раздела <u>3.2</u>	Всего листов раздела <u>3.2</u> : ____	Всего разделов: ____	Всего листов выписки: ____
<b>03.09.2020 № 99/2020/346137220</b>			
Кадастровый номер:		<b>33:05:000000:355</b>	

Сведения о характерных точках границы земельного участка				
Система координат: Зона №				
Номер точки	Координаты		Описание закрепления на местности	Средняя квадратическая погрешность определения координат характерных точек границ земельного участка, м
	X	Y		
1	2	3	4	5
3661	189929.51	225741.76	данные отсутствуют	данные отсутствуют
3662	189930.35	225741.2	данные отсутствуют	данные отсутствуют
3663	189900.29	226313.92	данные отсутствуют	данные отсутствуют
3664	189876.88	226346.15	данные отсутствуют	данные отсутствуют
3665	189852.5	226351.47	данные отсутствуют	данные отсутствуют
3666	189817.77	226324.68	данные отсутствуют	данные отсутствуют
3667	189793.86	226300.64	данные отсутствуют	данные отсутствуют
3668	189784.08	226273.4	данные отсутствуют	данные отсутствуют
3669	189819.73	226241.45	данные отсутствуют	данные отсутствуют
3670	189836.32	226239.2	данные отсутствуют	данные отсутствуют
3671	190104.65	225820.47	данные отсутствуют	данные отсутствуют
3672	190122.85	225855.35	данные отсутствуют	данные отсутствуют
3673	190103.64	225940.26	данные отсутствуют	данные отсутствуют
3674	190145.59	226033.77	данные отсутствуют	данные отсутствуют
3675	190125.37	226075.21	данные отсутствуют	данные отсутствуют

Государственный регистратор		ФГИС ЕГРН
полное наименование должности	подпись	инициалы, фамилия

М.П.

Выписка из Единого государственного реестра недвижимости об объекте недвижимости  
**Описание местоположения земельного участка**

<b>Земельный участок</b>			
(вид объекта недвижимости)			
Лист № ____ Раздела <u>3.2</u>	Всего листов раздела <u>3.2</u> : ____	Всего разделов: ____	Всего листов выписки: ____
<b>03.09.2020 № 99/2020/346137220</b>			
Кадастровый номер:		<b>33:05:000000:355</b>	

Сведения о характерных точках границы земельного участка				
Система координат: Зона №				
Номер точки	Координаты		Описание закрепления на местности	Средняя квадратическая погрешность определения координат характерных точек границ земельного участка, м
	X	Y		
1	2	3	4	5
3676	190014.18	226051.96	данные отсутствуют	данные отсутствуют
3677	189968.69	226142.94	данные отсутствуют	данные отсутствуют
3678	189880.74	226100.99	данные отсутствуют	данные отсутствуют
3679	189809.56	226033.62	данные отсутствуют	данные отсутствуют
3680	189895.61	225937.68	данные отсутствуют	данные отсутствуют
3681	189943.79	225835.29	данные отсутствуют	данные отсутствуют
3682	190047.05	225811.62	данные отсутствуют	данные отсутствуют
3683	190237.32	226201.19	данные отсутствуют	данные отсутствуют
3684	190236.49	226201.75	данные отсутствуют	данные отсутствуют
3685	190235.93	226200.91	данные отсутствуют	данные отсутствуют
3686	190236.76	226200.35	данные отсутствуют	данные отсутствуют
3687	189981.97	225818.55	данные отсутствуют	данные отсутствуют
3688	189981.14	225819.11	данные отсутствуют	данные отсутствуют
3689	189980.58	225818.28	данные отсутствуют	данные отсутствуют
3690	189981.41	225817.72	данные отсутствуют	данные отсутствуют

Государственный регистратор		ФГИС ЕГРН
полное наименование должности	подпись	инициалы, фамилия

М.П.

Выписка из Единого государственного реестра недвижимости об объекте недвижимости  
**Описание местоположения земельного участка**

<b>Земельный участок</b>			
(вид объекта недвижимости)			
Лист № ____ Раздела <u>3.2</u>	Всего листов раздела <u>3.2</u> : ____	Всего разделов: ____	Всего листов выписки: ____
<b>03.09.2020 № 99/2020/346137220</b>			
Кадастровый номер:		<b>33:05:000000:355</b>	

Сведения о характерных точках границы земельного участка				
Система координат: Зона №				
Номер точки	Координаты		Описание закрепления на местности	Средняя квадратическая погрешность определения координат характерных точек границ земельного участка, м
	X	Y		
1	2	3	4	5
3691	188981.71	226257.44	данные отсутствуют	данные отсутствуют
3692	188952.42	226290.63	данные отсутствуют	данные отсутствуют
3693	188973.9	226347.26	данные отсутствуют	данные отсутствуют
3694	188897.75	226319.92	данные отсутствуют	данные отсутствуют
3695	188907.51	226276.96	данные отсутствуют	данные отсутствуют
3696	188876.27	226267.2	данные отсутствуют	данные отсутствуют
3697	188848.93	226302.35	данные отсутствуют	данные отсутствуют
3698	188841.12	226286.73	данные отсутствуют	данные отсутствуют
3699	188874.32	226210.58	данные отсутствуют	данные отсутствуют
3700	188901.66	226196.91	данные отсутствуют	данные отсутствуют
3701	188564.6	225990.05	данные отсутствуют	данные отсутствуют
3702	188601.74	226014.38	данные отсутствуют	данные отсутствуют
3703	188581.25	226089.94	данные отсутствуют	данные отсутствуют
3704	188469.84	226087.37	данные отсутствуют	данные отсутствуют
3705	188478.8	226056.64	данные отсутствуют	данные отсутствуют

Государственный регистратор		ФГИС ЕГРН
полное наименование должности	подпись	инициалы, фамилия

М.П.

Выписка из Единого государственного реестра недвижимости об объекте недвижимости  
**Описание местоположения земельного участка**

<b>Земельный участок</b>			
(вид объекта недвижимости)			
Лист № ____ Раздела <u>3.2</u>	Всего листов раздела <u>3.2</u> : ____	Всего разделов: ____	Всего листов выписки: ____
<b>03.09.2020 № 99/2020/346137220</b>			
Кадастровый номер:		<b>33:05:000000:355</b>	

Сведения о характерных точках границы земельного участка				
Система координат: Зона №				
Номер точки	Координаты		Описание закрепления на местности	Средняя квадратическая погрешность определения координат характерных точек границ земельного участка, м
	X	Y		
1	2	3	4	5
3706	188459.59	226041.27	данные отсутствуют	данные отсутствуют
3707	188439.1	226080.97	данные отсутствуют	данные отсутствуют
3708	188398.35	226087.19	данные отсутствуют	данные отсутствуют
3709	188457.03	226018.22	данные отсутствуют	данные отсутствуют
3710	188524.9	226065.6	данные отсутствуют	данные отсутствуют
3711	190217.97	229298.1	626003000000	5
3712	190150.34	229314.97	626003000000	5
3713	190149.47	229284.6	626003000000	5
3714	190147.77	229225.06	626003000000	5
3715	190176.2	229222.52	626003000000	5
3716	190169.84	229270.24	626003000000	5
3717	188743.73	231683.55	626003000000	5
3718	188822.08	231700.92	626003000000	5
3719	188838.33	231824.58	626003000000	5
3720	188439.01	231766.94	626003000000	5

Государственный регистратор		ФГИС ЕГРН
полное наименование должности	подпись	инициалы, фамилия

М.П.

Выписка из Единого государственного реестра недвижимости об объекте недвижимости  
**Описание местоположения земельного участка**

<b>Земельный участок</b>			
(вид объекта недвижимости)			
Лист № ____ Раздела <b>3.2</b>	Всего листов раздела <b>3.2</b> : ____	Всего разделов: ____	Всего листов выписки: ____
<b>03.09.2020 № 99/2020/346137220</b>			
Кадастровый номер:		<b>33:05:000000:355</b>	

Сведения о характерных точках границы земельного участка				
Система координат: Зона №				
Номер точки	Координаты		Описание закрепления на местности	Средняя квадратическая погрешность определения координат характерных точек границ земельного участка, м
	X	Y		
1	2	3	4	5
3721	188398.72	231650.1	626003000000	5
3722	188537.48	231662.12	626003000000	5
3723	187956.9	235037.16	626003000000	5
3724	187951.54	235053.16	626003000000	5
3725	187947.28	235069.42	626003000000	5
3726	187911.37	235083.82	626003000000	5
3727	187880.5	235117.26	626003000000	5
3728	187870.21	235163.57	626003000000	5
3729	187839.34	235213.73	626003000000	5
3730	187894.65	235197.01	626003000000	5
3731	187879.22	235153.28	626003000000	5
3732	187906.23	235151.99	626003000000	5
3733	187911.37	235136.56	626003000000	5
3734	187893.36	235130.13	626003000000	5
3735	187939.03	235097.48	626003000000	5

Государственный регистратор		ФГИС ЕГРН
полное наименование должности	подпись	инициалы, фамилия

М.П.



Выписка из Единого государственного реестра недвижимости об объекте недвижимости  
**Описание местоположения земельного участка**

<b>Земельный участок</b>			
(вид объекта недвижимости)			
Лист № ____ Раздела <u>3.2</u>	Всего листов раздела <u>3.2</u> : ____	Всего разделов: ____	Всего листов выписки: ____
<b>03.09.2020 № 99/2020/346137220</b>			
Кадастровый номер:		<b>33:05:000000:355</b>	

Сведения о характерных точках границы земельного участка				
Система координат:				
Зона №				
Номер точки	Координаты		Описание закрепления на местности	Средняя квадратическая погрешность определения координат характерных точек границ земельного участка, м
	X	Y		
1	2	3	4	5
3736	187883.06	235289.28	626003000000	5
3737	187861.57	235319.08	626003000000	5
3738	187822.62	235314.05	626003000000	5
3739	187832.91	235257.46	626003000000	5
3740	187804.62	235247.17	626003000000	5
3741	187762.17	235301.19	626003000000	5
3742	187796.9	235369.36	626003000000	5
3743	187826.58	235368.52	626003000000	5
3744	187737.9	235494.28	626003000000	5
3745	187687.96	235620.74	626003000000	5
3746	187683.71	235554.57	626003000000	5
3747	187728.73	235461.97	626003000000	5
3748	187742.88	235451.68	626003000000	5
3749	187762.17	235391.23	626003000000	5
3750	187715.6	235357.54	626003000000	5

Государственный регистратор		ФГИС ЕГРН
полное наименование должности	подпись	инициалы, фамилия

М.П.

Выписка из Единого государственного реестра недвижимости об объекте недвижимости  
**Описание местоположения земельного участка**

<b>Земельный участок</b>			
(вид объекта недвижимости)			
Лист № ____ Раздела <u>3.2</u>	Всего листов раздела <u>3.2</u> : ____	Всего разделов: ____	Всего листов выписки: ____
<b>03.09.2020 № 99/2020/346137220</b>			
Кадастровый номер:		<b>33:05:000000:355</b>	

Сведения о характерных точках границы земельного участка				
Система координат:				
Зона №				
Номер точки	Координаты		Описание закрепления на местности	Средняя квадратическая погрешность определения координат характерных точек границ земельного участка, м
	X	Y		
1	2	3	4	5
3751	187725.16	235244.7	626003000000	5
3752	187844.92	235136.54	626003000000	5
3753	187930.16	235043.52	626003000000	5
3754	186946.83	230318.75	626003000000	5
3755	186877.38	230334.18	626003000000	5
3756	186835.82	230375.09	626003000000	5
3757	186733.32	230372.77	626003000000	5
3758	186727.22	230374.93	626003000000	5
3759	186594.73	230421.85	626003000000	5
3760	186593.44	230450.18	626003000000	5
3761	186588.99	230451.45	626003000000	5
3762	186576.43	230456.1	626003000000	5
3763	186566.52	230459.76	626003000000	5
3764	186561.5	230458.22	626003000000	5
3765	186553.18	230456.35	626003000000	5

Государственный регистратор		ФГИС ЕГРН
полное наименование должности	подпись	инициалы, фамилия

М.П.

**Выписка из Единого государственного реестра недвижимости об объекте недвижимости**  
**Описание местоположения земельного участка**

<b>Земельный участок</b>			
(вид объекта недвижимости)			
Лист № ____ Раздела <u>3.2</u>	Всего листов раздела <u>3.2</u> : ____	Всего разделов: ____	Всего листов выписки: ____
<b>03.09.2020 № 99/2020/346137220</b>			
Кадастровый номер:		<b>33:05:000000:355</b>	

Сведения о характерных точках границы земельного участка				
Система координат: Зона №				
Номер точки	Координаты		Описание закрепления на местности	Средняя квадратическая погрешность определения координат характерных точек границ земельного участка, м
	X	Y		
1	2	3	4	5
3766	186543.78	230458.88	626003000000	5
3767	186531.9	230460.76	626003000000	5
3768	186515.68	230468.37	626003000000	5
3769	186478.12	230486	626003000000	5
3770	186469.9	230492.12	626003000000	5
3771	186463.26	230500.95	626003000000	5
3772	186460.4	230508.97	626003000000	5
3773	186460.61	230521.43	626003000000	5
3774	186454.41	230553.94	626003000000	5
3775	186449.8	230566.47	626003000000	5
3776	186442.96	230585.07	626003000000	5
3777	186436.37	230606.14	626003000000	5
3778	186439.16	230622.69	626003000000	5
3779	186442.9	230635.27	626003000000	5
3780	186442.13	230652.6	626003000000	5

Государственный регистратор		ФГИС ЕГРН
полное наименование должности	подпись	инициалы, фамилия

М.П.

Выписка из Единого государственного реестра недвижимости об объекте недвижимости  
**Описание местоположения земельного участка**

<b>Земельный участок</b>			
(вид объекта недвижимости)			
Лист № ____ Раздела <u>3.2</u>	Всего листов раздела <u>3.2</u> : ____	Всего разделов: ____	Всего листов выписки: ____
<b>03.09.2020 № 99/2020/346137220</b>			
Кадастровый номер:		<b>33:05:000000:355</b>	

Сведения о характерных точках границы земельного участка				
Система координат: Зона №				
Номер точки	Координаты		Описание закрепления на местности	Средняя квадратическая погрешность определения координат характерных точек границ земельного участка, м
	X	Y		
1	2	3	4	5
3781	186431.58	230693.19	626003000000	5
3782	186423.86	230721.06	626003000000	5
3783	186408.17	230750.93	626003000000	5
3784	186391.42	230772.4	626003000000	5
3785	186370.97	230803.47	626003000000	5
3786	186339.27	230840.88	626003000000	5
3787	186325.3	230878.79	626003000000	5
3788	186311.47	230925.4	626003000000	5
3789	186306.81	230994.56	626003000000	5
3790	186273.77	230981.95	626003000000	5
3791	186266.43	231045.45	626003000000	5
3792	186284.44	231099.47	626003000000	5
3793	186297.3	231287.26	626003000000	5
3794	186311.45	231385.01	626003000000	5
3795	186253.57	231432.6	626003000000	5

Государственный регистратор		ФГИС ЕГРН
полное наименование должности	подпись	инициалы, фамилия

М.П.

Выписка из Единого государственного реестра недвижимости об объекте недвижимости  
**Описание местоположения земельного участка**

<b>Земельный участок</b>			
(вид объекта недвижимости)			
Лист № ____ Раздела <b>3.2</b>	Всего листов раздела <b>3.2</b> : ____	Всего разделов: ____	Всего листов выписки: ____
<b>03.09.2020 № 99/2020/346137220</b>			
Кадастровый номер:		<b>33:05:000000:355</b>	

Сведения о характерных точках границы земельного участка				
Система координат: Зона №				
Номер точки	Координаты		Описание закрепления на местности	Средняя квадратическая погрешность определения координат характерных точек границ земельного участка, м
	X	Y		
1	2	3	4	5
3796	186247.9	231431.74	626003000000	5
3797	186244.06	231448.35	626003000000	5
3798	186248.74	231470.61	626003000000	5
3799	186248.74	231488.18	626003000000	5
3800	186251.08	231504.58	626003000000	5
3801	186255.77	231528	626003000000	5
3802	186246.4	231547.91	626003000000	5
3803	186226.08	231568.21	626003000000	5
3804	186198.27	231522.63	626003000000	5
3805	186211.13	231477.62	626003000000	5
3806	186198.27	231437.74	626003000000	5
3807	186243.28	231397.87	626003000000	5
3808	186253.57	231325.84	626003000000	5
3809	186218.61	231283.55	626003000000	5
3810	186222	231273.09	626003000000	5

Государственный регистратор		ФГИС ЕГРН
полное наименование должности	подпись	инициалы, фамилия

М.П.

Выписка из Единого государственного реестра недвижимости об объекте недвижимости  
**Описание местоположения земельного участка**

<b>Земельный участок</b>			
(вид объекта недвижимости)			
Лист № ____ Раздела <b>3.2</b>	Всего листов раздела <b>3.2</b> : ____	Всего разделов: ____	Всего листов выписки: ____
<b>03.09.2020 № 99/2020/346137220</b>			
Кадастровый номер:		<b>33:05:000000:355</b>	

Сведения о характерных точках границы земельного участка				
Система координат: Зона №				
Номер точки	Координаты		Описание закрепления на местности	Средняя квадратическая погрешность определения координат характерных точек границ земельного участка, м
	X	Y		
1	2	3	4	5
3811	186234.28	231228.09	626003000000	5
3812	186214.99	231219.09	626003000000	5
3813	186218.84	231148.35	626003000000	5
3814	186208.47	231111.45	626003000000	5
3815	186207.27	231107.19	626003000000	5
3816	186212.12	231037.99	626003000000	5
3817	186212.41	231033.88	626003000000	5
3818	186216.45	231023.66	626003000000	5
3819	186234.28	230978.57	626003000000	5
3820	186223.28	230946.68	626003000000	5
3821	186221.42	230941.27	626003000000	5
3822	186241.06	230886.97	626003000000	5
3823	186265.51	230772.45	626003000000	5
3824	186307.2	230767.29	626003000000	5
3825	186330.12	230652.51	626003000000	5

Государственный регистратор		ФГИС ЕГРН
полное наименование должности	подпись	инициалы, фамилия

М.П.

Выписка из Единого государственного реестра недвижимости об объекте недвижимости  
**Описание местоположения земельного участка**

<b>Земельный участок</b>			
(вид объекта недвижимости)			
Лист № ____ Раздела <b>3.2</b>	Всего листов раздела <b>3.2</b> : ____	Всего разделов: ____	Всего листов выписки: ____
<b>03.09.2020 № 99/2020/346137220</b>			
Кадастровый номер:		<b>33:05:000000:355</b>	

Сведения о характерных точках границы земельного участка				
Система координат:				
Зона №				
Номер точки	Координаты		Описание закрепления на местности	Средняя квадратическая погрешность определения координат характерных точек границ земельного участка, м
	X	Y		
1	2	3	4	5
3826	186352.61	230619.08	626003000000	5
3827	186399.09	230521.15	626003000000	5
3828	186430.42	230527.75	626003000000	5
3829	186422.06	230485.96	626003000000	5
3830	186362.9	230460.23	626003000000	5
3831	186344.89	230359.91	626003000000	5
3832	186356.85	230330.41	626003000000	5
3833	186370.82	230295.95	626003000000	5
3834	186383.48	230264.73	626003000000	5
3835	186303.73	230102.67	626003000000	5
3836	186347.46	230071.8	626003000000	5
3837	186337.17	230056.37	626003000000	5
3838	186306.31	230053.79	626003000000	5
3839	186296.02	230002.35	626003000000	5
3840	186260	229984.34	626003000000	5

Государственный регистратор		ФГИС ЕГРН
полное наименование должности	подпись	инициалы, фамилия

М.П.

Выписка из Единого государственного реестра недвижимости об объекте недвижимости  
**Описание местоположения земельного участка**

<b>Земельный участок</b>			
(вид объекта недвижимости)			
Лист № ____ Раздела <b>3.2</b>	Всего листов раздела <b>3.2</b> : ____	Всего разделов: ____	Всего листов выписки: ____
<b>03.09.2020 № 99/2020/346137220</b>			
Кадастровый номер:		<b>33:05:000000:355</b>	

Сведения о характерных точках границы земельного участка				
Система координат:				
Зона №				
Номер точки	Координаты		Описание закрепления на местности	Средняя квадратическая погрешность определения координат характерных точек границ земельного участка, м
	X	Y		
1	2	3	4	5
3841	186227.57	229884	626003000000	5
3842	186379.06	229743.44	626003000000	5
3843	186265.69	229563.27	626003000000	5
3844	186265.71	229563.25	626003000000	5
3845	186441.91	229673.66	626003000000	5
3846	186420.94	229690.04	626003000000	5
3847	186485.21	229823.65	626003000000	5
3848	186504.12	229862.98	626003000000	5
3849	186515.07	229864.07	626003000000	5
3850	186542.43	229852.03	626003000000	5
3851	186571.99	229838.9	626003000000	5
3852	186577.46	229826.86	626003000000	5
3853	186582.93	229812.63	626003000000	5
3854	186582.93	229798.4	626003000000	5
3855	186561.07	229748.32	626003000000	5

Государственный регистратор		ФГИС ЕГРН
полное наименование должности	подпись	инициалы, фамилия

М.П.



Выписка из Единого государственного реестра недвижимости об объекте недвижимости  
**Описание местоположения земельного участка**

<b>Земельный участок</b>			
(вид объекта недвижимости)			
Лист № ____ Раздела <u>3.2</u>	Всего листов раздела <u>3.2</u> : ____	Всего разделов: ____	Всего листов выписки: ____
<b>03.09.2020 № 99/2020/346137220</b>			
Кадастровый номер:		<b>33:05:000000:355</b>	

Сведения о характерных точках границы земельного участка				
Система координат:				
Зона №				
Номер точки	Координаты		Описание закрепления на местности	Средняя квадратическая погрешность определения координат характерных точек границ земельного участка, м
	X	Y		
1	2	3	4	5
3856	186570.3	229754.1	626003000000	5
3857	186614.28	229763.61	626003000000	5
3858	186599.83	229830.72	626003000000	5
3859	186557.8	230066.14	626003000000	5
3860	186556.11	230077.51	626003000000	5
3861	186558.43	230078.01	626003000000	5
3862	186638.76	230098.13	626003000000	5
3863	186633.68	230113.85	626003000000	5
3864	186627.44	230148.36	626003000000	5
3865	186621.85	230173.19	626003000000	5
3866	186618.88	230187.94	626003000000	5
3867	186613.28	230228.31	626003000000	5
3868	186612.36	230237.38	626003000000	5
3869	186629.84	230232.09	626003000000	5
3870	186654.53	230229.33	626003000000	5

Государственный регистратор		ФГИС ЕГРН
полное наименование должности	подпись	инициалы, фамилия

М.П.

Выписка из Единого государственного реестра недвижимости об объекте недвижимости  
**Описание местоположения земельного участка**

<b>Земельный участок</b>			
(вид объекта недвижимости)			
Лист № ____ Раздела <b>3.2</b>	Всего листов раздела <b>3.2</b> : ____	Всего разделов: ____	Всего листов выписки: ____
<b>03.09.2020 № 99/2020/346137220</b>			
Кадастровый номер:		<b>33:05:000000:355</b>	

Сведения о характерных точках границы земельного участка				
Система координат: Зона №				
Номер точки	Координаты		Описание закрепления на местности	Средняя квадратическая погрешность определения координат характерных точек границ земельного участка, м
	X	Y		
1	2	3	4	5
3871	186673.89	230228.1	626003000000	5
3872	186691.86	230224.27	626003000000	5
3873	186699.72	230210.14	626003000000	5
3874	186708.25	230194.14	626003000000	5
3875	186717.33	230179.19	626003000000	5
3876	186724.04	230179.37	626003000000	5
3877	186732.01	230164.94	626003000000	5
3878	186740.29	230161.8	626003000000	5
3879	186750.48	230146.1	626003000000	5
3880	186727.61	230130.98	626003000000	5
3881	186727.02	230113.93	626003000000	5
3882	186727.97	230112.69	626003000000	5
3883	186736.9	230055.77	626003000000	5
3884	186730.4	230047.49	626003000000	5
3885	186673.04	230051.85	626003000000	5

Государственный регистратор		ФГИС ЕГРН
полное наименование должности	подпись	инициалы, фамилия

М.П.

Выписка из Единого государственного реестра недвижимости об объекте недвижимости  
**Описание местоположения земельного участка**

<b>Земельный участок</b>			
(вид объекта недвижимости)			
Лист № ____ Раздела <u>3.2</u>	Всего листов раздела <u>3.2</u> : ____	Всего разделов: ____	Всего листов выписки: ____
<b>03.09.2020 № 99/2020/346137220</b>			
Кадастровый номер:		<b>33:05:000000:355</b>	

Сведения о характерных точках границы земельного участка				
Система координат:				
Зона №				
Номер точки	Координаты		Описание закрепления на местности	Средняя квадратическая погрешность определения координат характерных точек границ земельного участка, м
	X	Y		
1	2	3	4	5
3886	186682.76	229987.36	626003000000	5
3887	186681.76	229978.65	626003000000	5
3888	186689.16	229945.73	626003000000	5
3889	186689.98	229924.65	626003000000	5
3890	186681.6	229909.42	626003000000	5
3891	186669.26	229904.56	626003000000	5
3892	186693.41	229780.72	626003000000	5
3893	186711.64	229784.66	626003000000	5
3894	187080.88	230375.48	626003000000	5
3895	187077.06	230473.54	626003000000	5
3896	187059.12	230506.04	626003000000	5
3897	187049.73	230437.08	626003000000	5
3898	187016.29	230401.07	626003000000	5
3899	187024	230367.63	626003000000	5
3900	186960.58	230327.45	626003000000	5

Государственный регистратор		ФГИС ЕГРН
полное наименование должности	подпись	инициалы, фамилия

М.П.

Выписка из Единого государственного реестра недвижимости об объекте недвижимости  
**Описание местоположения земельного участка**

<b>Земельный участок</b>			
(вид объекта недвижимости)			
Лист № ____ Раздела <u>3.2</u>	Всего листов раздела <u>3.2</u> : ____	Всего разделов: ____	Всего листов выписки: ____
<b>03.09.2020 № 99/2020/346137220</b>			
Кадастровый номер:		<b>33:05:000000:355</b>	

Сведения о характерных точках границы земельного участка				
Система координат:				
Зона №				
Номер точки	Координаты		Описание закрепления на местности	Средняя квадратическая погрешность определения координат характерных точек границ земельного участка, м
	X	Y		
1	2	3	4	5
3901	186246.12	231625.17	626003000000	5
3902	186260.26	231794.95	626003000000	5
3903	186248.69	231806.53	626003000000	5
3904	186266.7	231833.54	626003000000	5
3905	186267.98	231936.43	626003000000	5
3906	186309.14	231971.16	626003000000	5
3907	186341.29	231962.16	626003000000	5
3908	186394.03	231995.6	626003000000	5
3909	186391.46	232047.05	626003000000	5
3910	186417.18	232058.62	626003000000	5
3911	186397.89	232088.21	626003000000	5
3912	186408.18	232116.5	626003000000	5
3913	186451.91	232147.37	626003000000	5
3914	186485.35	232140.94	626003000000	5
3915	186512.36	232203.96	626003000000	5

Государственный регистратор		ФГИС ЕГРН
полное наименование должности	подпись	инициалы, фамилия

М.П.

Выписка из Единого государственного реестра недвижимости об объекте недвижимости  
**Описание местоположения земельного участка**

<b>Земельный участок</b>			
(вид объекта недвижимости)			
Лист № ____ Раздела <b>3.2</b>	Всего листов раздела <b>3.2</b> : ____	Всего разделов: ____	Всего листов выписки: ____
<b>03.09.2020 № 99/2020/346137220</b>			
Кадастровый номер:		<b>33:05:000000:355</b>	

Сведения о характерных точках границы земельного участка				
Система координат: Зона №				
Номер точки	Координаты		Описание закрепления на местности	Средняя квадратическая погрешность определения координат характерных точек границ земельного участка, м
	X	Y		
1	2	3	4	5
3916	186525.88	232255.95	626003000000	5
3917	186541.18	232314.79	626003000000	5
3918	186545.8	232332.58	626003000000	5
3919	186526.98	232318.69	626003000000	5
3920	186503.36	232259.27	626003000000	5
3921	186422.33	232236.12	626003000000	5
3922	186325.86	232083.06	626003000000	5
3923	186277.78	232121.92	626003000000	5
3924	186278.22	232092.16	626003000000	5
3925	186270.54	232010.44	626003000000	5
3926	186243.84	231965.8	626003000000	5
3927	186153.04	231935.54	626003000000	5
3928	185870.48	231971.92	626003000000	5
3929	185849	231957.62	626003000000	5
3930	185831.8	231957.18	626003000000	5

Государственный регистратор		ФГИС ЕГРН
полное наименование должности	подпись	инициалы, фамилия

М.П.

Выписка из Единого государственного реестра недвижимости об объекте недвижимости  
**Описание местоположения земельного участка**

<b>Земельный участок</b>			
(вид объекта недвижимости)			
Лист № ____ Раздела <b>3.2</b>	Всего листов раздела <b>3.2</b> : ____	Всего разделов: ____	Всего листов выписки: ____
<b>03.09.2020 № 99/2020/346137220</b>			
Кадастровый номер:		<b>33:05:000000:355</b>	

Сведения о характерных точках границы земельного участка				
Система координат: Зона №				
Номер точки	Координаты		Описание закрепления на местности	Средняя квадратическая погрешность определения координат характерных точек границ земельного участка, м
	X	Y		
1	2	3	4	5
3931	185793.72	231956.16	626003000000	5
3932	185731.22	231958.24	626003000000	5
3933	185701.44	231976.4	626003000000	5
3934	185666.88	232010.1	626003000000	5
3935	185645.38	232084.6	626003000000	5
3936	185617.58	232176.5	626003000000	5
3937	185576.8	232231.36	626003000000	5
3938	185593.72	232251.1	626003000000	5
3939	185565.56	232363.22	626003000000	5
3940	185563.46	232363.54	626003000000	5
3941	185509.66	232361.88	626003000000	5
3942	185507.31	232367.57	626003000000	5
3943	185439.03	232375.67	626003000000	5
3944	185384.36	232412.33	626003000000	5
3945	185314.27	232414.26	626003000000	5

Государственный регистратор		ФГИС ЕГРН
полное наименование должности	подпись	инициалы, фамилия

М.П.

Выписка из Единого государственного реестра недвижимости об объекте недвижимости  
**Описание местоположения земельного участка**

<b>Земельный участок</b>			
(вид объекта недвижимости)			
Лист № ____ Раздела <b>3.2</b>	Всего листов раздела <b>3.2</b> : ____	Всего разделов: ____	Всего листов выписки: ____
<b>03.09.2020 № 99/2020/346137220</b>			
Кадастровый номер:		<b>33:05:000000:355</b>	

Сведения о характерных точках границы земельного участка				
Система координат:				
Зона №				
Номер точки	Координаты		Описание закрепления на местности	Средняя квадратическая погрешность определения координат характерных точек границ земельного участка, м
	X	Y		
1	2	3	4	5
3946	185267.75	232347.11	626003000000	5
3947	185234.31	232360.62	626003000000	5
3948	185101.65	232141.44	626003000000	5
3949	185056.81	232067.37	626003000000	5
3950	185018.23	232082.8	626003000000	5
3951	185005.36	232054.5	626003000000	5
3952	184920.48	232111.1	626003000000	5
3953	184935.91	232149.68	626003000000	5
3954	184863.03	232174.75	626003000000	5
3955	184783.49	232202.1	626003000000	5
3956	184766.13	232144.54	626003000000	5
3957	184781.57	232126.53	626003000000	5
3958	184712.11	232046.79	626003000000	5
3959	184694.1	231992.77	626003000000	5
3960	184624.65	232008.2	626003000000	5

Государственный регистратор		ФГИС ЕГРН
полное наименование должности	подпись	инициалы, фамилия

М.П.

Выписка из Единого государственного реестра недвижимости об объекте недвижимости  
**Описание местоположения земельного участка**

<b>Земельный участок</b>			
(вид объекта недвижимости)			
Лист № ____ Раздела <u>3.2</u>	Всего листов раздела <u>3.2</u> : ____	Всего разделов: ____	Всего листов выписки: ____
<b>03.09.2020 № 99/2020/346137220</b>			
Кадастровый номер:		<b>33:05:000000:355</b>	

Сведения о характерных точках границы земельного участка				
Система координат: Зона №				
Номер точки	Координаты		Описание закрепления на местности	Средняя квадратическая погрешность определения координат характерных точек границ земельного участка, м
	X	Y		
1	2	3	4	5
3961	184550.05	231931.03	626003000000	5
3962	184424	232026.21	626003000000	5
3963	184470.31	232072.51	626003000000	5
3964	184348.38	232119.71	626003000000	5
3965	184377.7	232211.42	626003000000	5
3966	184318.86	232254.35	626003000000	5
3967	184282.52	232280.88	626003000000	5
3968	184343.24	232465.5	626003000000	5
3969	184322.82	232480.72	626003000000	5
3970	184301.9	232496.68	626003000000	5
3971	184280.96	232514.68	626003000000	5
3972	184191.04	232367.32	626003000000	5
3973	184242.88	232280.78	626003000000	5
3974	184257.18	232256.86	626003000000	5
3975	184271.64	232232.72	626003000000	5

Государственный регистратор		ФГИС ЕГРН
полное наименование должности	подпись	инициалы, фамилия

М.П.



Выписка из Единого государственного реестра недвижимости об объекте недвижимости  
**Описание местоположения земельного участка**

<b>Земельный участок</b>			
(вид объекта недвижимости)			
Лист № ____ Раздела <u>3.2</u>	Всего листов раздела <u>3.2</u> : ____	Всего разделов: ____	Всего листов выписки: ____
<b>03.09.2020 № 99/2020/346137220</b>			
Кадастровый номер:		<b>33:05:000000:355</b>	

Сведения о характерных точках границы земельного участка				
Система координат: Зона №				
Номер точки	Координаты		Описание закрепления на местности	Средняя квадратическая погрешность определения координат характерных точек границ земельного участка, м
	X	Y		
1	2	3	4	5
3976	184299.7	232185.88	626003000000	5
3977	184305.46	232176.3	626003000000	5
3978	184331.82	232131.54	626003000000	5
3979	184338.44	232120.34	626003000000	5
3980	184398.6	232018.26	626003000000	5
3981	184440.22	231947.66	626003000000	5
3982	184598.02	231689.58	626003000000	5
3983	184591.89	231578.59	626003000000	5
3984	184686.39	231583.76	626003000000	5
3985	184683.82	231648.07	626003000000	5
3986	184712.11	231681.51	626003000000	5
3987	184706.97	231753.53	626003000000	5
3988	184755.84	231810.13	626003000000	5
3989	184922.12	231814.83	626003000000	5
3990	185028.52	231817.84	626003000000	5

Государственный регистратор		ФГИС ЕГРН
полное наименование должности	подпись	инициалы, фамилия

М.П.

Выписка из Единого государственного реестра недвижимости об объекте недвижимости  
**Описание местоположения земельного участка**

<b>Земельный участок</b>			
(вид объекта недвижимости)			
Лист № ____ Раздела <b>3.2</b>	Всего листов раздела <b>3.2</b> : ____	Всего разделов: ____	Всего листов выписки: ____
<b>03.09.2020 № 99/2020/346137220</b>			
Кадастровый номер:		<b>33:05:000000:355</b>	

Сведения о характерных точках границы земельного участка				
Система координат: Зона №				
Номер точки	Координаты		Описание закрепления на местности	Средняя квадратическая погрешность определения координат характерных точек границ земельного участка, м
	X	Y		
1	2	3	4	5
3991	185043.95	231779.26	626003000000	5
3992	185082.54	231817.84	626003000000	5
3993	185128.84	231817.84	626003000000	5
3994	185162.28	231794.69	626003000000	5
3995	185197.22	231808.03	626003000000	5
3996	185303.76	231848.71	626003000000	5
3997	185311.48	231820.42	626003000000	5
3998	185265.18	231774.11	626003000000	5
3999	185280.61	231758.68	626003000000	5
4000	185324.34	231799.84	626003000000	5
4001	185365.5	231779.26	626003000000	5
4002	185398.94	231794.69	626003000000	5
4003	185419.52	231766.4	626003000000	5
4004	185383.51	231756.11	626003000000	5
4005	185470.97	231691.8	626003000000	5

Государственный регистратор		ФГИС ЕГРН
полное наименование должности	подпись	инициалы, фамилия

М.П.

Выписка из Единого государственного реестра недвижимости об объекте недвижимости  
**Описание местоположения земельного участка**

<b>Земельный участок</b>			
(вид объекта недвижимости)			
Лист № ____ Раздела <b>3.2</b>	Всего листов раздела <b>3.2</b> : ____	Всего разделов: ____	Всего листов выписки: ____
<b>03.09.2020 № 99/2020/346137220</b>			
Кадастровый номер:		<b>33:05:000000:355</b>	

Сведения о характерных точках границы земельного участка				
Система координат:				
Зона №				
Номер точки	Координаты		Описание закрепления на местности	Средняя квадратическая погрешность определения координат характерных точек границ земельного участка, м
	X	Y		
1	2	3	4	5
4006	185504.41	231774.11	626003000000	5
4007	185537.85	231810.13	626003000000	5
4008	185535.28	231884.73	626003000000	5
4009	185550.71	231915.59	626003000000	5
4010	185543	231959.33	626003000000	5
4011	185573.86	232082.8	626003000000	5
4012	185555.86	232105.95	626003000000	5
4013	185576.44	232134.25	626003000000	5
4014	185618.64	232124.42	626003000000	5
4015	185629.83	232086.33	626003000000	5
4016	185635.17	232000.74	626003000000	5
4017	185650.61	231976.31	626003000000	5
4018	185632.6	231942.87	626003000000	5
4019	185651.89	231879.84	626003000000	5
4020	185637.74	231818.1	626003000000	5

Государственный регистратор		ФГИС ЕГРН
полное наименование должности	подпись	инициалы, фамилия

М.П.

Выписка из Единого государственного реестра недвижимости об объекте недвижимости  
**Описание местоположения земельного участка**

<b>Земельный участок</b>			
(вид объекта недвижимости)			
Лист № ____ Раздела <u>3.2</u>	Всего листов раздела <u>3.2</u> : ____	Всего разделов: ____	Всего листов выписки: ____
<b>03.09.2020 № 99/2020/346137220</b>			
Кадастровый номер:		<b>33:05:000000:355</b>	

Сведения о характерных точках границы земельного участка				
Система координат: Зона №				
Номер точки	Координаты		Описание закрепления на местности	Средняя квадратическая погрешность определения координат характерных точек границ земельного участка, м
	X	Y		
1	2	3	4	5
4021	185659.61	231706.2	626003000000	5
4022	185693.05	231698.49	626003000000	5
4023	185693.05	231725.5	626003000000	5
4024	185725.21	231730.64	626003000000	5
4025	185745.78	231710.06	626003000000	5
4026	185795.95	231729.36	626003000000	5
4027	185771.51	231663.76	626003000000	5
4028	185792.09	231662.47	626003000000	5
4029	185834.53	231775.66	626003000000	5
4030	185887.27	231851.55	626003000000	5
4031	185982.45	231909.42	626003000000	5
4032	186177.95	231884.99	626003000000	5
4033	186242.26	231914.57	626003000000	5
4034	186226.82	231848.97	626003000000	5
4035	186189.52	231828.39	626003000000	5

Государственный регистратор		ФГИС ЕГРН
полное наименование должности	подпись	инициалы, фамилия

М.П.

Выписка из Единого государственного реестра недвижимости об объекте недвижимости  
**Описание местоположения земельного участка**

<b>Земельный участок</b>			
(вид объекта недвижимости)			
Лист № ____ Раздела <b>3.2</b>	Всего листов раздела <b>3.2</b> : ____	Всего разделов: ____	Всего листов выписки: ____
<b>03.09.2020 № 99/2020/346137220</b>			
Кадастровый номер:		<b>33:05:000000:355</b>	

Сведения о характерных точках границы земельного участка				
Система координат:				
Зона №				
Номер точки	Координаты		Описание закрепления на местности	Средняя квадратическая погрешность определения координат характерных точек границ земельного участка, м
	X	Y		
1	2	3	4	5
4036	186210.1	231744.79	626003000000	5
4037	186188.28	231632.03	626003000000	5
4038	185361.64	231882.8	626003000000	5
4039	185395.08	231917.52	626003000000	5
4040	185356.5	231948.39	626003000000	5
4041	185380.93	232024.28	626003000000	5
4042	185317.91	232055.15	626003000000	5
4043	185307.83	232083.7	626003000000	5
4044	185249.74	232097.59	626003000000	5
4045	185229.16	232062.86	626003000000	5
4046	185188	232079.58	626003000000	5
4047	185199.15	232124.22	626003000000	5
4048	185145.56	232147.75	626003000000	5
4049	185106.97	232098.88	626003000000	5
4050	185096.87	232038.24	626003000000	5

Государственный регистратор		ФГИС ЕГРН
полное наименование должности	подпись	инициалы, фамилия

М.П.

**Выписка из Единого государственного реестра недвижимости об объекте недвижимости**  
**Описание местоположения земельного участка**

<b>Земельный участок</b>			
(вид объекта недвижимости)			
Лист № ____ Раздела <u>3.2</u>	Всего листов раздела <u>3.2</u> : ____	Всего разделов: ____	Всего листов выписки: ____
<b>03.09.2020 № 99/2020/346137220</b>			
Кадастровый номер:		<b>33:05:000000:355</b>	

Сведения о характерных точках границы земельного участка				
Система координат: Зона №				
Номер точки	Координаты		Описание закрепления на местности	Средняя квадратическая погрешность определения координат характерных точек границ земельного участка, м
	X	Y		
1	2	3	4	5
4051	185068.39	232032	626003000000	5
4052	185042.66	231986.98	626003000000	5
4053	185073.53	231858.36	626003000000	5
4054	185166.14	231815.91	626003000000	5
4055	185231.74	231827.49	626003000000	5
4056	185317.91	231890.51	626003000000	5
4057	185540.42	232213.35	626003000000	5
4058	185572.58	232255.79	626003000000	5
4059	185540.42	232299.53	626003000000	5
4060	185443.96	232316.25	626003000000	5
4061	185416.95	232356.12	626003000000	5
4062	185188	232249.36	626003000000	5
4063	185188.34	232246.6	626003000000	5
4064	185195.72	232185.05	626003000000	5
4065	185375.36	232193.03	626003000000	5

Государственный регистратор		ФГИС ЕГРН
полное наименование должности	подпись	инициалы, фамилия

М.П.

**Выписка из Единого государственного реестра недвижимости об объекте недвижимости**  
**Описание местоположения земельного участка**

<b>Земельный участок</b>			
(вид объекта недвижимости)			
Лист № ____ Раздела <u>3.2</u>	Всего листов раздела <u>3.2</u> : ____	Всего разделов: ____	Всего листов выписки: ____
<b>03.09.2020 № 99/2020/346137220</b>			
Кадастровый номер:		<b>33:05:000000:355</b>	

Сведения о характерных точках границы земельного участка				
Система координат:				
Зона №				
Номер точки	Координаты		Описание закрепления на местности	Средняя квадратическая погрешность определения координат характерных точек границ земельного участка, м
	X	Y		
1	2	3	4	5
4066	185422.09	232167.05	626003000000	5
4067	185434.96	232191.48	626003000000	5
4068	185404.09	232209.49	626003000000	5
4069	185443.53	232250.91	626003000000	5
4070	185455.53	232223.64	626003000000	5
4071	186300.57	219439.97	626003000000	5
4072	186310.12	219470.98	626003000000	5
4073	186282.55	219489.78	626003000000	5
4074	186234.16	219496.15	626003000000	5
4075	186187.05	219513.98	626003000000	5
4076	186066.09	219531.8	626003000000	5
4077	186050.81	219534.35	626003000000	5
4078	186035.53	219536.9	626003000000	5
4079	185929.85	219556	626003000000	5
4080	185895.47	219562.36	626003000000	5

Государственный регистратор		ФГИС ЕГРН
полное наименование должности	подпись	инициалы, фамилия

М.П.

Выписка из Единого государственного реестра недвижимости об объекте недвижимости  
**Описание местоположения земельного участка**

<b>Земельный участок</b>			
(вид объекта недвижимости)			
Лист № ____ Раздела <b>3.2</b>	Всего листов раздела <b>3.2</b> : ____	Всего разделов: ____	Всего листов выписки: ____
<b>03.09.2020 № 99/2020/346137220</b>			
Кадастровый номер:		<b>33:05:000000:355</b>	

Сведения о характерных точках границы земельного участка				
Система координат:				
Зона №				
Номер точки	Координаты		Описание закрепления на местности	Средняя квадратическая погрешность определения координат характерных точек границ земельного участка, м
	X	Y		
1	2	3	4	5
4081	185843.27	219572.55	626003000000	5
4082	185787.24	219592.92	626003000000	5
4083	185752.87	219580.19	626003000000	5
4084	185643.36	219566.18	626003000000	5
4085	185626.81	219585.28	626003000000	5
4086	185640.82	219609.48	626003000000	5
4087	185370.89	219632.4	626003000000	5
4088	185336.25	219650.33	626003000000	5
4089	185314.02	219623.16	626003000000	5
4090	185308.26	219565.7	626003000000	5
4091	185406.07	219570.02	626003000000	5
4092	185574.54	219555.84	626003000000	5
4093	185956.86	219472.46	626003000000	5
4094	186099.62	219446.53	626003000000	5
4095	186180.6	219441.93	626003000000	5

Государственный регистратор		ФГИС ЕГРН
полное наименование должности	подпись	инициалы, фамилия

М.П.



Выписка из Единого государственного реестра недвижимости об объекте недвижимости  
**Описание местоположения земельного участка**

<b>Земельный участок</b>			
(вид объекта недвижимости)			
Лист № ____ Раздела <u>3.2</u>	Всего листов раздела <u>3.2</u> : ____	Всего разделов: ____	Всего листов выписки: ____
<b>03.09.2020 № 99/2020/346137220</b>			
Кадастровый номер:		<b>33:05:000000:355</b>	

Сведения о характерных точках границы земельного участка				
Система координат: Зона №				
Номер точки	Координаты		Описание закрепления на местности	Средняя квадратическая погрешность определения координат характерных точек границ земельного участка, м
	X	Y		
1	2	3	4	5
4096	185267.88	219563.92	626003000000	5
4097	185275.42	219639.12	626003000000	5
4098	185299.93	219669.14	626003000000	5
4099	185299.58	219669.32	626003000000	5
4100	185283.2	219712	626003000000	5
4101	185200.39	219714.96	626003000000	5
4102	185172.26	219688.42	626003000000	5
4103	185088.19	219683.16	626003000000	5
4104	184915.05	219609.48	626003000000	5
4105	184865.37	219610.68	626003000000	5
4106	184869.22	219556	626003000000	5
4107	184894.61	219538.92	626003000000	5
4108	185071.98	219555.27	626003000000	5
4109	196004.36	210997.68	626003000000	5
4110	196083.16	211046.54	626003000000	5

Государственный регистратор		ФГИС ЕГРН
полное наименование должности	подпись	инициалы, фамилия

М.П.

Выписка из Единого государственного реестра недвижимости об объекте недвижимости  
**Описание местоположения земельного участка**

<b>Земельный участок</b>			
(вид объекта недвижимости)			
Лист № ____ Раздела <b>3.2</b>	Всего листов раздела <b>3.2</b> : ____	Всего разделов: ____	Всего листов выписки: ____
<b>03.09.2020 № 99/2020/346137220</b>			
Кадастровый номер:		<b>33:05:000000:355</b>	

Сведения о характерных точках границы земельного участка				
Система координат: Зона №				
Номер точки	Координаты		Описание закрепления на местности	Средняя квадратическая погрешность определения координат характерных точек границ земельного участка, м
	X	Y		
1	2	3	4	5
4111	196115.66	211065.28	626003000000	5
4112	196307.06	211589.94	626003000000	5
4113	196220.24	211708.2	626003000000	5
4114	196185.55	211736.89	626003000000	5
4115	196163.12	211703.37	626003000000	5
4116	196119.83	211699.55	626003000000	5
4117	196090.55	211698.27	626003000000	5
4118	196063.81	211647.34	626003000000	5
4119	196010.33	211606.59	626003000000	5
4120	195991.23	211374.85	626003000000	5
4121	195585.06	211376.12	626003000000	5
4122	195401.71	211262.79	626003000000	5
4123	195368.6	211149.47	626003000000	5
4124	195376.92	210933.11	626003000000	5
4125	195395.23	210710.06	626003000000	5

Государственный регистратор		ФГИС ЕГРН
полное наименование должности	подпись	инициалы, фамилия

М.П.

Выписка из Единого государственного реестра недвижимости об объекте недвижимости  
**Описание местоположения земельного участка**

<b>Земельный участок</b>			
(вид объекта недвижимости)			
Лист № ____ Раздела <u>3.2</u>	Всего листов раздела <u>3.2</u> : ____	Всего разделов: ____	Всего листов выписки: ____
<b>03.09.2020 № 99/2020/346137220</b>			
Кадастровый номер:		<b>33:05:000000:355</b>	

Сведения о характерных точках границы земельного участка				
Система координат:				
Зона №				
Номер точки	Координаты		Описание закрепления на местности	Средняя квадратическая погрешность определения координат характерных точек границ земельного участка, м
	X	Y		
1	2	3	4	5
4126	195363.55	210709.05	626003000000	5
4127	195360.96	210875.7	626003000000	5
4128	195315.13	210878.25	626003000000	5
4129	195304.94	210869.33	626003000000	5
4130	195293.48	210850.23	626003000000	5
4131	195287.11	210826.04	626003000000	5
4132	195301.12	210815.85	626003000000	5
4133	195302.39	210794.21	626003000000	5
4134	195298.57	210757.28	626003000000	5
4135	195293.44	210705.93	626003000000	5
4136	195271.84	210704.97	626003000000	5
4137	195262.92	210810.76	626003000000	5
4138	195268.02	210842.59	626003000000	5
4139	195240	210868.06	626003000000	5
4140	195255.06	210917.6	626003000000	5

Государственный регистратор		ФГИС ЕГРН
полное наименование должности	подпись	инициалы, фамилия

М.П.

Выписка из Единого государственного реестра недвижимости об объекте недвижимости  
**Описание местоположения земельного участка**

<b>Земельный участок</b>			
(вид объекта недвижимости)			
Лист № ____ Раздела <b>3.2</b>	Всего листов раздела <b>3.2</b> : ____	Всего разделов: ____	Всего листов выписки: ____
<b>03.09.2020 № 99/2020/346137220</b>			
Кадастровый номер:		<b>33:05:000000:355</b>	

Сведения о характерных точках границы земельного участка				
Система координат:				
Зона №				
Номер точки	Координаты		Описание закрепления на местности	Средняя квадратическая погрешность определения координат характерных точек границ земельного участка, м
	X	Y		
1	2	3	4	5
4141	195218.21	210927.52	626003000000	5
4142	195167.35	210813.21	626003000000	5
4143	194956.77	210975.62	626003000000	5
4144	194921.69	211006.85	626003000000	5
4145	194905.13	211008.13	626003000000	5
4146	194880.94	211000.49	626003000000	5
4147	194859.3	210987.75	626003000000	5
4148	194836.38	210981.39	626003000000	5
4149	194808.36	210982.66	626003000000	5
4150	194789.27	210975.02	626003000000	5
4151	194766.35	210949.55	626003000000	5
4152	194757.43	210931.73	626003000000	5
4153	194748.52	210902.44	626003000000	5
4154	194731.97	210873.15	626003000000	5
4155	194717.96	210857.87	626003000000	5

Государственный регистратор		ФГИС ЕГРН
полное наименование должности	подпись	инициалы, фамилия

М.П.

Выписка из Единого государственного реестра недвижимости об объекте недвижимости  
**Описание местоположения земельного участка**

<b>Земельный участок</b>			
(вид объекта недвижимости)			
Лист № ____ Раздела <b>3.2</b>	Всего листов раздела <b>3.2</b> : ____	Всего разделов: ____	Всего листов выписки: ____
<b>03.09.2020 № 99/2020/346137220</b>			
Кадастровый номер:		<b>33:05:000000:355</b>	

Сведения о характерных точках границы земельного участка				
Система координат:				
Зона №				
Номер точки	Координаты		Описание закрепления на местности	Средняя квадратическая погрешность определения координат характерных точек границ земельного участка, м
	X	Y		
1	2	3	4	5
4156	194693.77	210838.77	626003000000	5
4157	194670.85	210828.59	626003000000	5
4158	194649.21	210828.59	626003000000	5
4159	194632.65	210838.77	626003000000	5
4160	194594.46	210855.33	626003000000	5
4161	194558.8	210884.61	626003000000	5
4162	194532.07	210911.35	626003000000	5
4163	194516.79	210915.17	626003000000	5
4164	194511.69	210934.27	626003000000	5
4165	194509.15	210962.29	626003000000	5
4166	194502.78	211000.49	626003000000	5
4167	194492.59	211027.23	626003000000	5
4168	194474.77	211048.87	626003000000	5
4169	194464.58	211065.43	626003000000	5
4170	194462.04	211079.43	626003000000	5

Государственный регистратор		ФГИС ЕГРН
полное наименование должности	подпись	инициалы, фамилия

М.П.

Выписка из Единого государственного реестра недвижимости об объекте недвижимости  
**Описание местоположения земельного участка**

<b>Земельный участок</b>			
(вид объекта недвижимости)			
Лист № ____ Раздела <u>3.2</u>	Всего листов раздела <u>3.2</u> : ____	Всего разделов: ____	Всего листов выписки: ____
<b>03.09.2020 № 99/2020/346137220</b>			
Кадастровый номер:		<b>33:05:000000:355</b>	

Сведения о характерных точках границы земельного участка				
Система координат:				
Зона №				
Номер точки	Координаты		Описание закрепления на местности	Средняя квадратическая погрешность определения координат характерных точек границ земельного участка, м
	X	Y		
1	2	3	4	5
4171	194467.13	211095.99	626003000000	5
4172	194476.04	211109.99	626003000000	5
4173	194476.04	211121.45	626003000000	5
4174	194459.49	211136.73	626003000000	5
4175	194454.4	211160.93	626003000000	5
4176	194455.67	211178.75	626003000000	5
4177	194460.76	211190.21	626003000000	5
4178	194468.4	211186.39	626003000000	5
4179	194464.58	211201.67	626003000000	5
4180	194446.76	211208.04	626003000000	5
4181	194426.38	211209.31	626003000000	5
4182	194413.65	211205.49	626003000000	5
4183	194400.92	211202.95	626003000000	5
4184	194395.83	211190.21	626003000000	5
4185	194398.37	211172.39	626003000000	5

Государственный регистратор		ФГИС ЕГРН
полное наименование должности	подпись	инициалы, фамилия

М.П.

Выписка из Единого государственного реестра недвижимости об объекте недвижимости  
**Описание местоположения земельного участка**

<b>Земельный участок</b>			
(вид объекта недвижимости)			
Лист № ____ Раздела <u>3.2</u>	Всего листов раздела <u>3.2</u> : ____	Всего разделов: ____	Всего листов выписки: ____
<b>03.09.2020 № 99/2020/346137220</b>			
Кадастровый номер:		<b>33:05:000000:355</b>	

Сведения о характерных точках границы земельного участка				
Система координат:				
Зона №				
Номер точки	Координаты		Описание закрепления на местности	Средняя квадратическая погрешность определения координат характерных точек границ земельного участка, м
	X	Y		
1	2	3	4	5
4186	194400.92	211144.37	626003000000	5
4187	194398.37	211121.45	626003000000	5
4188	194386.91	211109.99	626003000000	5
4189	194380.55	211094.71	626003000000	5
4190	194376.73	211067.97	626003000000	5
4191	194399.65	211000.49	626003000000	5
4192	194446.76	210906.26	626003000000	5
4193	194449.3	210884.61	626003000000	5
4194	194399.65	210826.04	626003000000	5
4195	194395.83	210798.03	626003000000	5
4196	194371.63	210764.92	626003000000	5
4197	194357.63	210734.36	626003000000	5
4198	194351.26	210713.99	626003000000	5
4199	194341.07	210694.89	626003000000	5
4200	194330.89	210679.61	626003000000	5

Государственный регистратор		ФГИС ЕГРН
полное наименование должности	подпись	инициалы, фамилия

М.П.

Выписка из Единого государственного реестра недвижимости об объекте недвижимости  
**Описание местоположения земельного участка**

<b>Земельный участок</b>			
(вид объекта недвижимости)			
Лист № ____ Раздела <b>3.2</b>	Всего листов раздела <b>3.2</b> : ____	Всего разделов: ____	Всего листов выписки: ____
<b>03.09.2020 № 99/2020/346137220</b>			
Кадастровый номер:		<b>33:05:000000:355</b>	

Сведения о характерных точках границы земельного участка				
Система координат: Зона №				
Номер точки	Координаты		Описание закрепления на местности	Средняя квадратическая погрешность определения координат характерных точек границ земельного участка, м
	X	Y		
1	2	3	4	5
4201	194339.8	210659.23	626003000000	5
4202	194346.17	210659.23	626003000000	5
4203	194357.63	210669.42	626003000000	5
4204	194383.09	210710.17	626003000000	5
4205	194408.56	210743.27	626003000000	5
4206	194430.2	210775.11	626003000000	5
4207	194444.21	210799.3	626003000000	5
4208	194454.4	210819.67	626003000000	5
4209	194469.67	210824.77	626003000000	5
4210	194481.13	210777.65	626003000000	5
4211	194483.68	210736.91	626003000000	5
4212	194456.94	210683.43	626003000000	5
4213	194449.3	210598.11	626003000000	5
4214	194446.26	210557.05	626003000000	5
4215	194441.66	210494.97	626003000000	5

Государственный регистратор		ФГИС ЕГРН
полное наименование должности	подпись	инициалы, фамилия

М.П.



Выписка из Единого государственного реестра недвижимости об объекте недвижимости  
**Описание местоположения земельного участка**

<b>Земельный участок</b>			
(вид объекта недвижимости)			
Лист № ____ Раздела <u>3.2</u>	Всего листов раздела <u>3.2</u> : ____	Всего разделов: ____	Всего листов выписки: ____
<b>03.09.2020 № 99/2020/346137220</b>			
Кадастровый номер:		<b>33:05:000000:355</b>	

Сведения о характерных точках границы земельного участка				
Система координат:				
Зона №				
Номер точки	Координаты		Описание закрепления на местности	Средняя квадратическая погрешность определения координат характерных точек границ земельного участка, м
	X	Y		
1	2	3	4	5
4216	194445.48	210466.96	626003000000	5
4217	194437.84	210343.45	626003000000	5
4218	194423.84	210287.42	626003000000	5
4219	194441.66	210264.5	626003000000	5
4220	194439.12	210228.85	626003000000	5
4221	194432.75	210200.84	626003000000	5
4222	194440.88	210132.56	626003000000	5
4223	194409.83	210068.41	626003000000	5
4224	194403.46	210031.48	626003000000	5
4225	194412.38	209989.46	626003000000	5
4226	194399.65	209955.08	626003000000	5
4227	194330.63	209834.88	626003000000	5
4228	194351.64	209831.84	626003000000	5
4229	194425.18	209822.52	626003000000	5
4230	194528.23	210048.9	626003000000	5

Государственный регистратор		ФГИС ЕГРН
полное наименование должности	подпись	инициалы, фамилия

М.П.

Выписка из Единого государственного реестра недвижимости об объекте недвижимости  
**Описание местоположения земельного участка**

<b>Земельный участок</b>			
(вид объекта недвижимости)			
Лист № ____ Раздела <u>3.2</u>	Всего листов раздела <u>3.2</u> : ____	Всего разделов: ____	Всего листов выписки: ____
<b>03.09.2020 № 99/2020/346137220</b>			
Кадастровый номер:		<b>33:05:000000:355</b>	

Сведения о характерных точках границы земельного участка				
Система координат: Зона №				
Номер точки	Координаты		Описание закрепления на местности	Средняя квадратическая погрешность определения координат характерных точек границ земельного участка, м
	X	Y		
1	2	3	4	5
4231	194523.18	210094.52	626003000000	5
4232	194472.32	210555.18	626003000000	5
4233	194554.03	210628.46	626003000000	5
4234	194599.02	210632.03	626003000000	5
4235	194780.11	210646.4	626003000000	5
4236	194889.04	210655.05	626003000000	5
4237	195140.01	210674.97	626003000000	5
4238	195171.14	210671.34	626003000000	5
4239	195203.22	210674.92	626003000000	5
4240	195258.12	210681.54	626003000000	5
4241	195293.94	210686.12	626003000000	5
4242	195343.72	210692.74	626003000000	5
4243	195367.78	210695.5	626003000000	5
4244	195377.7	210695.68	626003000000	5
4245	195388.72	210696.04	626003000000	5

Государственный регистратор		ФГИС ЕГРН
полное наименование должности	подпись	инициалы, фамилия

М.П.

Выписка из Единого государственного реестра недвижимости об объекте недвижимости  
**Описание местоположения земельного участка**

<b>Земельный участок</b>			
(вид объекта недвижимости)			
Лист № ____ Раздела <u>3.2</u>	Всего листов раздела <u>3.2</u> : ____	Всего разделов: ____	Всего листов выписки: ____
<b>03.09.2020 № 99/2020/346137220</b>			
Кадастровый номер:		<b>33:05:000000:355</b>	

Сведения о характерных точках границы земельного участка				
Система координат:				
Зона №				
Номер точки	Координаты		Описание закрепления на местности	Средняя квадратическая погрешность определения координат характерных точек границ земельного участка, м
	X	Y		
1	2	3	4	5
4246	195401.38	210696.6	626003000000	5
4247	195434.44	210697.14	626003000000	5
4248	195520.4	210699.92	626003000000	5
4249	195588.54	210740.86	626003000000	5
4250	195605.62	210750.96	626003000000	5
4251	195770.92	210852.92	626003000000	5
4252	195385.51	210881.8	626003000000	5
4253	195385.56	210883.87	626003000000	5
4254	195383.45	210883.96	626003000000	5
4255	195383.38	210881.86	626003000000	5
4256	184280.16	229922.89	626003000000	5
4257	184217.14	229988.49	626003000000	5
4258	184216.87	229988.22	626003000000	5
4259	184208.13	229979.48	626003000000	5
4260	184228.71	229933.18	626003000000	5

Государственный регистратор		ФГИС ЕГРН
полное наименование должности	подпись	инициалы, фамилия

М.П.

Выписка из Единого государственного реестра недвижимости об объекте недвижимости  
**Описание местоположения земельного участка**

<b>Земельный участок</b>			
(вид объекта недвижимости)			
Лист № ____ Раздела <u>3.2</u>	Всего листов раздела <u>3.2</u> : ____	Всего разделов: ____	Всего листов выписки: ____
<b>03.09.2020 № 99/2020/346137220</b>			
Кадастровый номер:		<b>33:05:000000:355</b>	

Сведения о характерных точках границы земельного участка				
Система координат: Зона №				
Номер точки	Координаты		Описание закрепления на местности	Средняя квадратическая погрешность определения координат характерных точек границ земельного участка, м
	X	Y		
1	2	3	4	5
4261	184215.85	229924.18	626003000000	5
4262	186700.5	212078.94	626003000000	5
4263	186721.72	212135.67	626003000000	5
4264	186740.07	212183.92	626003000000	5
4265	186751.11	212227.98	626003000000	5
4266	186720.55	212238.17	626003000000	5
4267	186715.84	212221.8	626003000000	5
4268	186709.22	212197.18	626003000000	5
4269	186696.41	212172.96	626003000000	5
4270	186652.85	212137.9	626003000000	5
4271	186609.37	212108.76	626003000000	5
4272	186590.88	212087.01	626003000000	5
4273	186564.76	212039.13	626003000000	5
4274	186511.98	211924.27	626003000000	5
4275	186501.55	211903.28	626003000000	5

Государственный регистратор		ФГИС ЕГРН
полное наименование должности	подпись	инициалы, фамилия

М.П.

Выписка из Единого государственного реестра недвижимости об объекте недвижимости  
**Описание местоположения земельного участка**

<b>Земельный участок</b>			
(вид объекта недвижимости)			
Лист № ____ Раздела <b>3.2</b>	Всего листов раздела <b>3.2</b> : ____	Всего разделов: ____	Всего листов выписки: ____
<b>03.09.2020 № 99/2020/346137220</b>			
Кадастровый номер:		<b>33:05:000000:355</b>	

Сведения о характерных точках границы земельного участка				
Система координат: Зона №				
Номер точки	Координаты		Описание закрепления на местности	Средняя квадратическая погрешность определения координат характерных точек границ земельного участка, м
	X	Y		
1	2	3	4	5
4276	186482.45	211750.48	626003000000	5
4277	186450.62	211609.14	626003000000	5
4278	186488.82	211432.15	626003000000	5
4279	186523.2	211413.05	626003000000	5
4280	186577.82	211489.68	626003000000	5
4281	186591.96	211522.32	626003000000	5
4282	186600.67	211547.35	626003000000	5
4283	186609.37	211578.9	626003000000	5
4284	186614.81	211609.37	626003000000	5
4285	186615.89	211651.79	626003000000	5
4286	186630.05	211757.33	626003000000	5
4287	186642.01	211836.76	626003000000	5
4288	186651.8	211899.86	626003000000	5
4289	186659.42	211948.82	626003000000	5
4290	186670.29	211990.17	626003000000	5

Государственный регистратор		ФГИС ЕГРН
полное наименование должности	подпись	инициалы, фамилия

М.П.

Выписка из Единого государственного реестра недвижимости об объекте недвижимости  
**Описание местоположения земельного участка**

<b>Земельный участок</b>			
(вид объекта недвижимости)			
Лист № ____ Раздела <u>3.2</u>	Всего листов раздела <u>3.2</u> : ____	Всего разделов: ____	Всего листов выписки: ____
<b>03.09.2020 № 99/2020/346137220</b>			
Кадастровый номер:		<b>33:05:000000:355</b>	

Сведения о характерных точках границы земельного участка				
Система координат:				
Зона №				
Номер точки	Координаты		Описание закрепления на местности	Средняя квадратическая погрешность определения координат характерных точек границ земельного участка, м
	X	Y		
1	2	3	4	5
4291	186012.62	211294.63	626003000000	5
4292	186052.08	211304.81	626003000000	5
4293	186071.18	211315	626003000000	5
4294	186108.11	211346.84	626003000000	5
4295	186089.01	211364.66	626003000000	5
4296	186080.1	211406.68	626003000000	5
4297	186108.11	211446.15	626003000000	5
4298	186064.82	211675.35	626003000000	5
4299	185992.24	211694.45	626003000000	5
4300	185986.06	211686.88	626003000000	5
4301	185964.24	211684.26	626003000000	5
4302	185855.38	211672.86	626003000000	5
4303	185878.78	211579.02	626003000000	5
4304	185867.46	211560.75	626003000000	5
4305	185877.65	211548.02	626003000000	5

Государственный регистратор		ФГИС ЕГРН
полное наименование должности	подпись	инициалы, фамилия

М.П.

Выписка из Единого государственного реестра недвижимости об объекте недвижимости  
**Описание местоположения земельного участка**

<b>Земельный участок</b>			
(вид объекта недвижимости)			
Лист № ____ Раздела <b>3.2</b>	Всего листов раздела <b>3.2</b> : ____	Всего разделов: ____	Всего листов выписки: ____
<b>03.09.2020 № 99/2020/346137220</b>			
Кадастровый номер:		<b>33:05:000000:355</b>	

Сведения о характерных точках границы земельного участка				
Система координат: Зона №				
Номер точки	Координаты		Описание закрепления на местности	Средняя квадратическая погрешность определения координат характерных точек границ земельного участка, м
	X	Y		
1	2	3	4	5
4306	185876.37	211526.37	626003000000	5
4307	185868.73	211484.35	626003000000	5
4308	185884.01	211479.26	626003000000	5
4309	185919.66	211476.71	626003000000	5
4310	185948.95	211476.71	626003000000	5
4311	185966.78	211460.16	626003000000	5
4312	185968.05	211446.15	626003000000	5
4313	185920.94	211424.51	626003000000	5
4314	185899.29	211448.7	626003000000	5
4315	185896.75	211462.71	626003000000	5
4316	185873.83	211462.71	626003000000	5
4317	185866.19	211451.25	626003000000	5
4318	185868.73	211442.33	626003000000	5
4319	185876.37	211399.04	626003000000	5
4320	185863.76	211326.61	626003000000	5

Государственный регистратор		ФГИС ЕГРН
полное наименование должности	подпись	инициалы, фамилия

М.П.

Выписка из Единого государственного реестра недвижимости об объекте недвижимости  
**Описание местоположения земельного участка**

<b>Земельный участок</b>			
(вид объекта недвижимости)			
Лист № ____ Раздела <b>3.2</b>	Всего листов раздела <b>3.2</b> : ____	Всего разделов: ____	Всего листов выписки: ____
<b>03.09.2020 № 99/2020/346137220</b>			
Кадастровый номер:		<b>33:05:000000:355</b>	

Сведения о характерных точках границы земельного участка				
Система координат: Зона №				
Номер точки	Координаты		Описание закрепления на местности	Средняя квадратическая погрешность определения координат характерных точек границ земельного участка, м
	X	Y		
1	2	3	4	5
4321	185825.44	211311.18	626003000000	5
4322	185813.75	211266.72	626003000000	5
4323	185763.05	211222.05	626003000000	5
4324	185764.33	211241.15	626003000000	5
4325	185727.2	211193.86	626003000000	5
4326	185644.64	211090.89	626003000000	5
4327	185665.01	211095.99	626003000000	5
4328	185675.2	211104.9	626003000000	5
4329	185685.38	211122.73	626003000000	5
4330	185727.4	211139.28	626003000000	5
4331	185737.59	211134.19	626003000000	5
4332	185740.13	211121.45	626003000000	5
4333	185759.19	211120.33	626003000000	5
4334	185782.15	211109.99	626003000000	5
4335	185793.25	211097.04	626003000000	5

Государственный регистратор		ФГИС ЕГРН
полное наименование должности	подпись	инициалы, фамилия

М.П.



**Выписка из Единого государственного реестра недвижимости об объекте недвижимости**  
**Описание местоположения земельного участка**

<b>Земельный участок</b>			
(вид объекта недвижимости)			
Лист № ____ Раздела <u>3.2</u>	Всего листов раздела <u>3.2</u> : ____	Всего разделов: ____	Всего листов выписки: ____
<b>03.09.2020 № 99/2020/346137220</b>			
Кадастровый номер:		<b>33:05:000000:355</b>	

Сведения о характерных точках границы земельного участка				
Система координат:				
Зона №				
Номер точки	Координаты		Описание закрепления на местности	Средняя квадратическая погрешность определения координат характерных точек границ земельного участка, м
	X	Y		
1	2	3	4	5
4336	185806.67	211135.44	626003000000	5
4337	185806.34	211135.46	626003000000	5
4338	185793.61	211144.37	626003000000	5
4339	185845.86	211187.06	626003000000	5
4340	185836.9	211201.68	626003000000	5
4341	185805.07	211197.85	626003000000	5
4342	185793.61	211200.4	626003000000	5
4343	185802.52	211224.59	626003000000	5
4344	185844.54	211238.6	626003000000	5
4345	185859.82	211234.78	626003000000	5
4346	185915.84	211264.07	626003000000	5
4347	185971.87	211278.07	626003000000	5
4348	186024.07	211507.27	626003000000	5
4349	186029.17	211532.74	626003000000	5
4350	186053.36	211562.03	626003000000	5

Государственный регистратор		ФГИС ЕГРН
полное наименование должности	подпись	инициалы, фамилия

М.П.

Выписка из Единого государственного реестра недвижимости об объекте недвижимости  
**Описание местоположения земельного участка**

<b>Земельный участок</b>			
(вид объекта недвижимости)			
Лист № ____ Раздела <u>3.2</u>	Всего листов раздела <u>3.2</u> : ____	Всего разделов: ____	Всего листов выписки: ____
<b>03.09.2020 № 99/2020/346137220</b>			
Кадастровый номер:		<b>33:05:000000:355</b>	

Сведения о характерных точках границы земельного участка				
Система координат:				
Зона №				
Номер точки	Координаты		Описание закрепления на местности	Средняя квадратическая погрешность определения координат характерных точек границ земельного участка, м
	X	Y		
1	2	3	4	5
4351	186041.9	211579.85	626003000000	5
4352	186013.89	211572.21	626003000000	5
4353	185997.33	211596.41	626003000000	5
4354	185979.51	211618.05	626003000000	5
4355	185980.78	211634.61	626003000000	5
4356	186020.25	211632.06	626003000000	5
4357	186010.11	211649.56	626003000000	5
4358	185979.51	211651.16	626003000000	5
4359	185957.86	211670.26	626003000000	5
4360	185912.03	211607.87	626003000000	5
4361	185963.18	211559.41	626003000000	5
4362	185954.04	211545.47	626003000000	5
4363	185906.93	211541.65	626003000000	5
4364	185899.29	211512.37	626003000000	5
4365	185946.4	211494.54	626003000000	5

Государственный регистратор		ФГИС ЕГРН
полное наименование должности	подпись	инициалы, фамилия

М.П.

Выписка из Единого государственного реестра недвижимости об объекте недвижимости  
**Описание местоположения земельного участка**

<b>Земельный участок</b>			
(вид объекта недвижимости)			
Лист № ____ Раздела <u>3.2</u>	Всего листов раздела <u>3.2</u> : ____	Всего разделов: ____	Всего листов выписки: ____
<b>03.09.2020 № 99/2020/346137220</b>			
Кадастровый номер:		<b>33:05:000000:355</b>	

Сведения о характерных точках границы земельного участка				
Система координат: Зона №				
Номер точки	Координаты		Описание закрепления на местности	Средняя квадратическая погрешность определения координат характерных точек границ земельного участка, м
	X	Y		
1	2	3	4	5
4366	185986.64	211488.4	626003000000	5
4367	193586.03	209592.19	626003000000	5
4368	193596.21	209611.28	626003000000	5
4369	193586.03	209612.56	626003000000	5
4370	193594.94	209648.21	626003000000	5
4371	193586.03	209664.77	626003000000	5
4372	193564.38	209662.22	626003000000	5
4373	193552.92	209664.77	626003000000	5
4374	193533.82	209681.31	626003000000	5
4375	193523.64	209692.78	626003000000	5
4376	193496.89	209715.69	626003000000	5
4377	193487.99	209718.25	626003000000	5
4378	193473.98	209733.52	626003000000	5
4379	193459.97	209748.81	626003000000	5
4380	193451.06	209764.09	626003000000	5

Государственный регистратор		ФГИС ЕГРН
полное наименование должности	подпись	инициалы, фамилия

М.П.

Выписка из Единого государственного реестра недвижимости об объекте недвижимости  
**Описание местоположения земельного участка**

<b>Земельный участок</b>			
(вид объекта недвижимости)			
Лист № ____ Раздела <b>3.2</b>	Всего листов раздела <b>3.2</b> : ____	Всего разделов: ____	Всего листов выписки: ____
<b>03.09.2020 № 99/2020/346137220</b>			
Кадастровый номер:		<b>33:05:000000:355</b>	

Сведения о характерных точках границы земельного участка				
Система координат:				
Зона №				
Номер точки	Координаты		Описание закрепления на местности	Средняя квадратическая погрешность определения координат характерных точек границ земельного участка, м
	X	Y		
1	2	3	4	5
4381	193439.6	209765.35	626003000000	5
4382	193429.41	209765.35	626003000000	5
4383	193424.32	209761.53	626003000000	5
4384	193424.32	209748.81	626003000000	5
4385	193415.4	209742.44	626003000000	5
4386	193397.58	209747.53	626003000000	5
4387	193387.4	209762.81	626003000000	5
4388	193368.29	209778.09	626003000000	5
4389	193358.11	209798.47	626003000000	5
4390	193316.1	209671.12	626003000000	5
4391	193290.63	209607.46	626003000000	5
4392	193340.29	209612.56	626003000000	5
4393	193387.4	209606.19	626003000000	5
4394	191343.52	226613.48	626003000000	5
4395	191350.73	226620.48	626003000000	5

Государственный регистратор		ФГИС ЕГРН
полное наименование должности	подпись	инициалы, фамилия

М.П.

Выписка из Единого государственного реестра недвижимости об объекте недвижимости  
**Описание местоположения земельного участка**

<b>Земельный участок</b>			
(вид объекта недвижимости)			
Лист № ____ Раздела <u>3.2</u>	Всего листов раздела <u>3.2</u> : ____	Всего разделов: ____	Всего листов выписки: ____
<b>03.09.2020 № 99/2020/346137220</b>			
Кадастровый номер:		<b>33:05:000000:355</b>	

Сведения о характерных точках границы земельного участка				
Система координат:				
Зона №				
Номер точки	Координаты		Описание закрепления на местности	Средняя квадратическая погрешность определения координат характерных точек границ земельного участка, м
	X	Y		
1	2	3	4	5
4396	191320.43	226637.59	626003000000	5
4397	191231.95	226676.61	626003000000	5
4398	191231.78	226676.46	626003000000	5
4399	191096.23	226551.83	626003000000	5
4400	191110.56	226488.93	626003000000	5
4401	191133.97	226455.27	626003000000	5
4402	191153.42	226429.02	626003000000	5
4403	191228.46	226501.82	626003000000	5
4404	190436.6	228280.52	626003000000	5
4405	190342.84	228299	626003000000	5
4406	190293.86	228309.04	626003000000	5
4407	190167.34	228353.2	626003000000	5
4408	190237.67	228153.93	626003000000	5
4409	190340.42	228225.85	626003000000	5
4410	190360.97	228200.17	626003000000	5

Государственный регистратор		ФГИС ЕГРН
полное наименование должности	подпись	инициалы, фамилия

М.П.

Выписка из Единого государственного реестра недвижимости об объекте недвижимости  
**Описание местоположения земельного участка**

<b>Земельный участок</b>			
(вид объекта недвижимости)			
Лист № ____ Раздела <b>3.2</b>	Всего листов раздела <b>3.2</b> : ____	Всего разделов: ____	Всего листов выписки: ____
<b>03.09.2020 № 99/2020/346137220</b>			
Кадастровый номер:		<b>33:05:000000:355</b>	

Сведения о характерных точках границы земельного участка				
Система координат:				
Зона №				
Номер точки	Координаты		Описание закрепления на местности	Средняя квадратическая погрешность определения координат характерных точек границ земельного участка, м
	X	Y		
1	2	3	4	5
4411	190867.64	230290.23	626003000000	5
4412	190861.89	230443.04	626003000000	5
4413	190841.29	230297.95	626003000000	5
4414	190769.47	230287.69	626003000000	5
4415	190774.6	230233.83	626003000000	5
4416	190800.25	230213.31	626003000000	5
4417	190793.07	230168.5	626003000000	5
4418	187911.06	232626.74	626003000000	5
4419	188103.32	232864.86	626003000000	5
4420	187974.02	233249.86	626003000000	5
4421	187958.16	233299.06	626003000000	5
4422	187998.92	233338.52	626003000000	5
4423	187942.9	233426.4	626003000000	5
4424	187890.68	233583.02	626003000000	5
4425	187813.02	233818.58	626003000000	5

Государственный регистратор		ФГИС ЕГРН
полное наименование должности	подпись	инициалы, фамилия

М.П.

Выписка из Единого государственного реестра недвижимости об объекте недвижимости  
**Описание местоположения земельного участка**

<b>Земельный участок</b>			
(вид объекта недвижимости)			
Лист № ____ Раздела <u>3.2</u>	Всего листов раздела <u>3.2</u> : ____	Всего разделов: ____	Всего листов выписки: ____
<b>03.09.2020 № 99/2020/346137220</b>			
Кадастровый номер:		<b>33:05:000000:355</b>	

Сведения о характерных точках границы земельного участка				
Система координат:				
Зона №				
Номер точки	Координаты		Описание закрепления на местности	Средняя квадратическая погрешность определения координат характерных точек границ земельного участка, м
	X	Y		
1	2	3	4	5
4426	187671.68	234226.04	626003000000	5
4427	187663.37	234341.67	626003000000	5
4428	187649.22	234333.06	626003000000	5
4429	187648.15	234318.11	626003000000	5
4430	187650.29	234306.36	626003000000	5
4431	187649.22	234294.62	626003000000	5
4432	187637.47	234283.94	626003000000	5
4433	187588.35	234274.33	626003000000	5
4434	187576.61	234288.22	626003000000	5
4435	187564.87	234311.7	626003000000	5
4436	187561.66	234328.79	626003000000	5
4437	187563.8	234344.81	626003000000	5
4438	187575.54	234350.14	626003000000	5
4439	187601.17	234350.14	626003000000	5
4440	187601.17	234367.23	626003000000	5

Государственный регистратор		ФГИС ЕГРН
полное наименование должности	подпись	инициалы, фамилия

М.П.

Выписка из Единого государственного реестра недвижимости об объекте недвижимости  
**Описание местоположения земельного участка**

<b>Земельный участок</b>			
(вид объекта недвижимости)			
Лист № ____ Раздела <u>3.2</u>	Всего листов раздела <u>3.2</u> : ____	Всего разделов: ____	Всего листов выписки: ____
<b>03.09.2020 № 99/2020/346137220</b>			
Кадастровый номер:		<b>33:05:000000:355</b>	

Сведения о характерных точках границы земельного участка				
Система координат:				
Зона №				
Номер точки	Координаты		Описание закрепления на местности	Средняя квадратическая погрешность определения координат характерных точек границ земельного участка, м
	X	Y		
1	2	3	4	5
4441	187583.02	234362.95	626003000000	5
4442	187560.6	234364.03	626003000000	5
4443	187555.26	234373.64	626003000000	5
4444	187562.73	234376.84	626003000000	5
4445	187580.88	234374.7	626003000000	5
4446	187607.58	234385.38	626003000000	5
4447	187602.24	234396.06	626003000000	5
4448	187586.22	234396.06	626003000000	5
4449	187565.94	234392.86	626003000000	5
4450	187552.06	234398.19	626003000000	5
4451	187558.46	234419.54	626003000000	5
4452	187572.34	234433.43	626003000000	5
4453	187571.27	234444.1	626003000000	5
4454	187576.61	234460.12	626003000000	5
4455	187625.73	234468.17	626003000000	5

Государственный регистратор		ФГИС ЕГРН
полное наименование должности	подпись	инициалы, фамилия

М.П.



**Выписка из Единого государственного реестра недвижимости об объекте недвижимости**  
**Описание местоположения земельного участка**

<b>Земельный участок</b>			
(вид объекта недвижимости)			
Лист № ____ Раздела <u>3.2</u>	Всего листов раздела <u>3.2</u> : ____	Всего разделов: ____	Всего листов выписки: ____
<b>03.09.2020 № 99/2020/346137220</b>			
Кадастровый номер:		<b>33:05:000000:355</b>	

Сведения о характерных точках границы земельного участка				
Система координат:				
Зона №				
Номер точки	Координаты		Описание закрепления на местности	Средняя квадратическая погрешность определения координат характерных точек границ земельного участка, м
	X	Y		
1	2	3	4	5
4456	187628.93	234443.04	626003000000	5
4457	187619.32	234419.54	626003000000	5
4458	187619.32	234404.6	626003000000	5
4459	187634.27	234386.45	626003000000	5
4460	187661.68	234365.12	626003000000	5
4461	187658.96	234403.04	626003000000	5
4462	187669.14	234524	626003000000	5
4463	187797.74	234588.94	626003000000	5
4464	187763.36	234688.26	626003000000	5
4465	187739.72	234721.82	626003000000	5
4466	187732.5	234718.51	626003000000	5
4467	187747.45	234683.28	626003000000	5
4468	187760.26	234644.84	626003000000	5
4469	187761.88	234616.52	626003000000	5
4470	187757.08	234604.59	626003000000	5

Государственный регистратор		ФГИС ЕГРН
полное наименование должности	подпись	инициалы, фамилия

М.П.

Выписка из Единого государственного реестра недвижимости об объекте недвижимости  
**Описание местоположения земельного участка**

<b>Земельный участок</b>			
(вид объекта недвижимости)			
Лист № ____ Раздела <u>3.2</u>	Всего листов раздела <u>3.2</u> : ____	Всего разделов: ____	Всего листов выписки: ____
<b>03.09.2020 № 99/2020/346137220</b>			
Кадастровый номер:		<b>33:05:000000:355</b>	

Сведения о характерных точках границы земельного участка				
Система координат:				
Зона №				
Номер точки	Координаты		Описание закрепления на местности	Средняя квадратическая погрешность определения координат характерных точек границ земельного участка, м
	X	Y		
1	2	3	4	5
4471	187750.45	234599.73	626003000000	5
4472	187731.43	234598.93	626003000000	5
4473	187719.69	234604.27	626003000000	5
4474	187707.95	234598.93	626003000000	5
4475	187695.14	234593.59	626003000000	5
4476	187670.57	234594.66	626003000000	5
4477	187663.1	234602.13	626003000000	5
4478	187663.1	234613.88	626003000000	5
4479	187667.37	234619.22	626003000000	5
4480	187678.04	234623.49	626003000000	5
4481	187682.31	234633.1	626003000000	5
4482	187680.18	234645.91	626003000000	5
4483	187672.71	234661.92	626003000000	5
4484	187673.77	234709.98	626003000000	5
4485	187689.79	234759.09	626003000000	5

Государственный регистратор		ФГИС ЕГРН
полное наименование должности	подпись	инициалы, фамилия

М.П.

**Выписка из Единого государственного реестра недвижимости об объекте недвижимости**  
**Описание местоположения земельного участка**

<b>Земельный участок</b>			
(вид объекта недвижимости)			
Лист № ____ Раздела <u>3.2</u>	Всего листов раздела <u>3.2</u> : ____	Всего разделов: ____	Всего листов выписки: ____
<b>03.09.2020 № 99/2020/346137220</b>			
Кадастровый номер:		<b>33:05:000000:355</b>	

Сведения о характерных точках границы земельного участка				
Система координат:				
Зона №				
Номер точки	Координаты		Описание закрепления на местности	Средняя квадратическая погрешность определения координат характерных точек границ земельного участка, м
	X	Y		
1	2	3	4	5
4486	187703.92	234772.64	626003000000	5
4487	187620.76	234890.72	626003000000	5
4488	187600.38	234931.46	626003000000	5
4489	187568.56	234921.28	626003000000	5
4490	187452.68	235051.16	626003000000	5
4491	187405.58	235074.08	626003000000	5
4492	187386.46	235116.1	626003000000	5
4493	187394.1	235183.58	626003000000	5
4494	187347	235346.58	626003000000	5
4495	187345.72	235443.36	626003000000	5
4496	187497.26	235489.2	626003000000	5
4497	187509.98	235582.14	626003000000	5
4498	187620.76	235584.7	626003000000	5
4499	187707.94	235446.68	626003000000	5
4500	187625.43	235633.98	626003000000	5

Государственный регистратор		ФГИС ЕГРН
полное наименование должности	подпись	инициалы, фамилия

М.П.

Выписка из Единого государственного реестра недвижимости об объекте недвижимости  
**Описание местоположения земельного участка**

<b>Земельный участок</b>			
(вид объекта недвижимости)			
Лист № ____ Раздела <u>3.2</u>	Всего листов раздела <u>3.2</u> : ____	Всего разделов: ____	Всего листов выписки: ____
<b>03.09.2020 № 99/2020/346137220</b>			
Кадастровый номер:		<b>33:05:000000:355</b>	

Сведения о характерных точках границы земельного участка				
Система координат: Зона №				
Номер точки	Координаты		Описание закрепления на местности	Средняя квадратическая погрешность определения координат характерных точек границ земельного участка, м
	X	Y		
1	2	3	4	5
4501	187557.24	235634.43	626003000000	5
4502	187540.33	235617.92	626003000000	5
4503	187527.63	235614.74	626003000000	5
4504	187515.9	235619.38	626003000000	5
4505	187509.73	235633.53	626003000000	5
4506	187472.46	235654.38	626003000000	5
4507	187409.12	235614.98	626003000000	5
4508	187380.77	235595.2	626003000000	5
4509	187364.89	235592.02	626003000000	5
4510	187325.8	235599.84	626003000000	5
4511	187309.18	235586.16	626003000000	5
4512	187264.15	235557.65	626003000000	5
4513	187315.86	235581.58	626003000000	5
4514	187368.59	235575.15	626003000000	5
4515	187481.78	235640.75	626003000000	5

Государственный регистратор		ФГИС ЕГРН
полное наименование должности	подпись	инициалы, фамилия

М.П.

Выписка из Единого государственного реестра недвижимости об объекте недвижимости  
**Описание местоположения земельного участка**

<b>Земельный участок</b>			
(вид объекта недвижимости)			
Лист № ____ Раздела <b>3.2</b>	Всего листов раздела <b>3.2</b> : ____	Всего разделов: ____	Всего листов выписки: ____
<b>03.09.2020 № 99/2020/346137220</b>			
Кадастровый номер:		<b>33:05:000000:355</b>	

Сведения о характерных точках границы земельного участка				
Система координат: Зона №				
Номер точки	Координаты		Описание закрепления на местности	Средняя квадратическая погрешность определения координат характерных точек границ земельного участка, м
	X	Y		
1	2	3	4	5
4516	187503.65	235607.31	626003000000	5
4517	187472.78	235555.86	626003000000	5
4518	187315.86	235441.39	626003000000	5
4519	187300.43	235375.79	626003000000	5
4520	187272.13	235396.37	626003000000	5
4521	187300.43	235443.96	626003000000	5
4522	187312	235483.83	626003000000	5
4523	187291.42	235495.41	626003000000	5
4524	187275.99	235433.67	626003000000	5
4525	187246.41	235443.96	626003000000	5
4526	187214.25	235406.66	626003000000	5
4527	187220.68	235369.36	626003000000	5
4528	187140.94	235162.28	626003000000	5
4529	187101.06	235146.85	626003000000	5
4530	187090.58	235112.39	626003000000	5

Государственный регистратор		ФГИС ЕГРН
полное наименование должности	подпись	инициалы, фамилия

М.П.

Выписка из Единого государственного реестра недвижимости об объекте недвижимости  
**Описание местоположения земельного участка**

<b>Земельный участок</b>			
(вид объекта недвижимости)			
Лист № ____ Раздела <u>3.2</u>	Всего листов раздела <u>3.2</u> : ____	Всего разделов: ____	Всего листов выписки: ____
<b>03.09.2020 № 99/2020/346137220</b>			
Кадастровый номер:		<b>33:05:000000:355</b>	

Сведения о характерных точках границы земельного участка				
Система координат:				
Зона №				
Номер точки	Координаты		Описание закрепления на местности	Средняя квадратическая погрешность определения координат характерных точек границ земельного участка, м
	X	Y		
1	2	3	4	5
4531	187095.96	235109.34	626003000000	5
4532	187113.93	235109.55	626003000000	5
4533	187137.83	235133.05	626003000000	5
4534	187153.88	235142.44	626003000000	5
4535	187165.69	235179.07	626003000000	5
4536	187185.79	235206.26	626003000000	5
4537	187207.06	235213.36	626003000000	5
4538	187258.17	235203.98	626003000000	5
4539	187277.99	235200.36	626003000000	5
4540	187298.08	235193.26	626003000000	5
4541	187311.07	235153.07	626003000000	5
4542	187325.26	235077.42	626003000000	5
4543	187326.4	235068.61	626003000000	5
4544	187335.9	234994.69	626003000000	5
4545	187355.99	234954.5	626003000000	5

Государственный регистратор		ФГИС ЕГРН
полное наименование должности	подпись	инициалы, фамилия

М.П.

Выписка из Единого государственного реестра недвижимости об объекте недвижимости  
**Описание местоположения земельного участка**

<b>Земельный участок</b>			
(вид объекта недвижимости)			
Лист № ____ Раздела <u>3.2</u>	Всего листов раздела <u>3.2</u> : ____	Всего разделов: ____	Всего листов выписки: ____
<b>03.09.2020 № 99/2020/346137220</b>			
Кадастровый номер:		<b>33:05:000000:355</b>	

Сведения о характерных точках границы земельного участка				
Система координат:				
Зона №				
Номер точки	Координаты		Описание закрепления на местности	Средняя квадратическая погрешность определения координат характерных точек границ земельного участка, м
	X	Y		
1	2	3	4	5
4546	187377.27	234942.68	626003000000	5
4547	187431.64	234926.13	626003000000	5
4548	187477.74	234926.13	626003000000	5
4549	187523.83	234929.68	626003000000	5
4550	187565.68	234923.11	626003000000	5
4551	187553.79	234809.43	626003000000	5
4552	187552.63	234728.4	626003000000	5
4553	187536.92	234499.17	626003000000	5
4554	187517.27	234389.34	626003000000	5
4555	187523.42	234253.23	626003000000	5
4556	187533.2	234254.84	626003000000	5
4557	187542.23	234202.78	626003000000	5
4558	187525.51	234159.05	626003000000	5
4559	187588.78	234051.48	626003000000	5
4560	187654.13	233940.39	626003000000	5

Государственный регистратор		ФГИС ЕГРН
полное наименование должности	подпись	инициалы, фамилия

М.П.

Выписка из Единого государственного реестра недвижимости об объекте недвижимости  
**Описание местоположения земельного участка**

<b>Земельный участок</b>			
(вид объекта недвижимости)			
Лист № ____ Раздела <u>3.2</u>	Всего листов раздела <u>3.2</u> : ____	Всего разделов: ____	Всего листов выписки: ____
<b>03.09.2020 № 99/2020/346137220</b>			
Кадастровый номер:		<b>33:05:000000:355</b>	

Сведения о характерных точках границы земельного участка				
Система координат: Зона №				
Номер точки	Координаты		Описание закрепления на местности	Средняя квадратическая погрешность определения координат характерных точек границ земельного участка, м
	X	Y		
1	2	3	4	5
4561	187700.43	233832.35	626003000000	5
4562	187737.73	233796.34	626003000000	5
4563	187764.44	233719.93	626003000000	5
4564	187839.34	233505.66	626003000000	5
4565	187767.32	233465.79	626003000000	5
4566	187807.19	233356.46	626003000000	5
4567	187578.24	233278	626003000000	5
4568	187501.07	233479.93	626003000000	5
4569	187503.12	233498.35	626003000000	5
4570	187506.22	233526.24	626003000000	5
4571	187470.2	233599.55	626003000000	5
4572	187434.19	233641.99	626003000000	5
4573	187422.03	233708.85	626003000000	5
4574	187418.76	233726.88	626003000000	5
4575	187448.34	233771.9	626003000000	5

Государственный регистратор		ФГИС ЕГРН
полное наименование должности	подпись	инициалы, фамилия

М.П.



Выписка из Единого государственного реестра недвижимости об объекте недвижимости  
**Описание местоположения земельного участка**

<b>Земельный участок</b>			
(вид объекта недвижимости)			
Лист № ____ Раздела <u>3.2</u>	Всего листов раздела <u>3.2</u> : ____	Всего разделов: ____	Всего листов выписки: ____
<b>03.09.2020 № 99/2020/346137220</b>			
Кадастровый номер:		<b>33:05:000000:355</b>	

Сведения о характерных точках границы земельного участка				
Система координат: Зона №				
Номер точки	Координаты		Описание закрепления на местности	Средняя квадратическая погрешность определения координат характерных точек границ земельного участка, м
	X	Y		
1	2	3	4	5
4576	187395.6	233760.33	626003000000	5
4577	187385.31	233800.2	626003000000	5
4578	187355.73	233820.78	626003000000	5
4579	187354.45	233858.08	626003000000	5
4580	187309.43	233869.65	626003000000	5
4581	187273.1	233925.62	626003000000	5
4582	187237.4	233887.66	626003000000	5
4583	187272.13	233869.65	626003000000	5
4584	187287.56	233834.92	626003000000	5
4585	187318.43	233819.49	626003000000	5
4586	187369.88	233756.47	626003000000	5
4587	187350.59	233683.15	626003000000	5
4588	187416.18	233558.39	626003000000	5
4589	187470.2	233382.18	626003000000	5
4590	187493.36	233297.29	626003000000	5

Государственный регистратор		ФГИС ЕГРН
полное наименование должности	подпись	инициалы, фамилия

М.П.

**Выписка из Единого государственного реестра недвижимости об объекте недвижимости**  
**Описание местоположения земельного участка**

<b>Земельный участок</b>			
(вид объекта недвижимости)			
Лист № ____ Раздела <b>3.2</b>	Всего листов раздела <b>3.2</b> : ____	Всего разделов: ____	Всего листов выписки: ____
<b>03.09.2020 № 99/2020/346137220</b>			
Кадастровый номер:		<b>33:05:000000:355</b>	

Сведения о характерных точках границы земельного участка				
Система координат: Зона №				
Номер точки	Координаты		Описание закрепления на местности	Средняя квадратическая погрешность определения координат характерных точек границ земельного участка, м
	X	Y		
1	2	3	4	5
4591	187467.63	233302.44	626003000000	5
4592	187450.91	233368.03	626003000000	5
4593	187380.17	233364.18	626003000000	5
4594	187322.29	233337.17	626003000000	5
4595	187243.83	233329.45	626003000000	5
4596	187247.69	233220.12	626003000000	5
4597	187020.66	233201.12	626003000000	5
4598	186888.84	233171.25	626003000000	5
4599	186873.41	233015.62	626003000000	5
4600	186978.91	233009.12	626003000000	5
4601	186981.39	232873.08	626003000000	5
4602	186891.77	232866.08	626003000000	5
4603	186901.46	232835.37	626003000000	5
4604	187071.98	232848.3	626003000000	5
4605	187220.94	232890.32	626003000000	5

Государственный регистратор		ФГИС ЕГРН
полное наименование должности	подпись	инициалы, фамилия

М.П.

Выписка из Единого государственного реестра недвижимости об объекте недвижимости  
**Описание местоположения земельного участка**

<b>Земельный участок</b>			
(вид объекта недвижимости)			
Лист № ____ Раздела <b>3.2</b>	Всего листов раздела <b>3.2</b> : ____	Всего разделов: ____	Всего листов выписки: ____
<b>03.09.2020 № 99/2020/346137220</b>			
Кадастровый номер:		<b>33:05:000000:355</b>	

Сведения о характерных точках границы земельного участка				
Система координат: Зона №				
Номер точки	Координаты		Описание закрепления на местности	Средняя квадратическая погрешность определения координат характерных точек границ земельного участка, м
	X	Y		
1	2	3	4	5
4606	187278.24	232908.14	626003000000	5
4607	187306.26	232830.48	626003000000	5
4608	187296.07	232813.92	626003000000	5
4609	187316.44	232774.44	626003000000	5
4610	187343.18	232778.26	626003000000	5
4611	187334.27	232841.94	626003000000	5
4612	187362.28	232848.3	626003000000	5
4613	187376.28	232806.28	626003000000	5
4614	187413.21	232843.2	626003000000	5
4615	187448.86	232852.12	626003000000	5
4616	187478.15	232883.96	626003000000	5
4617	187503.62	232878.86	626003000000	5
4618	187535.44	232775.72	626003000000	5
4619	187550.72	232794.82	626003000000	5
4620	187543.08	232922.16	626003000000	5

Государственный регистратор		ФГИС ЕГРН
полное наименование должности	подпись	инициалы, фамилия

М.П.

Выписка из Единого государственного реестра недвижимости об объекте недвижимости  
**Описание местоположения земельного участка**

<b>Земельный участок</b>			
(вид объекта недвижимости)			
Лист № ____ Раздела <b>3.2</b>	Всего листов раздела <b>3.2</b> : ____	Всего разделов: ____	Всего листов выписки: ____
<b>03.09.2020 № 99/2020/346137220</b>			
Кадастровый номер:		<b>33:05:000000:355</b>	

Сведения о характерных точках границы земельного участка				
Система координат:				
Зона №				
Номер точки	Координаты		Описание закрепления на местности	Средняя квадратическая погрешность определения координат характерных точек границ земельного участка, м
	X	Y		
1	2	3	4	5
4621	187602.93	232942.52	626003000000	5
4622	187560.91	232997.28	626003000000	5
4623	187574.92	233063.5	626003000000	5
4624	187606.75	233038.02	626003000000	5
4625	187689.51	233015.1	626003000000	5
4626	187711.16	232998.56	626003000000	5
4627	187749.36	232966.72	626003000000	5
4628	187774.82	232906.88	626003000000	5
4629	187787.55	232788.46	626003000000	5
4630	187778.64	232715.88	626003000000	5
4631	187757	232657.3	626003000000	5
4632	187730.26	232642.02	626003000000	5
4633	187716.25	232602.54	626003000000	5
4634	187666.91	232609.23	626003000000	5
4635	187594.02	232619.1	626003000000	5

Государственный регистратор		ФГИС ЕГРН
полное наименование должности	подпись	инициалы, фамилия

М.П.

Выписка из Единого государственного реестра недвижимости об объекте недвижимости  
**Описание местоположения земельного участка**

<b>Земельный участок</b>			
(вид объекта недвижимости)			
Лист № ____ Раздела <u>3.2</u>	Всего листов раздела <u>3.2</u> : ____	Всего разделов: ____	Всего листов выписки: ____
<b>03.09.2020 № 99/2020/346137220</b>			
Кадастровый номер:		<b>33:05:000000:355</b>	

Сведения о характерных точках границы земельного участка				
Система координат: Зона №				
Номер точки	Координаты		Описание закрепления на местности	Средняя квадратическая погрешность определения координат характерных точек границ земельного участка, м
	X	Y		
1	2	3	4	5
4636	187591.47	232541.42	626003000000	5
4637	187592.37	232530.11	626003000000	5
4638	187818.1	232652.2	626003000000	5
4639	185722.37	229667.93	данные отсутствуют	данные отсутствуют
4640	185760.96	229720.67	данные отсутствуют	данные отсутствуют
4641	185790.75	229755.44	данные отсутствуют	данные отсутствуют
4642	185789.77	229767.8	данные отсутствуют	данные отсутствуют
4643	185788.55	229784.83	данные отсутствуют	данные отсутствуют
4644	185778.82	229804.29	данные отсутствуют	данные отсутствуют
4645	185760.57	229809.15	данные отсутствуют	данные отсутствуют
4646	185732.96	229843.66	данные отсутствуют	данные отсутствуют
4647	185742.07	229880.34	данные отсутствуют	данные отсутствуют
4648	185753.47	229911.63	данные отсутствуют	данные отсутствуют
4649	185720.75	229920.2	данные отсутствуют	данные отсутствуют
4650	185675.89	229942.32	данные отсутствуют	данные отсутствуют

Государственный регистратор		ФГИС ЕГРН
полное наименование должности	подпись	инициалы, фамилия

М.П.

Выписка из Единого государственного реестра недвижимости об объекте недвижимости  
**Описание местоположения земельного участка**

<b>Земельный участок</b>			
(вид объекта недвижимости)			
Лист № ____ Раздела <u>3.2</u>	Всего листов раздела <u>3.2</u> : ____	Всего разделов: ____	Всего листов выписки: ____
<b>03.09.2020 № 99/2020/346137220</b>			
Кадастровый номер:		<b>33:05:000000:355</b>	

Сведения о характерных точках границы земельного участка				
Система координат: Зона №				
Номер точки	Координаты		Описание закрепления на местности	Средняя квадратическая погрешность определения координат характерных точек границ земельного участка, м
	X	Y		
1	2	3	4	5
4651	185674.7	229963.48	данные отсутствуют	данные отсутствуют
4652	185678.73	229995.71	данные отсутствуют	данные отсутствуют
4653	185682.48	230016.96	данные отсутствуют	данные отсутствуют
4654	185662.96	230015.23	данные отсутствуют	данные отсутствуют
4655	185621.31	230016.29	данные отсутствуют	данные отсутствуют
4656	185625.04	229972.87	данные отсутствуют	данные отсутствуют
4657	185625.2	229946.71	данные отсутствуют	данные отсутствуют
4658	185618.05	229913.19	данные отсутствуют	данные отсутствуют
4659	185605.28	229871.27	данные отсутствуют	данные отсутствуют
4660	185592.41	229839.6	данные отсутствуют	данные отсутствуют
4661	185482.98	229642.68	данные отсутствуют	данные отсутствуют
4662	185469.62	229621.12	данные отсутствуют	данные отсутствуют
4663	185460.6	229612.48	данные отсутствуют	данные отсутствуют
4664	185419.85	229598.71	данные отсутствуют	данные отсутствуют
4665	185337.76	229391.3	данные отсутствуют	данные отсутствуют

Государственный регистратор		ФГИС ЕГРН
полное наименование должности	подпись	инициалы, фамилия

М.П.

Выписка из Единого государственного реестра недвижимости об объекте недвижимости  
**Описание местоположения земельного участка**

<b>Земельный участок</b>			
(вид объекта недвижимости)			
Лист № ____ Раздела <u>3.2</u>	Всего листов раздела <u>3.2</u> : ____	Всего разделов: ____	Всего листов выписки: ____
<b>03.09.2020 № 99/2020/346137220</b>			
Кадастровый номер:		<b>33:05:000000:355</b>	

Сведения о характерных точках границы земельного участка				
Система координат: Зона №				
Номер точки	Координаты		Описание закрепления на местности	Средняя квадратическая погрешность определения координат характерных точек границ земельного участка, м
	X	Y		
1	2	3	4	5
4666	185271.86	229406.44	данные отсутствуют	данные отсутствуют
4667	185294.07	229383.68	данные отсутствуют	данные отсутствуют
4668	185227	229355.31	данные отсутствуют	данные отсутствуют
4669	185212.27	229366.89	данные отсутствуют	данные отсутствуют
4670	185210.84	229362.29	данные отсутствуют	данные отсутствуют
4671	185208.53	229354.37	данные отсутствуют	данные отсутствуют
4672	185209.03	229354.33	данные отсутствуют	данные отсутствуют
4673	185206.96	229326.41	данные отсутствуют	данные отсутствуют
4674	185200.78	229326.86	данные отсутствуют	данные отсутствуют
4675	185200	229323.89	данные отсутствуют	данные отсутствуют
4676	185195.32	229305.35	данные отсутствуют	данные отсутствуют
4677	185187.48	229273.02	данные отсутствуют	данные отсутствуют
4678	185182.14	229245.03	данные отсутствуют	данные отсутствуют
4679	185177.87	229218.37	данные отсутствуют	данные отсутствуют
4680	185172.52	229185.28	данные отсутствуют	данные отсутствуют

Государственный регистратор		ФГИС ЕГРН
полное наименование должности	подпись	инициалы, фамилия

М.П.

Выписка из Единого государственного реестра недвижимости об объекте недвижимости  
**Описание местоположения земельного участка**

<b>Земельный участок</b>			
(вид объекта недвижимости)			
Лист № ____ Раздела <u>3.2</u>	Всего листов раздела <u>3.2</u> : ____	Всего разделов: ____	Всего листов выписки: ____
<b>03.09.2020 № 99/2020/346137220</b>			
Кадастровый номер:		<b>33:05:000000:355</b>	

Сведения о характерных точках границы земельного участка				
Система координат: Зона №				
Номер точки	Координаты		Описание закрепления на местности	Средняя квадратическая погрешность определения координат характерных точек границ земельного участка, м
	X	Y		
1	2	3	4	5
4681	185168.25	229159.57	данные отсутствуют	данные отсутствуют
4682	185165.33	229144.97	данные отсутствуют	данные отсутствуют
4683	185176.62	229143.94	данные отсутствуют	данные отсутствуют
4684	185176.84	229143.94	данные отсутствуют	данные отсутствуют
4685	185179.32	229135.72	данные отсутствуют	данные отсутствуют
4686	185291.94	228878.06	данные отсутствуют	данные отсутствуют
4687	185610.26	228927.72	данные отсутствуют	данные отсутствуют
4688	185599.94	229027.66	данные отсутствуют	данные отсутствуют
4689	185571.99	229017.48	данные отсутствуют	данные отсутствуют
4690	185426.87	228964.58	данные отсутствуют	данные отсутствуют
4691	185333.94	229049.27	данные отсутствуют	данные отсутствуют
4692	185371.24	229062.13	данные отсутствуют	данные отсутствуют
4693	185362.24	229093	данные отсутствуют	данные отсутствуют
4694	185229.76	229224.2	данные отсутствуют	данные отсутствуют
4695	185245.19	229318.09	данные отсутствуют	данные отсутствуют

Государственный регистратор		ФГИС ЕГРН
полное наименование должности	подпись	инициалы, фамилия

М.П.



Выписка из Единого государственного реестра недвижимости об объекте недвижимости  
**Описание местоположения земельного участка**

<b>Земельный участок</b>			
(вид объекта недвижимости)			
Лист № ____ Раздела <u>3.2</u>	Всего листов раздела <u>3.2</u> : ____	Всего разделов: ____	Всего листов выписки: ____
<b>03.09.2020 № 99/2020/346137220</b>			
Кадастровый номер:		<b>33:05:000000:355</b>	

Сведения о характерных точках границы земельного участка				
Система координат: Зона №				
Номер точки	Координаты		Описание закрепления на местности	Средняя квадратическая погрешность определения координат характерных точек границ земельного участка, м
	X	Y		
1	2	3	4	5
4696	185301.78	229356.67	данные отсутствуют	данные отсутствуют
4697	185359.18	229307.62	данные отсутствуют	данные отсутствуют
4698	185385.9	229284.79	данные отсутствуют	данные отсутствуют
4699	185405.54	229268.01	данные отсутствуют	данные отсутствуют
4700	185386.67	229303.94	данные отсутствуют	данные отсутствуют
4701	185398.9	229343.06	данные отсутствуют	данные отсутствуют
4702	185448.84	229358.53	данные отсутствуют	данные отсутствуют
4703	185481.85	229366.96	данные отсутствуют	данные отсутствуют
4704	185441.98	229384.97	данные отсутствуют	данные отсутствуют
4705	185448.41	229444.14	данные отсутствуют	данные отсутствуют
4706	185514.01	229504.59	данные отсутствуют	данные отсутствуют
4707	185506.29	229543.17	данные отсутствуют	данные отсутствуют
4708	185504.87	229568.02	данные отсутствуют	данные отсутствуют
4709	185513.66	229604.81	данные отсутствуют	данные отсутствуют
4710	185529.47	229624.27	данные отсутствуют	данные отсутствуют

Государственный регистратор		ФГИС ЕГРН
полное наименование должности	подпись	инициалы, фамилия

М.П.

Выписка из Единого государственного реестра недвижимости об объекте недвижимости  
**Описание местоположения земельного участка**

<b>Земельный участок</b>			
(вид объекта недвижимости)			
Лист № ____ Раздела <b>3.2</b>	Всего листов раздела <b>3.2</b> : ____	Всего разделов: ____	Всего листов выписки: ____
<b>03.09.2020 № 99/2020/346137220</b>			
Кадастровый номер:		<b>33:05:000000:355</b>	

Сведения о характерных точках границы земельного участка				
Система координат: Зона №				
Номер точки	Координаты		Описание закрепления на местности	Средняя квадратическая погрешность определения координат характерных точек границ земельного участка, м
	X	Y		
1	2	3	4	5
4711	185536.76	229646.16	данные отсутствуют	данные отсутствуют
4712	185545.29	229661.98	данные отсутствуют	данные отсутствуют
4713	185542.85	229671.7	данные отсутствуют	данные отсутствуют
4714	185531.9	229676.57	данные отсутствуют	данные отсутствуют
4715	185534.33	229696.03	данные отсутствуют	данные отсутствуют
4716	185544.07	229716.71	данные отсутствуют	данные отсутствуют
4717	185557.45	229732.53	данные отсутствуют	данные отсутствуют
4718	185569.61	229732.53	данные отсутствуют	данные отсутствуют
4719	185572.99	229732.53	данные отсутствуют	данные отсутствуют
4720	185575.69	229732.53	данные отсутствуют	данные отсутствуют
4721	185570.82	229717.92	данные отсутствуют	данные отсутствуют
4722	185569.61	229705.76	данные отсутствуют	данные отсутствуют
4723	185569.61	229691.16	данные отсутствуют	данные отсутствуют
4724	185569.61	229676.57	данные отсутствуют	данные отсутствуют
4725	185580.55	229674.14	данные отсутствуют	данные отсутствуют

Государственный регистратор		ФГИС ЕГРН
полное наименование должности	подпись	инициалы, фамилия

М.П.

Выписка из Единого государственного реестра недвижимости об объекте недвижимости  
**Описание местоположения земельного участка**

<b>Земельный участок</b>			
(вид объекта недвижимости)			
Лист № ____ Раздела <b>3.2</b>	Всего листов раздела <b>3.2</b> : ____	Всего разделов: ____	Всего листов выписки: ____
<b>03.09.2020 № 99/2020/346137220</b>			
Кадастровый номер:		<b>33:05:000000:355</b>	

Сведения о характерных точках границы земельного участка				
Система координат: Зона №				
Номер точки	Координаты		Описание закрепления на местности	Средняя квадратическая погрешность определения координат характерных точек границ земельного участка, м
	X	Y		
1	2	3	4	5
4726	185591.51	229681.44	данные отсутствуют	данные отсутствуют
4727	185601.24	229682.65	данные отсутствуют	данные отсутствуют
4728	185607.73	229677.78	данные отсутствуют	данные отсутствуют
4729	185610.97	229675.36	данные отсутствуют	данные отсутствуют
4730	185617.53	229674.42	данные отсутствуют	данные отсутствуют
4731	185620.76	229678.22	данные отсутствуют	данные отсутствуют
4732	185635.23	229716.67	данные отсутствуют	данные отсутствуют
4733	185650.22	229735.91	данные отсутствуют	данные отсутствуют
4734	185656.33	229743.62	данные отсутствуют	данные отсутствуют
4735	185651.81	229747.48	данные отсутствуют	данные отсутствуют
4736	185641.82	229756.18	данные отсутствуют	данные отсутствуют
4737	185622.44	229772.35	данные отсутствуют	данные отсутствуют
4738	185601.45	229748.4	данные отсутствуют	данные отсутствуют
4739	185615.75	229734.97	данные отсутствуют	данные отсутствуют
4740	185616.99	229733.8	данные отсутствуют	данные отсутствуют

Государственный регистратор		ФГИС ЕГРН
полное наименование должности	подпись	инициалы, фамилия

М.П.

Выписка из Единого государственного реестра недвижимости об объекте недвижимости  
Сведения о частях земельного участка

Земельный участок			
(вид объекта недвижимости)			
Лист № ____ Раздела <u>4</u>	Всего листов раздела <u>4</u> : ____	Всего разделов: ____	Всего листов выписки: ____
03.09.2020 № 99/2020/346137220			
Кадастровый номер:		33:05:000000:355	

План (чертеж, схема) части земельного участка	Учетный номер части: <u>33:05:000000:355/1</u>		
Масштаб 1: данные отсутствуют	Условные обозначения:		

Государственный регистратор		ФГИС ЕГРН
полное наименование должности	подпись	инициалы, фамилия

М.П.

Выписка из Единого государственного реестра недвижимости об объекте недвижимости  
**Сведения о частях земельного участка**

<b>Земельный участок</b>			
(вид объекта недвижимости)			
Лист № ____ Раздела <b>4</b>	Всего листов раздела <b>4</b> : ____	Всего разделов: ____	Всего листов выписки: ____
<b>03.09.2020 № 99/2020/346137220</b>			
Кадастровый номер:		<b>33:05:000000:355</b>	

План (чертеж, схема) части земельного участка		Учетный номер части: <b>33:05:000000:355/2</b>	
Масштаб 1: данные отсутствуют	Условные обозначения:		

Государственный регистратор		ФГИС ЕГРН
полное наименование должности	подпись	инициалы, фамилия

М.П.

Выписка из Единого государственного реестра недвижимости об объекте недвижимости  
Сведения о частях земельного участка

Земельный участок			
(вид объекта недвижимости)			
Лист № ____ Раздела <u>4</u>	Всего листов раздела <u>4</u> : ____	Всего разделов: ____	Всего листов выписки: ____
03.09.2020 № 99/2020/346137220			
Кадастровый номер:		33:05:000000:355	

План (чертеж, схема) части земельного участка		Учетный номер части: <u>33:05:000000:355/3</u>	
Масштаб 1: данные отсутствуют	Условные обозначения:		

Государственный регистратор		ФГИС ЕГРН
полное наименование должности	подпись	инициалы, фамилия

М.П.

Выписка из Единого государственного реестра недвижимости об объекте недвижимости  
Сведения о частях земельного участка

Земельный участок			
(вид объекта недвижимости)			
Лист № ____ Раздела <u>4</u>	Всего листов раздела <u>4</u> : ____	Всего разделов: ____	Всего листов выписки: ____
03.09.2020 № 99/2020/346137220			
Кадастровый номер:		33:05:000000:355	

План (чертеж, схема) части земельного участка		Учетный номер части: <u>33:05:000000:355/4</u>	
Масштаб 1: данные отсутствуют	Условные обозначения:		

Государственный регистратор		ФГИС ЕГРН
полное наименование должности	подпись	инициалы, фамилия

М.П.

Выписка из Единого государственного реестра недвижимости об объекте недвижимости  
Сведения о частях земельного участка

Земельный участок			
(вид объекта недвижимости)			
Лист № ____ Раздела <u>4</u>	Всего листов раздела <u>4</u> : ____	Всего разделов: ____	Всего листов выписки: ____
03.09.2020 № 99/2020/346137220			
Кадастровый номер:		33:05:000000:355	

План (чертеж, схема) части земельного участка		Учетный номер части: <u>33:05:000000:355/5</u>	
Масштаб 1: данные отсутствуют	Условные обозначения:		

Государственный регистратор		ФГИС ЕГРН
полное наименование должности	подпись	инициалы, фамилия

М.П.



Выписка из Единого государственного реестра недвижимости об объекте недвижимости  
Сведения о частях земельного участка

Земельный участок			
(вид объекта недвижимости)			
Лист № ____ Раздела <u>4</u>	Всего листов раздела <u>4</u> : ____	Всего разделов: ____	Всего листов выписки: ____
03.09.2020 № 99/2020/346137220			
Кадастровый номер:		33:05:000000:355	

План (чертеж, схема) части земельного участка		Учетный номер части: <u>33:05:000000:355/6</u>	
Масштаб 1: данные отсутствуют	Условные обозначения:		

Государственный регистратор		ФГИС ЕГРН
полное наименование должности	подпись	инициалы, фамилия

М.П.

Выписка из Единого государственного реестра недвижимости об объекте недвижимости  
Сведения о частях земельного участка

Земельный участок			
(вид объекта недвижимости)			
Лист № ____ Раздела <u>4</u>	Всего листов раздела <u>4</u> : ____	Всего разделов: ____	Всего листов выписки: ____
03.09.2020 № 99/2020/346137220			
Кадастровый номер:		33:05:000000:355	

План (чертеж, схема) части земельного участка		Учетный номер части: <u>33:05:000000:355/7</u>	
Масштаб 1: данные отсутствуют	Условные обозначения:		

Государственный регистратор		ФГИС ЕГРН
полное наименование должности	подпись	инициалы, фамилия

М.П.

Выписка из Единого государственного реестра недвижимости об объекте недвижимости  
Сведения о частях земельного участка

Земельный участок			
(вид объекта недвижимости)			
Лист № ____ Раздела <u>4</u>	Всего листов раздела <u>4</u> : ____	Всего разделов: ____	Всего листов выписки: ____
03.09.2020 № 99/2020/346137220			
Кадастровый номер:		33:05:000000:355	

План (чертеж, схема) части земельного участка		Учетный номер части: <u>33:05:000000:355/8</u>	
Масштаб 1: данные отсутствуют	Условные обозначения:		

Государственный регистратор		ФГИС ЕГРН
полное наименование должности	подпись	инициалы, фамилия

М.П.

Выписка из Единого государственного реестра недвижимости об объекте недвижимости  
Сведения о частях земельного участка

Земельный участок			
(вид объекта недвижимости)			
Лист № ____ Раздела <u>4</u>	Всего листов раздела <u>4</u> : ____	Всего разделов: ____	Всего листов выписки: ____
03.09.2020 № 99/2020/346137220			
Кадастровый номер:		33:05:000000:355	

План (чертеж, схема) части земельного участка		Учетный номер части: <u>33:05:000000:355/9</u>	
Масштаб 1: данные отсутствуют	Условные обозначения:		

Государственный регистратор		ФГИС ЕГРН
полное наименование должности	подпись	инициалы, фамилия

М.П.

Выписка из Единого государственного реестра недвижимости об объекте недвижимости  
Сведения о частях земельного участка

Земельный участок			
(вид объекта недвижимости)			
Лист № ____ Раздела <u>4</u>	Всего листов раздела <u>4</u> : ____	Всего разделов: ____	Всего листов выписки: ____
03.09.2020 № 99/2020/346137220			
Кадастровый номер:		33:05:000000:355	

План (чертеж, схема) части земельного участка		Учетный номер части: <u>33:05:000000:355/10</u>	
Масштаб 1: данные отсутствуют	Условные обозначения:		

Государственный регистратор		ФГИС ЕГРН
полное наименование должности	подпись	инициалы, фамилия

М.П.

Выписка из Единого государственного реестра недвижимости об объекте недвижимости  
**Сведения о частях земельного участка**

<b>Земельный участок</b>			
(вид объекта недвижимости)			
Лист № ____ Раздела <b>4</b>	Всего листов раздела <b>4</b> : ____	Всего разделов: ____	Всего листов выписки: ____
<b>03.09.2020 № 99/2020/346137220</b>			
Кадастровый номер:		<b>33:05:000000:355</b>	

План (чертеж, схема) части земельного участка	Учетный номер части: <b><u>33:05:000000:355/11</u></b>		
Масштаб 1: данные отсутствуют	Условные обозначения:		

Государственный регистратор		ФГИС ЕГРН
полное наименование должности	подпись	инициалы, фамилия

М.П.

Выписка из Единого государственного реестра недвижимости об объекте недвижимости  
Сведения о частях земельного участка

Земельный участок			
(вид объекта недвижимости)			
Лист № ____ Раздела <u>4</u>	Всего листов раздела <u>4</u> : ____	Всего разделов: ____	Всего листов выписки: ____
03.09.2020 № 99/2020/346137220			
Кадастровый номер:		33:05:000000:355	

План (чертеж, схема) части земельного участка		Учетный номер части: <u>33:05:000000:355/12</u>	
Масштаб 1: данные отсутствуют	Условные обозначения:		

Государственный регистратор		ФГИС ЕГРН
полное наименование должности	подпись	инициалы, фамилия

М.П.

Выписка из Единого государственного реестра недвижимости об объекте недвижимости  
Сведения о частях земельного участка

Земельный участок			
(вид объекта недвижимости)			
Лист № ____ Раздела <u>4</u>	Всего листов раздела <u>4</u> : ____	Всего разделов: ____	Всего листов выписки: ____
03.09.2020 № 99/2020/346137220			
Кадастровый номер:		33:05:000000:355	

План (чертеж, схема) части земельного участка		Учетный номер части: <u>33:05:000000:355/13</u>	
<div></div>			
Масштаб 1: данные отсутствуют	Условные обозначения:		

Государственный регистратор		ФГИС ЕГРН
полное наименование должности	подпись	инициалы, фамилия

М.П.



Выписка из Единого государственного реестра недвижимости об объекте недвижимости  
Сведения о частях земельного участка

Земельный участок			
(вид объекта недвижимости)			
Лист № ____ Раздела <u>4</u>	Всего листов раздела <u>4</u> : ____	Всего разделов: ____	Всего листов выписки: ____
03.09.2020 № 99/2020/346137220			
Кадастровый номер:		33:05:000000:355	

План (чертеж, схема) части земельного участка		Учетный номер части: <u>33:05:000000:355/14</u>	
Масштаб 1: данные отсутствуют	Условные обозначения:		

Государственный регистратор		ФГИС ЕГРН
полное наименование должности	подпись	инициалы, фамилия

М.П.

Выписка из Единого государственного реестра недвижимости об объекте недвижимости  
Сведения о частях земельного участка

Земельный участок			
(вид объекта недвижимости)			
Лист № ____ Раздела <u>4</u>	Всего листов раздела <u>4</u> : ____	Всего разделов: ____	Всего листов выписки: ____
03.09.2020 № 99/2020/346137220			
Кадастровый номер:		33:05:000000:355	

План (чертеж, схема) части земельного участка	Учетный номер части: <u>33:05:000000:355/15</u>		
Масштаб 1: данные отсутствуют	Условные обозначения:		

Государственный регистратор		ФГИС ЕГРН
полное наименование должности	подпись	инициалы, фамилия

М.П.

Выписка из Единого государственного реестра недвижимости об объекте недвижимости  
Сведения о частях земельного участка

Земельный участок			
(вид объекта недвижимости)			
Лист № ____ Раздела <u>4</u>	Всего листов раздела <u>4</u> : ____	Всего разделов: ____	Всего листов выписки: ____
03.09.2020 № 99/2020/346137220			
Кадастровый номер:		33:05:000000:355	

План (чертеж, схема) части земельного участка		Учетный номер части: <u>33:05:000000:355/16</u>	
Масштаб 1: данные отсутствуют	Условные обозначения:		

Государственный регистратор		ФГИС ЕГРН
полное наименование должности	подпись	инициалы, фамилия

М.П.

Выписка из Единого государственного реестра недвижимости об объекте недвижимости  
Сведения о частях земельного участка

Земельный участок			
(вид объекта недвижимости)			
Лист № ____ Раздела <u>4</u>	Всего листов раздела <u>4</u> : ____	Всего разделов: ____	Всего листов выписки: ____
03.09.2020 № 99/2020/346137220			
Кадастровый номер:		33:05:000000:355	

План (чертеж, схема) части земельного участка		Учетный номер части: <u>33:05:000000:355/17</u>	
Масштаб 1: данные отсутствуют	Условные обозначения:		

Государственный регистратор		ФГИС ЕГРН
полное наименование должности	подпись	инициалы, фамилия

М.П.

Выписка из Единого государственного реестра недвижимости об объекте недвижимости  
Сведения о частях земельного участка

Земельный участок			
(вид объекта недвижимости)			
Лист № ____ Раздела <u>4</u>	Всего листов раздела <u>4</u> : ____	Всего разделов: ____	Всего листов выписки: ____
03.09.2020 № 99/2020/346137220			
Кадастровый номер:		33:05:000000:355	

План (чертеж, схема) части земельного участка		Учетный номер части: <u>33:05:000000:355/18</u>	
Масштаб 1: данные отсутствуют	Условные обозначения:		

Государственный регистратор		ФГИС ЕГРН
полное наименование должности	подпись	инициалы, фамилия

М.П.

Выписка из Единого государственного реестра недвижимости об объекте недвижимости  
Сведения о частях земельного участка

Земельный участок			
(вид объекта недвижимости)			
Лист № ____ Раздела <u>4</u>	Всего листов раздела <u>4</u> : ____	Всего разделов: ____	Всего листов выписки: ____
03.09.2020 № 99/2020/346137220			
Кадастровый номер:		33:05:000000:355	

План (чертеж, схема) части земельного участка		Учетный номер части: <u>33:05:000000:355/19</u>	
Масштаб 1: данные отсутствуют	Условные обозначения:		

Государственный регистратор		ФГИС ЕГРН
полное наименование должности	подпись	инициалы, фамилия

М.П.

Выписка из Единого государственного реестра недвижимости об объекте недвижимости  
**Сведения о частях земельного участка**

<b>Земельный участок</b>			
(вид объекта недвижимости)			
Лист № ____ Раздела <b>4</b>	Всего листов раздела <b>4</b> : ____	Всего разделов: ____	Всего листов выписки: ____
<b>03.09.2020 № 99/2020/346137220</b>			
Кадастровый номер:		<b>33:05:000000:355</b>	

План (чертеж, схема) части земельного участка		Учетный номер части: <b>33:05:000000:355/20</b>	
Масштаб 1: данные отсутствуют	Условные обозначения:		

Государственный регистратор		ФГИС ЕГРН
полное наименование должности	подпись	инициалы, фамилия

М.П.

Выписка из Единого государственного реестра недвижимости об объекте недвижимости  
Сведения о частях земельного участка

Земельный участок			
(вид объекта недвижимости)			
Лист № ____ Раздела <u>4</u>	Всего листов раздела <u>4</u> : ____	Всего разделов: ____	Всего листов выписки: ____
03.09.2020 № 99/2020/346137220			
Кадастровый номер:		33:05:000000:355	

План (чертеж, схема) части земельного участка		Учетный номер части: <u>33:05:000000:355/21</u>	
Масштаб 1: данные отсутствуют	Условные обозначения:		

Государственный регистратор		ФГИС ЕГРН
полное наименование должности	подпись	инициалы, фамилия

М.П.



Выписка из Единого государственного реестра недвижимости об объекте недвижимости  
**Сведения о частях земельного участка**

<b>Земельный участок</b>			
(вид объекта недвижимости)			
Лист № ____ Раздела <b>4</b>	Всего листов раздела <b>4</b> : ____	Всего разделов: ____	Всего листов выписки: ____
<b>03.09.2020 № 99/2020/346137220</b>			
Кадастровый номер:		<b>33:05:000000:355</b>	

План (чертеж, схема) части земельного участка		Учетный номер части: <b>33:05:000000:355/22</b>	
Масштаб 1: данные отсутствуют	Условные обозначения:		

Государственный регистратор		ФГИС ЕГРН
полное наименование должности	подпись	инициалы, фамилия

М.П.

Выписка из Единого государственного реестра недвижимости об объекте недвижимости  
Сведения о частях земельного участка

Земельный участок			
(вид объекта недвижимости)			
Лист № ____ Раздела <u>4</u>	Всего листов раздела <u>4</u> : ____	Всего разделов: ____	Всего листов выписки: ____
03.09.2020 № 99/2020/346137220			
Кадастровый номер:		33:05:000000:355	

План (чертеж, схема) части земельного участка		Учетный номер части: <u>33:05:000000:355/23</u>	
Масштаб 1: данные отсутствуют	Условные обозначения:		

Государственный регистратор		ФГИС ЕГРН
полное наименование должности	подпись	инициалы, фамилия

М.П.

Выписка из Единого государственного реестра недвижимости об объекте недвижимости  
Сведения о частях земельного участка

Земельный участок			
(вид объекта недвижимости)			
Лист № ____ Раздела <u>4</u>	Всего листов раздела <u>4</u> : ____	Всего разделов: ____	Всего листов выписки: ____
03.09.2020 № 99/2020/346137220			
Кадастровый номер:		33:05:000000:355	

План (чертеж, схема) части земельного участка		Учетный номер части: <u>33:05:000000:355/24</u>	
Масштаб 1: данные отсутствуют	Условные обозначения:		

Государственный регистратор		ФГИС ЕГРН
полное наименование должности	подпись	инициалы, фамилия

М.П.

Выписка из Единого государственного реестра недвижимости об объекте недвижимости  
Сведения о частях земельного участка

Земельный участок			
(вид объекта недвижимости)			
Лист № ____ Раздела <u>4</u>	Всего листов раздела <u>4</u> : ____	Всего разделов: ____	Всего листов выписки: ____
03.09.2020 № 99/2020/346137220			
Кадастровый номер:		33:05:000000:355	

План (чертеж, схема) части земельного участка	Учетный номер части: <u>33:05:000000:355/25</u>		
Масштаб 1: данные отсутствуют	Условные обозначения:		

Государственный регистратор		ФГИС ЕГРН
полное наименование должности	подпись	инициалы, фамилия

М.П.

Выписка из Единого государственного реестра недвижимости об объекте недвижимости  
Сведения о частях земельного участка

Земельный участок			
(вид объекта недвижимости)			
Лист № ____ Раздела <u>4</u>	Всего листов раздела <u>4</u> : ____	Всего разделов: ____	Всего листов выписки: ____
03.09.2020 № 99/2020/346137220			
Кадастровый номер:		33:05:000000:355	

План (чертеж, схема) части земельного участка		Учетный номер части: <u>33:05:000000:355/26</u>	
Масштаб 1: данные отсутствуют	Условные обозначения:		

Государственный регистратор		ФГИС ЕГРН
полное наименование должности	подпись	инициалы, фамилия

М.П.

Выписка из Единого государственного реестра недвижимости об объекте недвижимости  
Сведения о частях земельного участка

Земельный участок			
(вид объекта недвижимости)			
Лист № ____ Раздела <u>4</u>	Всего листов раздела <u>4</u> : ____	Всего разделов: ____	Всего листов выписки: ____
03.09.2020 № 99/2020/346137220			
Кадастровый номер:		33:05:000000:355	

План (чертеж, схема) части земельного участка		Учетный номер части: <u>33:05:000000:355/27</u>	
Масштаб 1: данные отсутствуют	Условные обозначения:		

Государственный регистратор		ФГИС ЕГРН
полное наименование должности	подпись	инициалы, фамилия

М.П.

Выписка из Единого государственного реестра недвижимости об объекте недвижимости  
Сведения о частях земельного участка

Земельный участок			
(вид объекта недвижимости)			
Лист № ____ Раздела <u>4</u>	Всего листов раздела <u>4</u> : ____	Всего разделов: ____	Всего листов выписки: ____
03.09.2020 № 99/2020/346137220			
Кадастровый номер:		33:05:000000:355	

План (чертеж, схема) части земельного участка		Учетный номер части: <u>33:05:000000:355/28</u>	
Масштаб 1: данные отсутствуют	Условные обозначения:		

Государственный регистратор		ФГИС ЕГРН
полное наименование должности	подпись	инициалы, фамилия

М.П.

Выписка из Единого государственного реестра недвижимости об объекте недвижимости  
Сведения о частях земельного участка

Земельный участок			
(вид объекта недвижимости)			
Лист № ____ Раздела <u>4</u>	Всего листов раздела <u>4</u> : ____	Всего разделов: ____	Всего листов выписки: ____
03.09.2020 № 99/2020/346137220			
Кадастровый номер:		33:05:000000:355	

План (чертеж, схема) части земельного участка		Учетный номер части: <u>33:05:000000:355/29</u>	
Масштаб 1: данные отсутствуют	Условные обозначения:		

Государственный регистратор		ФГИС ЕГРН
полное наименование должности	подпись	инициалы, фамилия

М.П.



**Выписка из Единого государственного реестра недвижимости об объекте недвижимости  
Сведения о частях земельного участка**

<b>Земельный участок</b>			
(вид объекта недвижимости)			
Лист № ____ Раздела <b>4.1</b>	Всего листов раздела <b>4.1</b> : ____	Всего разделов: ____	Всего листов выписки: ____
<b>03.09.2020 № 99/2020/346137220</b>			
Кадастровый номер:		<b>33:05:000000:355</b>	

Учетный номер части	Площадь (м <sup>2</sup> )	Содержание ограничения в использовании или ограничения права на объект недвижимости или обременения объекта недвижимости
1	2	3
1	10153	Ограничения прав на земельный участок, предусмотренные статьями 56, 56.1 Земельного кодекса Российской Федерации, 33.00.2.31, Карта (план) зоны с особыми условиями использования территории (охранная линии электропередачи ВЛ-10 кВ фидер №1001 ПС Ладога Суздальского района Владимирской области) № б/н от 28.10.2013
2	25896	Ограничения прав на земельный участок, предусмотренные статьями 56, 56.1 Земельного кодекса Российской Федерации, 33.00.2.98, Карта (план) Придорожные полосы автомобильной дороги федерального значения Южный обход г. Владимира в границах Собинского, Суздальского, Судогодского, Камешковского районов Владимирской области № б/н от 09.06.2014
3	3248	Ограничения прав на земельный участок, предусмотренные статьями 56, 56.1 Земельного кодекса Российской Федерации, 33.05.2.89, Карта(план)территории памятника природы регионального значения-"Озеро Бедины"г.Владимир Владимирской области № б/н от 01.12.2014
4	1773	Ограничения прав на земельный участок, предусмотренные статьями 56, 56.1 Земельного кодекса Российской Федерации, 33.05.2.90, Карта(план)территории памятника природы регионального значения-"Озеро Сковородино"г.Владимир Владимирской области № б/н от 01.12.2014
5	4397	Ограничения прав на земельный участок, предусмотренные статьями 56, 56.1 Земельного кодекса Российской Федерации, 33.22.2.20, Землеустроительное дело № б/н от 21.10.2014
6	36592	Ограничения прав на земельный участок, предусмотренные статьями 56, 56.1 Земельного кодекса Российской Федерации, 33.00.2.8, Карта (план) Охранная зона воздушной линии электропередачи 500 кВ Владимирская - Радуга № б/н от 04.03.2013
7	11187	Ограничения прав на земельный участок, предусмотренные статьями 56, 56.1 Земельного кодекса Российской Федерации, 33.00.2.16, Договор подряда на выполнение работ по землеустройству с ОАО МРСК Центра и Приволжья № 0213-92 от 25.02.2013
8	21550	Ограничения прав на земельный участок, предусмотренные статьями 56, 56.1 Земельного кодекса Российской Федерации, 33.00.2.18, О порядке установления охранных зон объектов электросетевого хозяйства и особых условий использования земельных участков, расположенных в границах таких зон № 160 от 24.02.2009

Государственный регистратор		ФГИС ЕГРН
полное наименование должности	подпись	инициалы, фамилия



Выписка из Единого государственного реестра недвижимости об объекте недвижимости  
Сведения о частях земельного участка

<b>Земельный участок</b>			
(вид объекта недвижимости)			
Лист № ____ Раздела <b>4.1</b>	Всего листов раздела <b>4.1</b> : ____	Всего разделов: ____	Всего листов выписки: ____
<b>03.09.2020 № 99/2020/346137220</b>			
Кадастровый номер:		<b>33:05:000000:355</b>	

Учетный номер части	Площадь (м <sup>2</sup> )	Содержание ограничения в использовании или ограничения права на объект недвижимости или обременения объекта недвижимости
1	2	3
9	23537	Ограничения прав на земельный участок, предусмотренные статьями 56, 56.1 Земельного кодекса Российской Федерации, 33.00.2.19, Карта (план) охранной зоны воздушной линии электропередачи 500 кВ Костромская ГРЭС - Владимир № б/н от 21.08.2013
10	250	Ограничения прав на земельный участок, предусмотренные статьями 56, 56.1 Земельного кодекса Российской Федерации, 33.05.2.23, Доверенность № 1092789 от 27.12.2012
11	20351	Ограничения прав на земельный участок, предусмотренные статьями 56, 56.1 Земельного кодекса Российской Федерации, 33.05.2.1, Карта (план) № 33/701/10-3966 от 16.12.2010
12	3342300	Ограничения прав на земельный участок, предусмотренные статьями 56, 56.1 Земельного кодекса Российской Федерации, 33.00.2.103, Карта (план) зоны охраны объекта культурного наследия регионального значения достопримечательного места "Исторический центр города Владимира", 990 год (зона охраняемого природного ландшафта достопримечательного места Р_11 ) № б\н от 23.10.2014
13	671219	Ограничения прав на земельный участок, предусмотренные статьями 56, 56.1 Земельного кодекса Российской Федерации, 33.00.2.104, Карта (план) Зона охраны объекта культурного наследия регионального значения достопримечательного места "Исторический центр города Владимира", 990 год (зона охраняемого природного ландшафта достопримечательного места Р_9 ) № б\н от 23.10.2014
14	24832	Ограничения прав на земельный участок, предусмотренные статьями 56, 56.1 Земельного кодекса Российской Федерации, 33.05.2.15, Карта (план) зоны с особыми условиями использования территории № 33/702/11-6466 от 30.11.2011
15	44567	Ограничения прав на земельный участок, предусмотренные статьями 56, 56.1 Земельного кодекса Российской Федерации, 33.00.2.7, Карта (план) Охранная зона воздушной линии электропередачи № 2 500 кВ Владимирская – Радуга № б/н от 04.03.2013
16	4319	Ограничения прав на земельный участок, предусмотренные статьями 56, 56.1 Земельного кодекса Российской Федерации, 33.00.2.3, Карта (план) № б/н от 15.11.2012

Государственный регистратор		ФГИС ЕГРН
полное наименование должности	подпись	инициалы, фамилия

М.П.

Выписка из Единого государственного реестра недвижимости об объекте недвижимости  
Сведения о частях земельного участка

<b>Земельный участок</b>			
(вид объекта недвижимости)			
Лист № ____ Раздела <b>4.1</b>	Всего листов раздела <b>4.1</b> : ____	Всего разделов: ____	Всего листов выписки: ____
<b>03.09.2020 № 99/2020/346137220</b>			
Кадастровый номер:		<b>33:05:000000:355</b>	

Учетный номер части	Площадь (м <sup>2</sup> )	Содержание ограничения в использовании или ограничения права на объект недвижимости или обременения объекта недвижимости
1	2	3
17	7205	Ограничения прав на земельный участок, предусмотренные статьями 56, 56.1 Земельного кодекса Российской Федерации, 33.00.2.4, Карта (план) № б/н от 15.11.2012
18	3195	Ограничения прав на земельный участок, предусмотренные статьями 56, 56.1 Земельного кодекса Российской Федерации, 33.05.2.16, Карта (план) зоны с особыми условиями использования территории № б/н от 17.01.2012
19	178487	Ограничения прав на земельный участок, предусмотренные статьями 56, 56.1 Земельного кодекса Российской Федерации, 33.00.2.143, Санитарно-Эпидемиологическое заключения № 33.ВЛ.03.000.Т.000381.07.08 от 21.07.2008
20	178487	Ограничения прав на земельный участок, предусмотренные статьями 56, 56.1 Земельного кодекса Российской Федерации, 33.00.2.145, Санитарно-Эпидемиологическое заключения № 33.ВЛ.03.000.Т.000381.07.08 от 21.07.2008
21	489	Ограничения прав на земельный участок, предусмотренные статьями 56, 56.1 Земельного кодекса Российской Федерации, 33.00.2.179, Карта (план) Охранная зона волоконно-оптической линии связи (ВОЛС) "Отвод от трассы «Владимир-Омутищи» до БС «ЭнергетикТеплоГаз» № б/н от 29.11.2016
22	353390	Ограничения прав на земельный участок, предусмотренные статьей 56 Земельного кодекса Российской Федерации, 33.05.2.140, КАРТА (ПЛАН) зоны с особыми условиями использования территории охранной зоны памятника природы регионального значения «Озеро Сковородино, Озеро Бедины» муниципального образования город Владимир Владимирской области № б/н от 20.10.2017
23	441	Ограничения прав на земельный участок, предусмотренные статьей 56 Земельного кодекса Российской Федерации, 33.00.2.221, Доверенность № б/н от 15.08.2018
24	115304	Ограничения прав на земельный участок, предусмотренные статьей 56 Земельного кодекса Российской Федерации, 33.00.2.225, Доверенность № б/н от 15.08.2018

Государственный регистратор		ФГИС ЕГРН
полное наименование должности	подпись	инициалы, фамилия

М.П.

Выписка из Единого государственного реестра недвижимости об объекте недвижимости  
Сведения о частях земельного участка

<b>Земельный участок</b>			
(вид объекта недвижимости)			
Лист № ____ Раздела <b>4.1</b>	Всего листов раздела <b>4.1</b> : ____	Всего разделов: ____	Всего листов выписки: ____
<b>03.09.2020 № 99/2020/346137220</b>			
Кадастровый номер:		<b>33:05:000000:355</b>	

Учетный номер части	Площадь (м <sup>2</sup> )	Содержание ограничения в использовании или ограничения права на объект недвижимости или обременения объекта недвижимости
1	2	3
25	375692	Ограничения прав на земельный участок, предусмотренные статьей 56 Земельного кодекса Российской Федерации, 33.00.2.226, Доверенность № б/н от 15.08.2018
26	1150	Ограничения прав на земельный участок, предусмотренные статьей 56 Земельного кодекса Российской Федерации, 33.05.2.225, Градостроительный кодекс Российской Федерации № 190-ФЗ от 29.12.2004
27	2350	Ограничения прав на земельный участок, предусмотренные статьей 56 Земельного кодекса Российской Федерации, 33.00.2.244, Градостроительный кодекс Российской Федерации № 190-ФЗ от 29.12.2004
28	2354	Ограничения прав на земельный участок, предусмотренные статьей 56 Земельного кодекса Российской Федерации, 33.22.2.130, Постановление Губернатора "Об образовании на территории области особо охраняемых природных территорий регионального значения" № 534 от 27.05.2011
29	3095	Ограничения прав на земельный участок, предусмотренные статьей 56 Земельного кодекса Российской Федерации, 33.00.2.272, О порядке установления охранных зон объектов электросетевого хозяйства и особых условий использования земельных участков, расположенных в границах таких зон № 160 от 24.02.2009

Государственный регистратор		ФГИС ЕГРН
полное наименование должности	подпись	инициалы, фамилия

М.П.

**Выписка из Единого государственного реестра недвижимости об объекте недвижимости**  
**Сведения о частях земельного участка**

<b>Земельный участок</b>				
(вид объекта недвижимости)				
Лист № ____ Раздела <u>4.2</u>		Всего листов раздела <u>4.2</u> : ____		Всего разделов: ____
Всего листов выписки: ____				
<b>03.09.2020 № 99/2020/346137220</b>				
Кадастровый номер:			<b>33:05:000000:355</b>	
Сведения о характерных точках границы части (частей) земельного участка				
Учетный номер части: 1				
Система координат: МСК-33				
Зона №				
Номер точки	Координаты, м		Описание закрепления на местности	Средняя квадратическая погрешность определения координат характерных точек границы части земельного участка, м
	X	Y		
1	2	3	4	5
87	191065.85	214058.3	данные отсутствуют	данные отсутствуют
88	191046.69	213968.28	данные отсутствуют	данные отсутствуют
89	191031	213855.24	данные отсутствуют	данные отсутствуют
90	191049.67	213912.6	данные отсутствуют	данные отсутствуют
91	191058.58	213950.8	данные отсутствуют	данные отсутствуют
92	191078.96	213949.52	данные отсутствуют	данные отсутствуют
113	185649.78	221223.82	данные отсутствуют	данные отсутствуют
113	185649.78	221223.82	данные отсутствуют	данные отсутствуют
113	185649.78	221223.82	данные отсутствуют	данные отсутствуют
113	185649.78	221223.82	данные отсутствуют	данные отсутствуют
114	185644.4	221227.4	данные отсутствуют	данные отсутствуют
114	185644.4	221227.4	данные отсутствуют	данные отсутствуют
114	185644.4	221227.4	данные отсутствуют	данные отсутствуют
114	185644.4	221227.4	данные отсутствуют	данные отсутствуют
115	185658.1	221254.72	данные отсутствуют	данные отсутствуют
115	185658.1	221254.72	данные отсутствуют	данные отсутствуют
Государственный регистратор				ФГИС ЕГРН
полное наименование должности			подпись	инициалы, фамилия

М.П.

**Выписка из Единого государственного реестра недвижимости об объекте недвижимости**  
**Сведения о частях земельного участка**

<b>Земельный участок</b>			
<small>(вид объекта недвижимости)</small>			
Лист № ____ Раздела <b>4.2</b>	Всего листов раздела <b>4.2</b> : ____	Всего разделов: ____	Всего листов выписки: ____
<b>03.09.2020 № 99/2020/346137220</b>			
Кадастровый номер:		<b>33:05:000000:355</b>	

Номер точки	Координаты, м		Описание закрепления на местности	Средняя квадратическая погрешность определения координат характерных точек границы части земельного участка, м
	X	Y		
1	2	3	4	5
115	185658.1	221254.72	данные отсутствуют	данные отсутствуют
115	185658.1	221254.72	данные отсутствуют	данные отсутствуют
116	185621.02	221250.76	данные отсутствуют	данные отсутствуют
116	185621.02	221250.76	данные отсутствуют	данные отсутствуют
116	185621.02	221250.76	данные отсутствуют	данные отсутствуют
116	185621.02	221250.76	данные отсутствуют	данные отсутствуют
117	185587.64	221225.68	данные отсутствуют	данные отсутствуют
117	185587.64	221225.68	данные отсутствуют	данные отсутствуют
117	185587.64	221225.68	данные отсутствуют	данные отсутствуют
117	185587.64	221225.68	данные отсутствуют	данные отсутствуют
118	185547.24	221204.02	данные отсутствуют	данные отсутствуют
118	185547.24	221204.02	данные отсутствуют	данные отсутствуют
118	185547.24	221204.02	данные отсутствуют	данные отсутствуют
119	185500.16	221195.66	данные отсутствуют	данные отсутствуют
119	185500.16	221195.66	данные отсутствуют	данные отсутствуют
119	185500.16	221195.66	данные отсутствуют	данные отсутствуют
120	185493.2	221194.2	данные отсутствуют	данные отсутствуют

Государственный регистратор		ФГИС ЕГРН
полное наименование должности	подпись	инициалы, фамилия

М.П.

**Выписка из Единого государственного реестра недвижимости об объекте недвижимости**  
**Сведения о частях земельного участка**

<b>Земельный участок</b>			
(вид объекта недвижимости)			
Лист № ____ Раздела <b>4.2</b>	Всего листов раздела <b>4.2</b> : ____	Всего разделов: ____	Всего листов выписки: ____
<b>03.09.2020 № 99/2020/346137220</b>			
Кадастровый номер:		<b>33:05:000000:355</b>	

Номер точки	Координаты, м		Описание закрепления на местности	Средняя квадратическая погрешность определения координат характерных точек границы части земельного участка, м
	X	Y		
1	2	3	4	5
120	185493.2	221194.2	данные отсутствуют	данные отсутствуют
120	185493.2	221194.2	данные отсутствуют	данные отсутствуют
121	185502.27	221185.85	данные отсутствуют	данные отсутствуют
121	185502.27	221185.85	данные отсутствуют	данные отсутствуют
121	185502.27	221185.85	данные отсутствуют	данные отсутствуют
122	185523.5	221191.31	данные отсутствуют	данные отсутствуют
122	185523.5	221191.31	данные отсутствуют	данные отсутствуют
122	185523.5	221191.31	данные отсутствуют	данные отсутствуют
123	185539.49	221156.86	данные отсутствуют	данные отсутствуют
123	185539.49	221156.86	данные отсутствуют	данные отсутствуют
123	185539.49	221156.86	данные отсутствуют	данные отсутствуют
124	185578.81	221157.32	данные отсутствуют	данные отсутствуют
124	185578.81	221157.32	данные отсутствуют	данные отсутствуют
124	185578.81	221157.32	данные отсутствуют	данные отсутствуют
124	185578.81	221157.32	данные отсутствуют	данные отсутствуют
124	185578.81	221157.32	данные отсутствуют	данные отсутствуют
125	185593.27	221209.27	данные отсутствуют	данные отсутствуют

Государственный регистратор		ФГИС ЕГРН
полное наименование должности	подпись	инициалы, фамилия

М.П.



**Выписка из Единого государственного реестра недвижимости об объекте недвижимости**  
**Сведения о частях земельного участка**

<b>Земельный участок</b>			
(вид объекта недвижимости)			
Лист № ____ Раздела <b>4.2</b>	Всего листов раздела <b>4.2</b> : ____	Всего разделов: ____	Всего листов выписки: ____
<b>03.09.2020 № 99/2020/346137220</b>			
Кадастровый номер:		<b>33:05:000000:355</b>	

Номер точки	Координаты, м		Описание закрепления на местности	Средняя квадратическая погрешность определения координат характерных точек границы части земельного участка, м
	X	Y		
1	2	3	4	5
125	185593.27	221209.27	данные отсутствуют	данные отсутствуют
125	185593.27	221209.27	данные отсутствуют	данные отсутствуют
125	185593.27	221209.27	данные отсутствуют	данные отсутствуют
126	184275.87	221179.49	данные отсутствуют	данные отсутствуют
126	184275.87	221179.49	данные отсутствуют	данные отсутствуют
127	184300.23	221186.91	данные отсутствуют	данные отсутствуют
127	184300.23	221186.91	данные отсутствуют	данные отсутствуют
128	184294.05	221256.27	данные отсутствуют	данные отсутствуют
128	184294.05	221256.27	данные отсутствуют	данные отсутствуют
129	184285.86	221310.7	данные отсутствуют	данные отсутствуют
130	184264.41	221453.26	данные отсутствуют	данные отсутствуют
131	184230.04	221420.15	данные отсутствуют	данные отсутствуют
132	184222.63	221466.42	данные отсутствуют	данные отсутствуют
133	184205.84	221467.27	данные отсутствуют	данные отсутствуют
134	184180.38	221451.99	данные отсутствуют	данные отсутствуют
135	184175.93	221480.84	данные отсутствуют	данные отсутствуют
136	184127.63	221481.61	данные отсутствуют	данные отсутствуют

Государственный регистратор		ФГИС ЕГРН
полное наименование должности	подпись	инициалы, фамилия

М.П.

**Выписка из Единого государственного реестра недвижимости об объекте недвижимости**  
**Сведения о частях земельного участка**

<b>Земельный участок</b>			
<small>(вид объекта недвижимости)</small>			
Лист № ____ Раздела <b>4.2</b>	Всего листов раздела <b>4.2</b> : ____	Всего разделов: ____	Всего листов выписки: ____
<b>03.09.2020 № 99/2020/346137220</b>			
Кадастровый номер:		<b>33:05:000000:355</b>	

Номер точки	Координаты, м		Описание закрепления на местности	Средняя квадратическая погрешность определения координат характерных точек границы части земельного участка, м
	X	Y		
1	2	3	4	5
136	184127.63	221481.61	данные отсутствуют	данные отсутствуют
137	184116.71	221437.98	данные отсутствуют	данные отсутствуют
137	184116.71	221437.98	данные отсутствуют	данные отсутствуют
138	184137.09	221421.43	данные отсутствуют	данные отсутствуют
138	184137.09	221421.43	данные отсутствуют	данные отсутствуют
139	184152.37	221375.59	данные отсутствуют	данные отсутствуют
139	184152.37	221375.59	данные отсутствуют	данные отсутствуют
140	184152.37	221338.66	данные отсутствуют	данные отсутствуют
140	184152.37	221338.66	данные отсутствуют	данные отсутствуют
141	184242.21	221278.76	данные отсутствуют	данные отсутствуют
141	184242.21	221278.76	данные отсутствуют	данные отсутствуют
142	184255.5	221269.9	данные отсутствуют	данные отсутствуют
142	184255.5	221269.9	данные отсутствуют	данные отсутствуют
143	184246.59	221241.89	данные отсутствуют	данные отсутствуют
143	184246.59	221241.89	данные отсутствуют	данные отсутствуют
144	184270.78	221236.79	данные отсутствуют	данные отсутствуют
144	184270.78	221236.79	данные отсутствуют	данные отсутствуют

Государственный регистратор		ФГИС ЕГРН
полное наименование должности	подпись	инициалы, фамилия

М.П.

**Выписка из Единого государственного реестра недвижимости об объекте недвижимости**  
**Сведения о частях земельного участка**

<b>Земельный участок</b>			
(вид объекта недвижимости)			
Лист № ____ Раздела <b>4.2</b>	Всего листов раздела <b>4.2</b> : ____	Всего разделов: ____	Всего листов выписки: ____
<b>03.09.2020 № 99/2020/346137220</b>			
Кадастровый номер:		<b>33:05:000000:355</b>	

Номер точки	Координаты, м		Описание закрепления на местности	Средняя квадратическая погрешность определения координат характерных точек границы части земельного участка, м
	X	Y		
1	2	3	4	5
145	184272.05	221224.06	данные отсутствуют	данные отсутствуют
145	184272.05	221224.06	данные отсутствуют	данные отсутствуют
146	184264.41	221212.6	данные отсутствуют	данные отсутствуют
146	184264.41	221212.6	данные отсутствуют	данные отсутствуют
147	184181.65	221819.98	данные отсутствуют	данные отсутствуют
148	184190.56	221822.53	данные отсутствуют	данные отсутствуют
149	184200.75	221841.63	данные отсутствуют	данные отсутствуют
150	184184.85	221956.77	данные отсутствуют	данные отсутствуют
151	184152.37	221952.41	данные отсутствуют	данные отсутствуют
152	184123.08	221948.59	данные отсутствуют	данные отсутствуют
153	184077.24	221938.4	данные отсутствуют	данные отсутствуют
154	184040.32	221932.03	данные отсутствуют	данные отсутствуют
154	184040.32	221932.03	данные отсутствуют	данные отсутствуют
155	184044.14	221893.83	данные отсутствуют	данные отсутствуют
155	184044.14	221893.83	данные отсутствуют	данные отсутствуют
156	184049.23	221859.45	данные отсутствуют	данные отсутствуют
156	184049.23	221859.45	данные отсутствуют	данные отсутствуют

Государственный регистратор		ФГИС ЕГРН
полное наименование должности	подпись	инициалы, фамилия

М.П.

**Выписка из Единого государственного реестра недвижимости об объекте недвижимости**  
**Сведения о частях земельного участка**

<b>Земельный участок</b>			
(вид объекта недвижимости)			
Лист № ____ Раздела <b>4.2</b>	Всего листов раздела <b>4.2</b> : ____	Всего разделов: ____	Всего листов выписки: ____
<b>03.09.2020 № 99/2020/346137220</b>			
Кадастровый номер:		<b>33:05:000000:355</b>	

Номер точки	Координаты, м		Описание закрепления на местности	Средняя квадратическая погрешность определения координат характерных точек границы части земельного участка, м
	X	Y		
1	2	3	4	5
157	184054.32	221846.72	данные отсутствуют	данные отсутствуют
157	184054.32	221846.72	данные отсутствуют	данные отсутствуют
158	184064.51	221845.45	данные отсутствуют	данные отсутствуют
158	184064.51	221845.45	данные отсутствуют	данные отсутствуют
159	184069.6	221842.9	данные отсутствуют	данные отсутствуют
159	184069.6	221842.9	данные отсутствуют	данные отсутствуют
160	184073.42	221836.53	данные отсутствуют	данные отсутствуют
160	184073.42	221836.53	данные отсутствуют	данные отсутствуют
161	184061.96	221827.62	данные отсутствуют	данные отсутствуют
161	184061.96	221827.62	данные отсутствуют	данные отсутствуют
162	184059.42	221807.25	данные отсутствуют	данные отсутствуют
162	184059.42	221807.25	данные отсутствуют	данные отсутствуют
163	184067.06	221794.51	данные отсутствуют	данные отсутствуют
163	184067.06	221794.51	данные отсутствуют	данные отсутствуют
164	184107.8	221804.7	данные отсутствуют	данные отсутствуют
165	184146	221814.89	данные отсутствуют	данные отсутствуют
166	184161.28	221821.25	данные отсутствуют	данные отсутствуют

Государственный регистратор		ФГИС ЕГРН
полное наименование должности	подпись	инициалы, фамилия

М.П.

**Выписка из Единого государственного реестра недвижимости об объекте недвижимости**  
**Сведения о частях земельного участка**

<b>Земельный участок</b>			
<small>(вид объекта недвижимости)</small>			
Лист № ____ Раздела <b>4.2</b>	Всего листов раздела <b>4.2</b> : ____	Всего разделов: ____	Всего листов выписки: ____
<b>03.09.2020 № 99/2020/346137220</b>			
Кадастровый номер:		<b>33:05:000000:355</b>	

Номер точки	Координаты, м		Описание закрепления на местности	Средняя квадратическая погрешность определения координат характерных точек границы части земельного участка, м
	X	Y		
1	2	3	4	5
167	184774.99	222415.9	данные отсутствуют	данные отсутствуют
167	184774.99	222415.9	данные отсутствуют	данные отсутствуют
168	184799.19	222419.72	данные отсутствуют	данные отсутствуют
168	184799.19	222419.72	данные отсутствуют	данные отсутствуют
168	184799.19	222419.72	данные отсутствуют	данные отсутствуют
169	184822.11	222435	данные отсутствуют	данные отсутствуют
169	184822.11	222435	данные отсутствуют	данные отсутствуют
169	184822.11	222435	данные отсутствуют	данные отсутствуют
170	184824.65	222456.65	данные отсутствуют	данные отсутствуют
170	184824.65	222456.65	данные отсутствуют	данные отсутствуют
170	184824.65	222456.65	данные отсутствуют	данные отсутствуют
171	184824.65	222478.29	данные отсутствуют	данные отсутствуют
171	184824.65	222478.29	данные отсутствуют	данные отсутствуют
171	184824.65	222478.29	данные отсутствуют	данные отсутствуют
172	184814.47	222502.49	данные отсутствуют	данные отсутствуют
172	184814.47	222502.49	данные отсутствуют	данные отсутствуют
173	184813.19	222515.22	данные отсутствуют	данные отсутствуют

Государственный регистратор		ФГИС ЕГРН
полное наименование должности	подпись	инициалы, фамилия

М.П.

**Выписка из Единого государственного реестра недвижимости об объекте недвижимости**  
**Сведения о частях земельного участка**

<b>Земельный участок</b>			
<small>(вид объекта недвижимости)</small>			
Лист № ____ Раздела <b>4.2</b>	Всего листов раздела <b>4.2</b> : ____	Всего разделов: ____	Всего листов выписки: ____
<b>03.09.2020 № 99/2020/346137220</b>			
Кадастровый номер:		<b>33:05:000000:355</b>	

Номер точки	Координаты, м		Описание закрепления на местности	Средняя квадратическая погрешность определения координат характерных точек границы части земельного участка, м
	X	Y		
1	2	3	4	5
173	184813.19	222515.22	данные отсутствуют	данные отсутствуют
174	184803.01	222529.23	данные отсутствуют	данные отсутствуют
174	184803.01	222529.23	данные отсутствуют	данные отсутствуют
175	184794.09	222517.77	данные отсутствуют	данные отсутствуют
175	184794.09	222517.77	данные отсутствуют	данные отсутствуют
176	184791.55	222505.03	данные отсутствуют	данные отсутствуют
176	184791.55	222505.03	данные отсутствуют	данные отсутствуют
177	184786.45	222491.03	данные отсутствуют	данные отсутствуют
177	184786.45	222491.03	данные отсутствуют	данные отсутствуют
178	184773.72	222483.39	данные отсутствуют	данные отсутствуют
178	184773.72	222483.39	данные отсутствуют	данные отсутствуют
179	184759.72	222477.02	данные отсутствуют	данные отсутствуют
179	184759.72	222477.02	данные отсутствуют	данные отсутствуют
180	184748.26	222442.64	данные отсутствуют	данные отсутствуют
180	184748.26	222442.64	данные отсутствуют	данные отсутствуют
181	184731.72	222403.22	данные отсутствуют	данные отсутствуют
181	184731.72	222403.22	данные отсутствуют	данные отсутствуют

Государственный регистратор		ФГИС ЕГРН
полное наименование должности	подпись	инициалы, фамилия

М.П.

**Выписка из Единого государственного реестра недвижимости об объекте недвижимости**  
**Сведения о частях земельного участка**

<b>Земельный участок</b>			
<small>(вид объекта недвижимости)</small>			
Лист № ____ Раздела <u>4.2</u>	Всего листов раздела <u>4.2</u> : ____	Всего разделов: ____	Всего листов выписки: ____
<b>03.09.2020 № 99/2020/346137220</b>			
Кадастровый номер:		<b>33:05:000000:355</b>	

Номер точки	Координаты, м		Описание закрепления на местности	Средняя квадратическая погрешность определения координат характерных точек границы части земельного участка, м
	X	Y		
1	2	3	4	5
182	184711.33	222414.63	данные отсутствуют	данные отсутствуют
182	184711.33	222414.63	данные отсутствуют	данные отсутствуют
183	184671.86	222422.27	данные отсутствуют	данные отсутствуют
183	184671.86	222422.27	данные отсутствуют	данные отсутствуют
184	184629.84	222420.99	данные отсутствуют	данные отсутствуют
184	184629.84	222420.99	данные отсутствуют	данные отсутствуют
185	184636.21	222392.98	данные отсутствуют	данные отсутствуют
185	184636.21	222392.98	данные отсутствуют	данные отсутствуют
186	184631.12	222381.52	данные отсутствуют	данные отсутствуют
186	184631.12	222381.52	данные отсутствуют	данные отсутствуют
187	184586.55	222405.71	данные отсутствуют	данные отсутствуют
188	184619.66	222322.95	данные отсутствуют	данные отсутствуют
188	184619.66	222322.95	данные отсутствуют	данные отсутствуют
189	184647.67	222358.6	данные отсутствуют	данные отсутствуют
189	184647.67	222358.6	данные отсутствуют	данные отсутствуют
190	184657.85	222367.51	данные отсутствуют	данные отсутствуют
190	184657.85	222367.51	данные отсутствуют	данные отсутствуют

Государственный регистратор		ФГИС ЕГРН
полное наименование должности	подпись	инициалы, фамилия

М.П.

**Выписка из Единого государственного реестра недвижимости об объекте недвижимости**  
**Сведения о частях земельного участка**

<b>Земельный участок</b>			
<small>(вид объекта недвижимости)</small>			
Лист № ____ Раздела <b>4.2</b>	Всего листов раздела <b>4.2</b> : ____	Всего разделов: ____	Всего листов выписки: ____
<b>03.09.2020 № 99/2020/346137220</b>			
Кадастровый номер:		<b>33:05:000000:355</b>	

Номер точки	Координаты, м		Описание закрепления на местности	Средняя квадратическая погрешность определения координат характерных точек границы части земельного участка, м
	X	Y		
1	2	3	4	5
191	184690.44	222373.62	данные отсутствуют	данные отсутствуют
191	184690.44	222373.62	данные отсутствуют	данные отсутствуют
192	184698.6	222375.15	данные отсутствуют	данные отсутствуют
192	184698.6	222375.15	данные отсутствуют	данные отсутствуют
193	184724.06	222390.43	данные отсутствуют	данные отсутствуют
193	184724.06	222390.43	данные отсутствуют	данные отсутствуют
194	184731.7	222403.17	данные отсутствуют	данные отсутствуют
194	184731.7	222403.17	данные отсутствуют	данные отсутствуют
195	184743.16	222409.53	данные отсутствуют	данные отсутствуют
195	184743.16	222409.53	данные отсутствуют	данные отсутствуют
196	190640.95	226757.96	данные отсутствуют	данные отсутствуют
197	190638.4	226783.42	данные отсутствуют	данные отсутствуют
198	190623.13	226801.25	данные отсутствуют	данные отсутствуют
198	190623.13	226801.25	данные отсутствуют	данные отсутствуют
199	190606.57	226807.62	данные отсутствуют	данные отсутствуют
200	190602.75	226825.44	данные отсутствуют	данные отсутствуют
201	190614.21	226863.64	данные отсутствуют	данные отсутствуют

Государственный регистратор		ФГИС ЕГРН
полное наименование должности	подпись	инициалы, фамилия

М.П.



**Выписка из Единого государственного реестра недвижимости об объекте недвижимости**  
**Сведения о частях земельного участка**

<b>Земельный участок</b>			
(вид объекта недвижимости)			
Лист № ____ Раздела <b>4.2</b>	Всего листов раздела <b>4.2</b> : ____	Всего разделов: ____	Всего листов выписки: ____
<b>03.09.2020 № 99/2020/346137220</b>			
Кадастровый номер:		<b>33:05:000000:355</b>	

Номер точки	Координаты, м		Описание закрепления на местности	Средняя квадратическая погрешность определения координат характерных точек границы части земельного участка, м
	X	Y		
1	2	3	4	5
202	190612.94	226880.2	данные отсутствуют	данные отсутствуют
203	190603.58	226880.8	данные отсутствуют	данные отсутствуют
204	190576.57	226806	данные отсутствуют	данные отсутствуют
205	190581.25	226784.71	данные отсутствуют	данные отсутствуют
206	190596.83	226750.94	данные отсутствуют	данные отсутствуют
206	190596.83	226750.94	данные отсутствуют	данные отсутствуют
206	190596.83	226750.94	данные отсутствуют	данные отсутствуют
207	190595.27	226713.55	данные отсутствуют	данные отсутствуют
208	190610.39	226712.12	данные отсутствуют	данные отсутствуют
209	190617.57	226787.78	данные отсутствуют	данные отсутствуют
209	190617.57	226787.78	данные отсутствуют	данные отсутствуют
209	190617.57	226787.78	данные отсутствуют	данные отсутствуют
210	190615.61	226789.09	данные отсутствуют	данные отсутствуют
210	190615.61	226789.09	данные отсутствуют	данные отсутствуют
211	190614.31	226787.12	данные отсутствуют	данные отсутствуют
211	190614.31	226787.12	данные отсутствуют	данные отсутствуют
212	190616.27	226785.83	данные отсутствуют	данные отсутствуют

Государственный регистратор		ФГИС ЕГРН
полное наименование должности	подпись	инициалы, фамилия

М.П.

**Выписка из Единого государственного реестра недвижимости об объекте недвижимости**  
**Сведения о частях земельного участка**

<b>Земельный участок</b>			
<small>(вид объекта недвижимости)</small>			
Лист № ____ Раздела <b>4.2</b>	Всего листов раздела <b>4.2</b> : ____	Всего разделов: ____	Всего листов выписки: ____
<b>03.09.2020 № 99/2020/346137220</b>			
Кадастровый номер:		<b>33:05:000000:355</b>	

Номер точки	Координаты, м		Описание закрепления на местности	Средняя квадратическая погрешность определения координат характерных точек границы части земельного участка, м
	X	Y		
1	2	3	4	5
212	190616.27	226785.83	данные отсутствуют	данные отсутствуют
212	190616.27	226785.83	данные отсутствуют	данные отсутствуют
213	189667.01	227181.39	данные отсутствуют	10
214	189696.72	227199.33	данные отсутствуют	10
215	189720.94	227205.7	данные отсутствуют	10
216	189724.32	227264.5	данные отсутствуют	10
217	189653.05	227288.91	данные отсутствуют	данные отсутствуют
218	189652.15	227302.31	данные отсутствуют	данные отсутствуют
218	189652.15	227302.31	данные отсутствуют	данные отсутствуют
219	189502.42	227303.24	данные отсутствуют	данные отсутствуют
219	189502.42	227303.24	данные отсутствуют	данные отсутствуют
220	189486.28	227189.64	данные отсутствуют	данные отсутствуют
221	189481.32	227155.72	данные отсутствуют	данные отсутствуют
222	189474.36	227108.1	данные отсутствуют	данные отсутствуют
223	189449.52	227029.22	данные отсутствуют	данные отсутствуют
224	189439.38	226996.2	данные отсутствуют	данные отсутствуют
225	189434.52	226975.8	данные отсутствуют	данные отсутствуют

Государственный регистратор		ФГИС ЕГРН
полное наименование должности	подпись	инициалы, фамилия

М.П.

**Выписка из Единого государственного реестра недвижимости об объекте недвижимости**  
**Сведения о частях земельного участка**

<b>Земельный участок</b>			
(вид объекта недвижимости)			
Лист № ____ Раздела <u>4.2</u>	Всего листов раздела <u>4.2</u> : ____	Всего разделов: ____	Всего листов выписки: ____
<b>03.09.2020 № 99/2020/346137220</b>			
Кадастровый номер:		<b>33:05:000000:355</b>	

Номер точки	Координаты, м		Описание закрепления на местности	Средняя квадратическая погрешность определения координат характерных точек границы части земельного участка, м
	X	Y		
1	2	3	4	5
226	189403.34	226877.41	данные отсутствуют	данные отсутствуют
227	189479.38	226892.61	данные отсутствуют	данные отсутствуют
228	189504.41	226912.8	данные отсутствуют	данные отсутствуют
229	189523.94	226931.97	данные отсутствуют	данные отсутствуют
230	189535.47	226959.96	данные отсутствуют	данные отсутствуют
231	189534.45	226997.79	данные отсутствуют	данные отсутствуют
232	189526.01	227016.34	данные отсутствуют	10
233	189478.86	227105.24	данные отсутствуют	10
234	189477.7	227120.53	данные отсутствуют	10
235	189492.59	227135.02	данные отсутствуют	10
236	189559.25	227156.29	данные отсутствуют	10
237	189621.34	227172.88	данные отсутствуют	10
238	189632	227170.51	данные отсутствуют	10
345	185550.77	230144.16	данные отсутствуют	данные отсутствуют
427	185411.86	229986.01	данные отсутствуют	данные отсутствуют
527	192064.47	210822.22	данные отсутствуют	данные отсутствуют
553	186420.06	219851.41	данные отсутствуют	данные отсутствуют

Государственный регистратор		ФГИС ЕГРН
полное наименование должности	подпись	инициалы, фамилия

М.П.

**Выписка из Единого государственного реестра недвижимости об объекте недвижимости**  
**Сведения о частях земельного участка**

<b>Земельный участок</b>			
(вид объекта недвижимости)			
Лист № ____ Раздела <b>4.2</b>	Всего листов раздела <b>4.2</b> : ____	Всего разделов: ____	Всего листов выписки: ____
<b>03.09.2020 № 99/2020/346137220</b>			
Кадастровый номер:		<b>33:05:000000:355</b>	

Номер точки	Координаты, м		Описание закрепления на местности	Средняя квадратическая погрешность определения координат характерных точек границы части земельного участка, м
	X	Y		
1	2	3	4	5
554	186426.94	219881.31	данные отсутствуют	данные отсутствуют
555	186418.79	219930.36	данные отсутствуют	данные отсутствуют
556	186392.05	219964.74	данные отсутствуют	данные отсутствуют
557	186335.96	219979.91	данные отсутствуют	данные отсутствуют
557	186335.96	219979.91	данные отсутствуют	данные отсутствуют
558	186324.03	219975.82	данные отсутствуют	данные отсутствуют
559	186313.46	219966.87	данные отсутствуют	данные отсутствуют
560	186318.18	219944.74	данные отсутствуют	данные отсутствуют
561	186318.18	219932.73	данные отсутствуют	данные отсутствуют
562	186317.08	219922.89	данные отсутствуют	данные отсутствуют
563	186313.81	219908.69	данные отсутствуют	данные отсутствуют
564	186306.16	219894.5	данные отсутствуют	данные отсутствуют
565	186297.43	219882.48	данные отсутствуют	данные отсутствуют
566	186286.58	219871.64	данные отсутствуют	данные отсутствуют
567	186320.74	219865.42	данные отсутствуют	данные отсутствуют
590	185010.67	220229.63	данные отсутствуют	данные отсутствуют
591	185002.67	220236.49	данные отсутствуют	данные отсутствуют

Государственный регистратор		ФГИС ЕГРН
полное наименование должности	подпись	инициалы, фамилия

М.П.

**Выписка из Единого государственного реестра недвижимости об объекте недвижимости**  
**Сведения о частях земельного участка**

<b>Земельный участок</b>			
(вид объекта недвижимости)			
Лист № ____ Раздела <b>4.2</b>	Всего листов раздела <b>4.2</b> : ____	Всего разделов: ____	Всего листов выписки: ____
<b>03.09.2020 № 99/2020/346137220</b>			
Кадастровый номер:		<b>33:05:000000:355</b>	

Номер точки	Координаты, м		Описание закрепления на местности	Средняя квадратическая погрешность определения координат характерных точек границы части земельного участка, м
	X	Y		
1	2	3	4	5
592	184988.95	220247.92	данные отсутствуют	данные отсутствуют
593	184982.9	220248.82	данные отсутствуют	данные отсутствуют
599	185968.05	221208.78	данные отсутствуют	данные отсутствуют
599	185968.05	221208.78	данные отсутствуют	данные отсутствуют
599	185968.05	221208.78	данные отсутствуют	данные отсутствуют
600	185957.86	221234.25	данные отсутствуют	данные отсутствуют
600	185957.86	221234.25	данные отсутствуют	данные отсутствуют
600	185957.86	221234.25	данные отсутствуют	данные отсутствуют
601	185928.58	221226.61	данные отсутствуют	данные отсутствуют
601	185928.58	221226.61	данные отсутствуют	данные отсутствуют
601	185928.58	221226.61	данные отсутствуют	данные отсутствуют
602	185919.66	221238.07	данные отсутствуют	данные отсутствуют
602	185919.66	221238.07	данные отсутствуют	данные отсутствуют
602	185919.66	221238.07	данные отсутствуют	данные отсутствуют
603	185889.11	221250.8	данные отсутствуют	данные отсутствуют
603	185889.11	221250.8	данные отсутствуют	данные отсутствуют
603	185889.11	221250.8	данные отсутствуют	данные отсутствуют

Государственный регистратор		ФГИС ЕГРН
полное наименование должности	подпись	инициалы, фамилия

М.П.

**Выписка из Единого государственного реестра недвижимости об объекте недвижимости**  
**Сведения о частях земельного участка**

<b>Земельный участок</b>			
<small>(вид объекта недвижимости)</small>			
Лист № ____ Раздела <b>4.2</b>	Всего листов раздела <b>4.2</b> : ____	Всего разделов: ____	Всего листов выписки: ____
<b>03.09.2020 № 99/2020/346137220</b>			
Кадастровый номер:		<b>33:05:000000:355</b>	

Номер точки	Координаты, м		Описание закрепления на местности	Средняя квадратическая погрешность определения координат характерных точек границы части земельного участка, м
	X	Y		
1	2	3	4	5
604	185845.82	221221.51	данные отсутствуют	данные отсутствуют
604	185845.82	221221.51	данные отсутствуют	данные отсутствуют
604	185845.82	221221.51	данные отсутствуют	данные отсутствуют
604	185845.82	221221.51	данные отсутствуют	данные отсутствуют
605	185812.71	221206.24	данные отсутствуют	данные отсутствуют
605	185812.71	221206.24	данные отсутствуют	данные отсутствуют
605	185812.71	221206.24	данные отсутствуют	данные отсутствуют
605	185812.71	221206.24	данные отсутствуют	данные отсутствуют
606	185845.82	221178.22	данные отсутствуют	данные отсутствуют
606	185845.82	221178.22	данные отсутствуют	данные отсутствуют
606	185845.82	221178.22	данные отсутствуют	данные отсутствуют
606	185845.82	221178.22	данные отсутствуют	данные отсутствуют
607	185827.99	221150.21	данные отсутствуют	данные отсутствуют
607	185827.99	221150.21	данные отсутствуют	данные отсутствуют
607	185827.99	221150.21	данные отсутствуют	данные отсутствуют
607	185827.99	221150.21	данные отсутствуют	данные отсутствуют
608	185821.62	221112.01	данные отсутствуют	данные отсутствуют

Государственный регистратор		ФГИС ЕГРН
полное наименование должности	подпись	инициалы, фамилия

М.П.

**Выписка из Единого государственного реестра недвижимости об объекте недвижимости**  
**Сведения о частях земельного участка**

<b>Земельный участок</b>			
<small>(вид объекта недвижимости)</small>			
Лист № ____ Раздела <b>4.2</b>	Всего листов раздела <b>4.2</b> : ____	Всего разделов: ____	Всего листов выписки: ____
<b>03.09.2020 № 99/2020/346137220</b>			
Кадастровый номер:		<b>33:05:000000:355</b>	

Номер точки	Координаты, м		Описание закрепления на местности	Средняя квадратическая погрешность определения координат характерных точек границы части земельного участка, м
	X	Y		
1	2	3	4	5
608	185821.62	221112.01	данные отсутствуют	данные отсутствуют
608	185821.62	221112.01	данные отсутствуют	данные отсутствуют
608	185821.62	221112.01	данные отсутствуют	данные отсутствуют
609	185825.44	221099.28	данные отсутствуют	данные отсутствуют
609	185825.44	221099.28	данные отсутствуют	данные отсутствуют
609	185825.44	221099.28	данные отсутствуют	данные отсутствуют
609	185825.44	221099.28	данные отсутствуют	данные отсутствуют
610	185842.23	221093.75	данные отсутствуют	данные отсутствуют
610	185842.23	221093.75	данные отсутствуют	данные отсутствуют
610	185842.23	221093.75	данные отсутствуют	данные отсутствуют
610	185842.23	221093.75	данные отсутствуют	данные отсутствуют
611	185873.86	221156.32	данные отсутствуют	данные отсутствуют
611	185873.86	221156.32	данные отсутствуют	данные отсутствуют
611	185873.86	221156.32	данные отсутствуют	данные отсутствуют
611	185873.86	221156.32	данные отсутствуют	данные отсутствуют
612	185885.73	221748.97	данные отсутствуют	данные отсутствуют
612	185885.73	221748.97	данные отсутствуют	данные отсутствуют

Государственный регистратор		ФГИС ЕГРН
полное наименование должности	подпись	инициалы, фамилия

М.П.

**Выписка из Единого государственного реестра недвижимости об объекте недвижимости**  
**Сведения о частях земельного участка**

<b>Земельный участок</b>			
(вид объекта недвижимости)			
Лист № ____ Раздела <b>4.2</b>	Всего листов раздела <b>4.2</b> : ____	Всего разделов: ____	Всего листов выписки: ____
<b>03.09.2020 № 99/2020/346137220</b>			
Кадастровый номер:		<b>33:05:000000:355</b>	

Номер точки	Координаты, м		Описание закрепления на местности	Средняя квадратическая погрешность определения координат характерных точек границы части земельного участка, м
	X	Y		
1	2	3	4	5
612	185885.73	221748.97	данные отсутствуют	данные отсутствуют
612	185885.73	221748.97	данные отсутствуют	данные отсутствуют
612	185885.73	221748.97	данные отсутствуют	данные отсутствуют
613	185887.81	221796.48	данные отсутствуют	данные отсутствуют
613	185887.81	221796.48	данные отсутствуют	данные отсутствуют
613	185887.81	221796.48	данные отсутствуют	данные отсутствуют
613	185887.81	221796.48	данные отсутствуют	данные отсутствуют
613	185887.81	221796.48	данные отсутствуют	данные отсутствуют
614	185859.75	221807.32	данные отсутствуют	данные отсутствуют
614	185859.75	221807.32	данные отсутствуют	данные отсутствуют
614	185859.75	221807.32	данные отсутствуют	данные отсутствуют
614	185859.75	221807.32	данные отсутствуют	данные отсутствуют
615	185811.2	221820.97	данные отсутствуют	данные отсутствуют
615	185811.2	221820.97	данные отсутствуют	данные отсутствуют
615	185811.2	221820.97	данные отсутствуют	данные отсутствуют
615	185811.2	221820.97	данные отсутствуют	данные отсутствуют
616	185808.84	221774.54	данные отсутствуют	данные отсутствуют

Государственный регистратор		ФГИС ЕГРН
полное наименование должности	подпись	инициалы, фамилия

М.П.



**Выписка из Единого государственного реестра недвижимости об объекте недвижимости**  
**Сведения о частях земельного участка**

<b>Земельный участок</b>			
<small>(вид объекта недвижимости)</small>			
Лист № ____ Раздела <b>4.2</b>	Всего листов раздела <b>4.2</b> : ____	Всего разделов: ____	Всего листов выписки: ____
<b>03.09.2020 № 99/2020/346137220</b>			
Кадастровый номер:		<b>33:05:000000:355</b>	

Номер точки	Координаты, м		Описание закрепления на местности	Средняя квадратическая погрешность определения координат характерных точек границы части земельного участка, м
	X	Y		
1	2	3	4	5
616	185808.84	221774.54	данные отсутствуют	данные отсутствуют
616	185808.84	221774.54	данные отсутствуют	данные отсутствуют
616	185808.84	221774.54	данные отсутствуют	данные отсутствуют
617	185857.44	221758.12	данные отсутствуют	данные отсутствуют
617	185857.44	221758.12	данные отсутствуют	данные отсутствуют
617	185857.44	221758.12	данные отсутствуют	данные отсутствуют
617	185857.44	221758.12	данные отсутствуют	данные отсутствуют
618	183965.19	221942.22	данные отсутствуют	данные отсутствуют
619	183985.68	221946.54	данные отсутствуют	данные отсутствуют
619	183985.68	221946.54	данные отсутствуют	данные отсутствуют
620	184001.87	221992.27	данные отсутствуют	данные отсутствуют
620	184001.87	221992.27	данные отсутствуют	данные отсутствуют
621	184055.22	221997.03	данные отсутствуют	данные отсутствуют
621	184055.22	221997.03	данные отсутствуют	данные отсутствуют
622	184034.26	222038	данные отсутствуют	данные отсутствуют
622	184034.26	222038	данные отсутствуют	данные отсутствуют
623	184002.12	222042.81	данные отсутствуют	данные отсутствуют

Государственный регистратор		ФГИС ЕГРН
полное наименование должности	подпись	инициалы, фамилия

М.П.

**Выписка из Единого государственного реестра недвижимости об объекте недвижимости**  
**Сведения о частях земельного участка**

<b>Земельный участок</b>			
(вид объекта недвижимости)			
Лист № ____ Раздела <b>4.2</b>	Всего листов раздела <b>4.2</b> : ____	Всего разделов: ____	Всего листов выписки: ____
<b>03.09.2020 № 99/2020/346137220</b>			
Кадастровый номер:		<b>33:05:000000:355</b>	

Номер точки	Координаты, м		Описание закрепления на местности	Средняя квадратическая погрешность определения координат характерных точек границы части земельного участка, м
	X	Y		
1	2	3	4	5
623	184002.12	222042.81	данные отсутствуют	данные отсутствуют
624	183956.28	222068.28	данные отсутствуют	данные отсутствуют
625	183907.9	222086.11	данные отсутствуют	данные отсутствуют
626	183778.83	222102.9	данные отсутствуют	данные отсутствуют
627	183806.45	222168.29	данные отсутствуют	данные отсутствуют
628	183792.03	222179.06	данные отсутствуют	данные отсутствуют
629	183748.74	222145.95	данные отсутствуют	данные отсутствуют
630	183724.55	222137.04	данные отсутствуют	данные отсутствуют
631	183731.19	222164.83	данные отсутствуют	данные отсутствуют
632	183803.7	222241.88	данные отсутствуют	данные отсутствуют
633	183920.89	222257.13	данные отсутствуют	данные отсутствуют
634	183875.37	222323.49	данные отсутствуют	данные отсутствуют
635	183870.26	222318.7	данные отсутствуют	данные отсутствуют
636	183829.38	222305.47	данные отсутствуют	данные отсутствуют
637	183796.23	222292.09	данные отсутствуют	данные отсутствуют
638	183755.14	222268.59	данные отсутствуют	данные отсутствуют
639	183719.36	222221.18	данные отсутствуют	данные отсутствуют

Государственный регистратор		ФГИС ЕГРН
полное наименование должности	подпись	инициалы, фамилия

М.П.

**Выписка из Единого государственного реестра недвижимости об объекте недвижимости**  
**Сведения о частях земельного участка**

<b>Земельный участок</b>			
<small>(вид объекта недвижимости)</small>			
Лист № ____ Раздела <b>4.2</b>	Всего листов раздела <b>4.2</b> : ____	Всего разделов: ____	Всего листов выписки: ____
<b>03.09.2020 № 99/2020/346137220</b>			
Кадастровый номер:		<b>33:05:000000:355</b>	

Номер точки	Координаты, м		Описание закрепления на местности	Средняя квадратическая погрешность определения координат характерных точек границы части земельного участка, м
	X	Y		
1	2	3	4	5
640	183706.78	222173.28	данные отсутствуют	данные отсутствуют
641	183710.09	222051.51	данные отсутствуют	данные отсутствуют
642	183699.95	222028.46	данные отсутствуют	данные отсутствуют
643	183690.17	222027.53	данные отсутствуют	данные отсутствуют
644	183662.16	222026.26	данные отсутствуют	данные отсутствуют
645	183610.03	221981.08	данные отсутствуют	данные отсутствуют
646	183558.53	221921	данные отсутствуют	данные отсутствуют
647	183522.99	221884.94	данные отсутствуют	данные отсутствуют
647	183522.99	221884.94	данные отсутствуют	данные отсутствуют
648	183526.9	221880.55	данные отсутствуют	данные отсутствуют
648	183526.9	221880.55	данные отсутствуют	данные отсутствуют
649	183536.1	221890.01	данные отсутствуют	данные отсутствуют
650	183542.47	221887.47	данные отсутствуют	данные отсутствуют
651	183545.02	221883.65	данные отсутствуют	данные отсутствуют
652	183546.29	221883.65	данные отсутствуют	данные отсутствуют
653	183563.51	221886.16	данные отсутствуют	данные отсутствуют
654	183624.01	221930.46	данные отсутствуют	данные отсутствуют

Государственный регистратор		ФГИС ЕГРН
полное наименование должности	подпись	инициалы, фамилия

М.П.

**Выписка из Единого государственного реестра недвижимости об объекте недвижимости**  
**Сведения о частях земельного участка**

<b>Земельный участок</b>			
(вид объекта недвижимости)			
Лист № ____ Раздела <b>4.2</b>	Всего листов раздела <b>4.2</b> : ____	Всего разделов: ____	Всего листов выписки: ____
<b>03.09.2020 № 99/2020/346137220</b>			
Кадастровый номер:		<b>33:05:000000:355</b>	

Номер точки	Координаты, м		Описание закрепления на местности	Средняя квадратическая погрешность определения координат характерных точек границы части земельного участка, м
	X	Y		
1	2	3	4	5
655	183613.77	221975.33	данные отсутствуют	данные отсутствуют
656	183626.5	221979.15	данные отсутствуют	данные отсутствуют
657	183649.73	221960.47	данные отсутствуют	данные отсутствуют
658	183685.08	221971.51	данные отсутствуют	данные отсутствуют
659	183695.26	221956.23	данные отсутствуют	данные отсутствуют
660	183655.79	221937.13	данные отсутствуют	данные отсутствуют
661	183650.7	221920.57	данные отсутствуют	данные отсутствуют
662	183669.27	221908.07	данные отсутствуют	данные отсутствуют
663	183749.45	221894.27	данные отсутствуют	данные отсутствуют
664	183735.96	221926.65	данные отсутствуют	данные отсутствуют
665	183750.01	221944.77	данные отсутствуют	данные отсутствуют
666	183810.37	221893.19	данные отсутствуют	данные отсутствуют
667	183827.74	221892.9	данные отсутствуют	данные отсутствуют
668	183817.5	221961.32	данные отсутствуют	данные отсутствуют
669	183886.49	221939.99	данные отсутствуют	данные отсутствуют
670	183849.33	222028.12	данные отсутствуют	данные отсутствуют
671	183881.16	222017.35	данные отсутствуют	данные отсутствуют

Государственный регистратор		ФГИС ЕГРН
полное наименование должности	подпись	инициалы, фамилия

М.П.

**Выписка из Единого государственного реестра недвижимости об объекте недвижимости**  
**Сведения о частях земельного участка**

<b>Земельный участок</b>			
(вид объекта недвижимости)			
Лист № ____ Раздела <b>4.2</b>	Всего листов раздела <b>4.2</b> : ____	Всего разделов: ____	Всего листов выписки: ____
<b>03.09.2020 № 99/2020/346137220</b>			
Кадастровый номер:		<b>33:05:000000:355</b>	

Номер точки	Координаты, м		Описание закрепления на местности	Средняя квадратическая погрешность определения координат характерных точек границы части земельного участка, м
	X	Y		
1	2	3	4	5
672	183912.32	221979.88	данные отсутствуют	данные отсутствуют
673	183930.42	221997.03	данные отсутствуют	данные отсутствуют
674	183949.92	221986.79	данные отсутствуют	данные отсутствуют
675	184475.78	222595.44	данные отсутствуют	данные отсутствуют
676	184491.06	222656.56	данные отсутствуют	данные отсутствуют
677	184421.45	222736.59	данные отсутствуют	данные отсутствуют
678	184403.15	222721.7	данные отсутствуют	данные отсутствуют
679	184362.46	222657.83	данные отсутствуют	данные отсутствуют
680	184361.18	222640.01	данные отсутствуют	данные отсутствуют
681	184400.65	222583.98	данные отсутствуют	данные отсутствуют
682	184446.49	222601.81	данные отсутствуют	данные отсутствуют
683	184464.32	222601.81	данные отсутствуют	данные отсутствуют
684	190145.98	228934.99	данные отсутствуют	10
684	190145.98	228934.99	данные отсутствуют	данные отсутствуют
685	190074.37	228851.32	данные отсутствуют	10
685	190074.37	228851.32	данные отсутствуют	данные отсутствуют
686	190069.24	228812.85	данные отсутствуют	10

Государственный регистратор		ФГИС ЕГРН
полное наименование должности	подпись	инициалы, фамилия

М.П.

**Выписка из Единого государственного реестра недвижимости об объекте недвижимости**  
**Сведения о частях земельного участка**

<b>Земельный участок</b>			
<small>(вид объекта недвижимости)</small>			
Лист № ____ Раздела <b>4.2</b>	Всего листов раздела <b>4.2</b> : ____	Всего разделов: ____	Всего листов выписки: ____
<b>03.09.2020 № 99/2020/346137220</b>			
Кадастровый номер:		<b>33:05:000000:355</b>	

Номер точки	Координаты, м		Описание закрепления на местности	Средняя квадратическая погрешность определения координат характерных точек границы части земельного участка, м
	X	Y		
1	2	3	4	5
687	190085.19	228789.03	данные отсутствуют	10
688	190677.13	230341.55	данные отсутствуют	данные отсутствуют
689	190718.17	230346.68	данные отсутствуют	данные отсутствуют
690	190741.26	230482.63	данные отсутствуют	данные отсутствуют
691	190746.92	230551.83	данные отсутствуют	данные отсутствуют
692	190500.9	230449.34	данные отсутствуют	данные отсутствуют
696	190359.08	230372.33	данные отсутствуют	данные отсутствуют
697	190377.03	230318.47	данные отсутствуют	данные отсутствуют
698	190411.93	230325.45	данные отсутствуют	данные отсутствуют
699	190500.15	230233.83	данные отсутствуют	данные отсутствуют
700	190600.18	230241.52	данные отсутствуют	данные отсутствуют
701	190630.96	230426.2	данные отсутствуют	данные отсутствуют
702	190679.7	230421.07	данные отсутствуют	данные отсутствуют
826	184542.02	230958.06	данные отсутствуют	данные отсутствуют
826	184542.02	230958.06	данные отсутствуют	данные отсутствуют
827	184443.03	230982.62	данные отсутствуют	данные отсутствуют
827	184443.03	230982.62	данные отсутствуют	данные отсутствуют

Государственный регистратор		ФГИС ЕГРН
полное наименование должности	подпись	инициалы, фамилия

М.П.

**Выписка из Единого государственного реестра недвижимости об объекте недвижимости**  
**Сведения о частях земельного участка**

<b>Земельный участок</b>			
<small>(вид объекта недвижимости)</small>			
Лист № ____ Раздела <b>4.2</b>	Всего листов раздела <b>4.2</b> : ____	Всего разделов: ____	Всего листов выписки: ____
<b>03.09.2020 № 99/2020/346137220</b>			
Кадастровый номер:		<b>33:05:000000:355</b>	

Номер точки	Координаты, м		Описание закрепления на местности	Средняя квадратическая погрешность определения координат характерных точек границы части земельного участка, м
	X	Y		
1	2	3	4	5
1002	192172.7	211578.58	данные отсутствуют	данные отсутствуют
1003	192147.23	211623.15	данные отсутствуют	данные отсутствуют
1003	192147.23	211623.15	данные отсутствуют	данные отсутствуют
1004	192143.41	211642.25	данные отсутствуют	данные отсутствуют
1004	192143.41	211642.25	данные отсутствуют	данные отсутствуют
1005	192161.24	211651.16	данные отсутствуют	данные отсутствуют
1005	192161.24	211651.16	данные отсутствуют	данные отсутствуют
1006	192162.51	211665.17	данные отсутствуют	данные отсутствуют
1006	192162.51	211665.17	данные отсутствуют	данные отсутствуют
1007	192143.41	211679.17	данные отсутствуют	данные отсутствуют
1014	192123.04	211586.22	данные отсутствуют	данные отсутствуют
1014	192123.04	211586.22	данные отсутствуют	данные отсутствуют
1015	192126.86	211572.21	данные отсутствуют	данные отсутствуют
1016	192125.58	211555.66	данные отсутствуют	данные отсутствуют
1016	192125.58	211555.66	данные отсутствуют	данные отсутствуют
1017	192102.67	211525.1	данные отсутствуют	данные отсутствуют
1017	192102.67	211525.1	данные отсутствуют	данные отсутствуют

Государственный регистратор		ФГИС ЕГРН
полное наименование должности	подпись	инициалы, фамилия

М.П.

**Выписка из Единого государственного реестра недвижимости об объекте недвижимости**  
**Сведения о частях земельного участка**

<b>Земельный участок</b>			
<small>(вид объекта недвижимости)</small>			
Лист № ____ Раздела <u>4.2</u>	Всего листов раздела <u>4.2</u> : ____	Всего разделов: ____	Всего листов выписки: ____
<b>03.09.2020 № 99/2020/346137220</b>			
Кадастровый номер:		<b>33:05:000000:355</b>	

Номер точки	Координаты, м		Описание закрепления на местности	Средняя квадратическая погрешность определения координат характерных точек границы части земельного участка, м
	X	Y		
1	2	3	4	5
1018	192088.66	211488.17	данные отсутствуют	данные отсутствуют
1018	192088.66	211488.17	данные отсутствуют	данные отсутствуют
1019	192089.93	211462.71	данные отсутствуют	данные отсутствуют
1020	192091.21	211452.52	данные отсутствуют	данные отсутствуют
1021	192095.03	211446.15	данные отсутствуют	данные отсутствуют
1022	192098.85	211442.33	данные отсутствуют	данные отсутствуют
1025	192126.86	211491.99	данные отсутствуют	данные отсутствуют
1026	192138.32	211499.63	данные отсутствуют	данные отсутствуют
1027	192147.23	211500.91	данные отсутствуют	данные отсутствуют
1038	192144.19	211542.18	данные отсутствуют	данные отсутствуют
1039	192142.27	211543.29	данные отсутствуют	данные отсутствуют
1040	192140.31	211541.71	данные отсутствуют	данные отсутствуют
1041	192142.22	211540.05	данные отсутствуют	данные отсутствуют
1062	186499	211325.19	данные отсутствуют	данные отсутствуют
1063	186512.96	211310.28	данные отсутствуют	данные отсутствуют
1073	185441.86	214614.67	данные отсутствуют	данные отсутствуют
1088	185036.06	213973.76	данные отсутствуют	данные отсутствуют

Государственный регистратор		ФГИС ЕГРН
полное наименование должности	подпись	инициалы, фамилия

М.П.



**Выписка из Единого государственного реестра недвижимости об объекте недвижимости**  
**Сведения о частях земельного участка**

<b>Земельный участок</b>			
<small>(вид объекта недвижимости)</small>			
Лист № ____ Раздела <b>4.2</b>	Всего листов раздела <b>4.2</b> : ____	Всего разделов: ____	Всего листов выписки: ____
<b>03.09.2020 № 99/2020/346137220</b>			
Кадастровый номер:		<b>33:05:000000:355</b>	

Номер точки	Координаты, м		Описание закрепления на местности	Средняя квадратическая погрешность определения координат характерных точек границы части земельного участка, м
	X	Y		
1	2	3	4	5
1089	184923.02	214005.84	данные отсутствуют	данные отсутствуют
1090	184916.21	214003.74	данные отсутствуют	данные отсутствуют
1091	184943.55	213970.63	данные отсутствуют	данные отсутствуют
1092	184985.54	213965.69	данные отсутствуют	данные отсутствуют
1093	185025.06	213903.94	данные отсутствуют	данные отсутствуют
1094	185829.3	221244.77	данные отсутствуют	данные отсутствуют
1094	185829.3	221244.77	данные отсутствуют	данные отсутствуют
1094	185829.3	221244.77	данные отсутствуют	данные отсутствуют
1094	185829.3	221244.77	данные отсутствуют	данные отсутствуют
1095	185839.5	221272.63	данные отсутствуют	данные отсутствуют
1095	185839.5	221272.63	данные отсутствуют	данные отсутствуют
1095	185839.5	221272.63	данные отсутствуют	данные отсутствуют
1095	185839.5	221272.63	данные отсутствуют	данные отсутствуют
1096	185749.58	221250.76	данные отсутствуют	данные отсутствуют
1096	185749.58	221250.76	данные отсутствуют	данные отсутствуют
1096	185749.58	221250.76	данные отсутствуют	данные отсутствуют
1096	185749.58	221250.76	данные отсутствуют	данные отсутствуют

Государственный регистратор		ФГИС ЕГРН
полное наименование должности	подпись	инициалы, фамилия

М.П.

**Выписка из Единого государственного реестра недвижимости об объекте недвижимости**  
**Сведения о частях земельного участка**

<b>Земельный участок</b>			
<small>(вид объекта недвижимости)</small>			
Лист № ____ Раздела <b>4.2</b>	Всего листов раздела <b>4.2</b> : ____	Всего разделов: ____	Всего листов выписки: ____
<b>03.09.2020 № 99/2020/346137220</b>			
Кадастровый номер:		<b>33:05:000000:355</b>	

Номер точки	Координаты, м		Описание закрепления на местности	Средняя квадратическая погрешность определения координат характерных точек границы части земельного участка, м
	X	Y		
1	2	3	4	5
1097	185739.88	221234.58	данные отсутствуют	данные отсутствуют
1097	185739.88	221234.58	данные отсутствуют	данные отсутствуют
1097	185739.88	221234.58	данные отсутствуют	данные отсутствуют
1097	185739.88	221234.58	данные отсутствуют	данные отсутствуют
1098	185760.62	221222.79	данные отсутствуют	данные отсутствуют
1098	185760.62	221222.79	данные отсутствуют	данные отсутствуют
1098	185760.62	221222.79	данные отсутствуют	данные отсутствуют
1098	185760.62	221222.79	данные отсутствуют	данные отсутствуют
1099	185241.3	221675.29	данные отсутствуют	данные отсутствуют
1100	185225.25	221682.46	данные отсутствуют	данные отсутствуют
1101	185176.55	221695.82	данные отсутствуют	данные отсутствуют
1102	185153.16	221743.27	данные отсутствуют	данные отсутствуют
1103	185176.32	221768.71	данные отсутствуют	данные отсутствуют
1104	185169.2	221816.31	данные отсутствуют	данные отсутствуют
1105	185114.51	221786.15	данные отсутствуют	данные отсутствуют
1106	185123.19	221745.42	данные отсутствуют	данные отсутствуют
1107	185139.15	221700.75	данные отсутствуют	данные отсутствуют

Государственный регистратор		ФГИС ЕГРН
полное наименование должности	подпись	инициалы, фамилия

М.П.

**Выписка из Единого государственного реестра недвижимости об объекте недвижимости**  
**Сведения о частях земельного участка**

<b>Земельный участок</b>			
<small>(вид объекта недвижимости)</small>			
Лист № ____ Раздела <u>4.2</u>	Всего листов раздела <u>4.2</u> : ____	Всего разделов: ____	Всего листов выписки: ____
<b>03.09.2020 № 99/2020/346137220</b>			
Кадастровый номер:		<b>33:05:000000:355</b>	

Номер точки	Координаты, м		Описание закрепления на местности	Средняя квадратическая погрешность определения координат характерных точек границы части земельного участка, м
	X	Y		
1	2	3	4	5
1108	185163.61	221648.63	данные отсутствуют	данные отсутствуют
1109	185168.5	221624.02	данные отсутствуют	данные отсутствуют
1110	185648.3	222119.44	данные отсутствуют	данные отсутствуют
1110	185648.3	222119.44	данные отсутствуют	данные отсутствуют
1110	185648.3	222119.44	данные отсутствуют	данные отсутствуют
1111	185670.31	222152.45	данные отсутствуют	данные отсутствуют
1111	185670.31	222152.45	данные отсутствуют	данные отсутствуют
1111	185670.31	222152.45	данные отсутствуют	данные отсутствуют
1112	185722.57	222152.45	данные отсутствуют	данные отсутствуют
1112	185722.57	222152.45	данные отсутствуют	данные отсутствуют
1112	185722.57	222152.45	данные отсутствуют	данные отсутствуют
1113	185744.58	222189.58	данные отсутствуют	данные отсутствуют
1113	185744.58	222189.58	данные отсутствуют	данные отсутствуют
1113	185744.58	222189.58	данные отсутствуют	данные отсутствуют
1114	185679.94	222339.5	данные отсутствуют	данные отсутствуют
1114	185679.94	222339.5	данные отсутствуют	данные отсутствуют
1114	185679.94	222339.5	данные отсутствуют	данные отсутствуют

Государственный регистратор		ФГИС ЕГРН
полное наименование должности	подпись	инициалы, фамилия

М.П.

**Выписка из Единого государственного реестра недвижимости об объекте недвижимости**  
**Сведения о частях земельного участка**

<b>Земельный участок</b>			
<small>(вид объекта недвижимости)</small>			
Лист № ____ Раздела <b>4.2</b>	Всего листов раздела <b>4.2</b> : ____	Всего разделов: ____	Всего листов выписки: ____
<b>03.09.2020 № 99/2020/346137220</b>			
Кадастровый номер:		<b>33:05:000000:355</b>	

Номер точки	Координаты, м		Описание закрепления на местности	Средняя квадратическая погрешность определения координат характерных точек границы части земельного участка, м
	X	Y		
1	2	3	4	5
1115	185734.95	222415.14	данные отсутствуют	данные отсутствуют
1115	185734.95	222415.14	данные отсутствуют	данные отсутствуют
1115	185734.95	222415.14	данные отсутствуют	данные отсутствуют
1116	185762.46	222488.04	данные отсутствуют	данные отсутствуют
1116	185762.46	222488.04	данные отсутствуют	данные отсутствуют
1116	185762.46	222488.04	данные отсутствуют	данные отсутствуют
1117	185693.69	222526.55	данные отсутствуют	данные отсутствуют
1117	185693.69	222526.55	данные отсутствуют	данные отсутствуют
1117	185693.69	222526.55	данные отсутствуют	данные отсутствуют
1118	185640.05	222617.32	данные отсутствуют	данные отсутствуют
1119	185630.42	222717.73	данные отсутствуют	данные отсутствуют
1120	185609.79	222742.48	данные отсутствуют	данные отсутствуют
1121	185620.79	222591.19	данные отсутствуют	данные отсутствуют
1122	185583.66	222434.4	данные отсутствуют	данные отсутствуют
1123	185532.77	222353.25	данные отсутствуют	данные отсутствуют
1124	185549.27	222338.12	данные отсутствуют	данные отсутствуют
1125	185593.29	222331.24	данные отсутствуют	данные отсутствуют

Государственный регистратор		ФГИС ЕГРН
полное наименование должности	подпись	инициалы, фамилия

М.П.

**Выписка из Единого государственного реестра недвижимости об объекте недвижимости**  
**Сведения о частях земельного участка**

<b>Земельный участок</b>			
(вид объекта недвижимости)			
Лист № ____ Раздела <b>4.2</b>	Всего листов раздела <b>4.2</b> : ____	Всего разделов: ____	Всего листов выписки: ____
<b>03.09.2020 № 99/2020/346137220</b>			
Кадастровый номер:		<b>33:05:000000:355</b>	

Номер точки	Координаты, м		Описание закрепления на местности	Средняя квадратическая погрешность определения координат характерных точек границы части земельного участка, м
	X	Y		
1	2	3	4	5
1126	185657.93	222256.97	данные отсутствуют	данные отсутствуют
1126	185657.93	222256.97	данные отсутствуют	данные отсутствуют
1126	185657.93	222256.97	данные отсутствуют	данные отсутствуют
1127	185613.92	222270.73	данные отсутствуют	данные отсутствуют
1128	185552.03	222306.49	данные отсутствуют	данные отсутствуют
1129	185532.77	222287.23	данные отсутствуют	данные отсутствуют
1130	185541.02	222251.47	данные отсутствуют	данные отсутствуют
1131	185494.26	222228.09	данные отсутствуют	данные отсутствуют
1132	185415.86	222225.34	данные отсутствуют	данные отсутствуют
1133	185350.32	222185.46	данные отсутствуют	данные отсутствуют
1134	185300.39	222153.59	данные отсутствуют	данные отсутствуют
1135	185270.65	222130.22	данные отсутствуют	данные отсутствуют
1136	185029.77	221932.49	данные отсутствуют	данные отсутствуют
1137	185067.89	221911.75	данные отсутствуют	данные отсутствуют
1138	185168.29	222020.41	данные отсутствуют	данные отсутствуют
1139	185206.69	222049.61	данные отсутствуют	данные отсутствуют
1140	185265.95	222094.68	данные отсутствуют	данные отсутствуют

Государственный регистратор		ФГИС ЕГРН
полное наименование должности	подпись	инициалы, фамилия

М.П.

**Выписка из Единого государственного реестра недвижимости об объекте недвижимости**  
**Сведения о частях земельного участка**

<b>Земельный участок</b>			
<small>(вид объекта недвижимости)</small>			
Лист № ____ Раздела <b>4.2</b>	Всего листов раздела <b>4.2</b> : ____	Всего разделов: ____	Всего листов выписки: ____
<b>03.09.2020 № 99/2020/346137220</b>			
Кадастровый номер:		<b>33:05:000000:355</b>	

Номер точки	Координаты, м		Описание закрепления на местности	Средняя квадратическая погрешность определения координат характерных точек границы части земельного участка, м
	X	Y		
1	2	3	4	5
1141	185480.51	222200.58	данные отсутствуют	данные отсутствуют
1142	185608.42	222250.1	данные отсутствуют	данные отсутствуют
1143	185684.06	222239.09	данные отсутствуют	данные отсутствуют
1143	185684.06	222239.09	данные отсутствуют	данные отсутствуют
1143	185684.06	222239.09	данные отсутствуют	данные отсутствуют
1144	185715.7	222173.08	данные отсутствуют	данные отсутствуют
1144	185715.7	222173.08	данные отсутствуют	данные отсутствуют
1144	185715.7	222173.08	данные отсутствуют	данные отсутствуют
1145	185674.43	222186.83	данные отсутствуют	данные отсутствуют
1145	185674.43	222186.83	данные отсутствуют	данные отсутствуют
1145	185674.43	222186.83	данные отсутствуют	данные отсутствуют
1146	185652.43	222212.96	данные отсутствуют	данные отсутствуют
1146	185652.43	222212.96	данные отсутствуют	данные отсутствуют
1146	185652.43	222212.96	данные отсутствуют	данные отсутствуют
1147	185590.54	222218.46	данные отсутствуют	данные отсутствуют
1148	185417.24	222127.69	данные отсутствуют	данные отсутствуют
1149	185418.74	222096.13	данные отсутствуют	данные отсутствуют

Государственный регистратор		ФГИС ЕГРН
полное наименование должности	подпись	инициалы, фамилия

М.П.

**Выписка из Единого государственного реестра недвижимости об объекте недвижимости**  
**Сведения о частях земельного участка**

<b>Земельный участок</b>			
<small>(вид объекта недвижимости)</small>			
Лист № ____ Раздела <b>4.2</b>	Всего листов раздела <b>4.2</b> : ____	Всего разделов: ____	Всего листов выписки: ____
<b>03.09.2020 № 99/2020/346137220</b>			
Кадастровый номер:		<b>33:05:000000:355</b>	

Номер точки	Координаты, м		Описание закрепления на местности	Средняя квадратическая погрешность определения координат характерных точек границы части земельного участка, м
	X	Y		
1	2	3	4	5
1150	185459.87	222107.06	данные отсутствуют	данные отсутствуют
1151	185488.76	222094.68	данные отсутствуют	данные отсутствуют
1152	185554.78	222034.16	данные отсутствуют	данные отсутствуют
1153	185553.4	222122.19	данные отсутствуют	данные отсутствуют
1154	185606.76	222120.64	данные отсутствуют	данные отсутствуют
1155	184284.41	221991.35	данные отсутствуют	данные отсутствуют
1156	184268.06	222051.93	данные отсутствуют	данные отсутствуют
1157	184276.63	222100.52	данные отсутствуют	данные отсутствуют
1158	184238.95	222111.57	данные отсутствуют	данные отсутствуют
1158	184238.95	222111.57	данные отсутствуют	данные отсутствуют
1159	184217.3	222097.57	данные отсутствуют	данные отсутствуют
1159	184217.3	222097.57	данные отсутствуют	данные отсутствуют
1160	184210.94	222081.01	данные отсутствуют	данные отсутствуют
1160	184210.94	222081.01	данные отсутствуют	данные отсутствуют
1161	184216.03	222050.45	данные отсутствуют	данные отсутствуют
1161	184216.03	222050.45	данные отсутствуют	данные отсутствуют
1162	184252.95	222148.5	данные отсутствуют	данные отсутствуют

Государственный регистратор		ФГИС ЕГРН
полное наименование должности	подпись	инициалы, фамилия

М.П.

**Выписка из Единого государственного реестра недвижимости об объекте недвижимости**  
**Сведения о частях земельного участка**

<b>Земельный участок</b>			
<small>(вид объекта недвижимости)</small>			
Лист № ____ Раздела <b>4.2</b>	Всего листов раздела <b>4.2</b> : ____	Всего разделов: ____	Всего листов выписки: ____
<b>03.09.2020 № 99/2020/346137220</b>			
Кадастровый номер:		<b>33:05:000000:355</b>	

Номер точки	Координаты, м		Описание закрепления на местности	Средняя квадратическая погрешность определения координат характерных точек границы части земельного участка, м
	X	Y		
1	2	3	4	5
1163	184241.49	222176.51	данные отсутствуют	данные отсутствуют
1164	184241.49	222214.71	данные отсутствуют	данные отсутствуют
1165	184224.94	222210.89	данные отсутствуют	данные отсутствуют
1165	184224.94	222210.89	данные отсутствуют	данные отсутствуют
1166	184216.03	222209.62	данные отсутствуют	данные отсутствуют
1166	184216.03	222209.62	данные отсутствуют	данные отсутствуют
1167	184203.3	222195.61	данные отсутствуют	данные отсутствуют
1167	184203.3	222195.61	данные отсутствуют	данные отсутствуют
1168	184194.38	222180.33	данные отсутствуют	данные отсутствуют
1168	184194.38	222180.33	данные отсутствуют	данные отсутствуют
1169	184198.2	222162.51	данные отсутствуют	данные отсутствуют
1169	184198.2	222162.51	данные отсутствуют	данные отсутствуют
1170	184216.03	222134.49	данные отсутствуют	данные отсутствуют
1170	184216.03	222134.49	данные отсутствуют	данные отсутствуют
1171	184232.58	222129.4	данные отсутствуют	данные отсутствуют
1171	184232.58	222129.4	данные отсутствуют	данные отсутствуют
1172	184235.66	222262.49	данные отсутствуют	данные отсутствуют

Государственный регистратор		ФГИС ЕГРН
полное наименование должности	подпись	инициалы, фамилия

М.П.



**Выписка из Единого государственного реестра недвижимости об объекте недвижимости**  
**Сведения о частях земельного участка**

<b>Земельный участок</b>			
<small>(вид объекта недвижимости)</small>			
Лист № ____ Раздела <b>4.2</b>	Всего листов раздела <b>4.2</b> : ____	Всего разделов: ____	Всего листов выписки: ____
<b>03.09.2020 № 99/2020/346137220</b>			
Кадастровый номер:		<b>33:05:000000:355</b>	

Номер точки	Координаты, м		Описание закрепления на местности	Средняя квадратическая погрешность определения координат характерных точек границы части земельного участка, м
	X	Y		
1	2	3	4	5
1173	184228.8	222313.47	данные отсутствуют	данные отсутствуют
1174	184214.79	222313.47	данные отсутствуют	данные отсутствуют
1175	184196.96	222304.56	данные отсутствуют	данные отсутствуют
1175	184196.96	222304.56	данные отсутствуют	данные отсутствуют
1176	184177.87	222266.36	данные отсутствуют	данные отсутствуют
1176	184177.87	222266.36	данные отсутствуют	данные отсутствуют
1177	184179.1	222244	данные отсутствуют	данные отсутствуют
1177	184179.1	222244	данные отсутствуют	данные отсутствуют
1178	184184.2	222227.45	данные отсутствуют	данные отсутствуют
1178	184184.2	222227.45	данные отсутствуют	данные отсутствуют
1179	184208.03	222221.52	данные отсутствуют	данные отсутствуют
1179	184208.03	222221.52	данные отсутствуют	данные отсутствуют
1180	184235.67	222262.43	данные отсутствуют	данные отсутствуют
1181	184168.92	221984.24	данные отсутствуют	данные отсутствуют
1182	184170.19	222009.71	данные отсутствуют	данные отсутствуют
1183	184165.1	222024.99	данные отсутствуют	данные отсутствуют
1184	184067.06	222147.23	данные отсутствуют	данные отсутствуют
Государственный регистратор				ФГИС ЕГРН
полное наименование должности			подпись	инициалы, фамилия

М.П.

**Выписка из Единого государственного реестра недвижимости об объекте недвижимости**  
**Сведения о частях земельного участка**

<b>Земельный участок</b>			
<small>(вид объекта недвижимости)</small>			
Лист № ____ Раздела <b>4.2</b>	Всего листов раздела <b>4.2</b> : ____	Всего разделов: ____	Всего листов выписки: ____
<b>03.09.2020 № 99/2020/346137220</b>			
Кадастровый номер:		<b>33:05:000000:355</b>	

Номер точки	Координаты, м		Описание закрепления на местности	Средняя квадратическая погрешность определения координат характерных точек границы части земельного участка, м
	X	Y		
1	2	3	4	5
1185	184050.5	222121.76	данные отсутствуют	данные отсутствуют
1186	184018.67	222151.05	данные отсутствуют	данные отсутствуют
1186	184018.67	222151.05	данные отсутствуют	данные отсутствуют
1187	184005.94	222148.5	данные отсутствуют	данные отсутствуют
1187	184005.94	222148.5	данные отсутствуют	данные отсутствуют
1188	184018.67	222089.93	данные отсутствуют	данные отсутствуют
1188	184018.67	222089.93	данные отсутствуют	данные отсутствуют
1189	184065.12	222022.4	данные отсутствуют	данные отсутствуют
1190	184134.54	222022.44	данные отсутствуют	данные отсутствуют
1191	184457.95	222512.67	данные отсутствуют	данные отсутствуют
1192	184461.77	222548.33	данные отсутствуют	данные отсутствуют
1193	184446.49	222566.15	данные отсутствуют	данные отсутствуют
1194	184401.93	222521.59	данные отсутствуют	данные отсутствуют
1195	184376.46	222530.5	данные отсутствуют	данные отсутствуют
1196	184389.19	222575.07	данные отсутствуют	данные отсутствуют
1197	184370.09	222597.99	данные отсутствуют	данные отсутствуют
1198	184348.45	222610.72	данные отсутствуют	данные отсутствуют

Государственный регистратор		ФГИС ЕГРН
полное наименование должности	подпись	инициалы, фамилия

М.П.

**Выписка из Единого государственного реестра недвижимости об объекте недвижимости**  
**Сведения о частях земельного участка**

<b>Земельный участок</b>			
(вид объекта недвижимости)			
Лист № ____ Раздела <b>4.2</b>	Всего листов раздела <b>4.2</b> : ____	Всего разделов: ____	Всего листов выписки: ____
<b>03.09.2020 № 99/2020/346137220</b>			
Кадастровый номер:		<b>33:05:000000:355</b>	

Номер точки	Координаты, м		Описание закрепления на местности	Средняя квадратическая погрешность определения координат характерных точек границы части земельного участка, м
	X	Y		
1	2	3	4	5
1199	184333.17	222583.98	данные отсутствуют	данные отсутствуют
1200	184345.9	222561.06	данные отсутствуют	данные отсутствуют
1201	184321.71	222536.87	данные отсутствуют	данные отсутствуют
1202	184316.62	222510.13	данные отсутствуют	данные отсутствуют
1203	184278.42	222499.94	данные отсутствуют	данные отсутствуют
1204	184256.77	222513.95	данные отсутствуют	данные отсутствуют
1204	184256.77	222513.95	данные отсутствуют	данные отсутствуют
1205	184236.4	222527.95	данные отсутствуют	данные отсутствуют
1205	184236.4	222527.95	данные отсутствуют	данные отсутствуют
1206	184288.61	222559.79	данные отсутствуют	данные отсутствуют
1207	184272.05	222566.15	данные отсутствуют	данные отсутствуют
1				

## Выписка из Единого государственного реестра недвижимости об объекте недвижимости

## Сведения о характеристиках объекта недвижимости

На основании запроса от 03.09.2020 г., поступившего на рассмотрение 03.09.2020 г., сообщаем, что согласно записям Единого государственного реестра недвижимости:

<b>Земельный участок</b>			
(вид объекта недвижимости)			
Лист № ____ Раздела <b>1</b>	Всего листов раздела <b>1</b> : ____	Всего разделов: ____	Всего листов выписки: ____
<b>03.09.2020.№ 99/2020/346154864</b>			
Кадастровый номер:		<b>33:22:000000:153</b>	

Номер кадастрового квартала:	33:22:000000
Дата присвоения кадастрового номера:	07.05.2009
Ранее присвоенный государственный учетный номер:	данные отсутствуют
Адрес:	обл. Владимирская, г. Владимир, МО город Владимир (городской округ), автодорога Владимир-Мостострой
Площадь:	43855 +/- 73 кв. м
Кадастровая стоимость, руб.:	47842296.6
Кадастровые номера расположенных в пределах земельного участка объектов недвижимости:	33:22:000000:5691
Кадастровые номера объектов недвижимости, из которых образован объект недвижимости:	данные отсутствуют
Кадастровые номера образованных объектов недвижимости:	данные отсутствуют
Сведения о включении объекта недвижимости в состав предприятия как имущественного комплекса:	

Государственный регистратор		ФГИС ЕГРН
полное наименование должности	подпись	инициалы, фамилия

М.П.

**Выписка из Единого государственного реестра недвижимости об объекте недвижимости**  
**Сведения о характеристиках объекта недвижимости**

<b>Земельный участок</b>			
<small>(вид объекта недвижимости)</small>			
Лист № ____ Раздела <b>1</b>	Всего листов раздела <b>1</b> : ____	Всего разделов: ____	Всего листов выписки: ____
<b>03.09.2020.№ 99/2020/346154864</b>			
Кадастровый номер:		<b>33:22:000000:153</b>	

Категория земель:	Земли населённых пунктов
Виды разрешенного использования:	Территориальная автомобильная дорога общего пользования Владимир-Мостострой
Сведения о кадастровом инженерѐ:	данные отсутствуют
Сведения о лесах, водных объектах и об иных природных объектах, расположенных в пределах земельного участка:	данные отсутствуют
Сведения о том, что земельный участок полностью или частично расположен в границах зоны с особыми условиями использования территории или территории объекта культурного наследия	данные отсутствуют
Сведения о том, что земельный участок расположен в границах особой экономической зоны, территории опережающего социально-экономического развития, зоны территориального развития в Российской Федерации, игровой зоны:	данные отсутствуют
Сведения о том, что земельный участок расположен в границах особо охраняемой природной территории, охотничьих угодий, лесничеств, лесопарков:	данные отсутствуют
Сведения о результатах проведения государственного земельного надзора:	данные отсутствуют
Сведения о расположении земельного участка в границах территории, в отношении которой утвержден проект межевания территории:	данные отсутствуют

Государственный регистратор		ФГИС ЕГРН
полное наименование должности	подпись	инициалы, фамилия

М.П.

**Выписка из Единого государственного реестра недвижимости об объекте недвижимости**  
**Сведения о характеристиках объекта недвижимости**

<b>Земельный участок</b>			
(вид объекта недвижимости)			
Лист № ____ Раздела <b>1</b>	Всего листов раздела <b>1</b> : ____	Всего разделов: ____	Всего листов выписки: ____
<b>03.09.2020.№ 99/2020/346154864</b>			
Кадастровый номер:		<b>33:22:000000:153</b>	

Условный номер земельного участка:	данные отсутствуют
Сведения о принятии акта и (или) заключении договора, предусматривающих предоставление в соответствии с земельным законодательством исполнительным органом государственной власти или органом местного самоуправления находящегося в государственной или муниципальной собственности земельного участка для строительства наемного дома социального использования или наемного дома коммерческого использования:	данные отсутствуют
Сведения о том, что земельный участок или земельные участки образованы на основании решения об изъятии земельного участка и (или) расположенного на нем объекта недвижимости для государственных или муниципальных нужд:	данные отсутствуют
Сведения о том, что земельный участок образован из земель или земельного участка, государственная собственность на которые не разграничена:	данные отсутствуют
Сведения о наличии земельного спора о местоположении границ земельных участков:	данные отсутствуют
Статус записи об объекте недвижимости:	Сведения об объекте недвижимости имеют статус "актуальные"
Особые отметки:	Сведения о видах разрешенного использования имеют статус «Актуальные незасвидетельствованные». Право (ограничение права, обременение объекта недвижимости) зарегистрировано на данный объект недвижимости с видами разрешенного использования «Для иных видов жилой застройки».Сведения необходимые для заполнения раздела 3.1 отсутствуют.
Получатель выписки:	Рачкова Елена Сергеевна

Государственный регистратор		ФГИС ЕГРН
полное наименование должности	подпись	инициалы, фамилия

М.П.

Выписка из Единого государственного реестра недвижимости об объекте недвижимости  
Сведения о зарегистрированных правах

<b>Земельный участок</b>			
(вид объекта недвижимости)			
Лист № ____ Раздела <b>2</b>	Всего листов раздела <b>2</b> : ____	Всего разделов: ____	Всего листов выписки: ____
<b>03.09.2020.№ 99/2020/346154864</b>			
Кадастровый номер:		<b>33:22:000000:153</b>	
1.	Правообладатель (правообладатели):	1.1.	Муниципальное образование город Владимир
2.	Вид, номер и дата государственной регистрации права:	2.1.	Собственность, № 33-33-01/060/2010-485 от 01.11.2010
3.	Ограничение прав и обременение объекта недвижимости:	не зарегистрировано	
1.	Правообладатель (правообладатели):	1.2.	Муниципальное казенное учреждение города Владимира 'Благоустройство', ИНН: 3329058955
2.	Вид, номер и дата государственной регистрации права:	2.2.	Постоянное (бессрочное) пользование, № 33-33-01/065/2010-491 от 08.11.2010
3.	Ограничение прав и обременение объекта недвижимости:	не зарегистрировано	
4.	Договоры участия в долевом строительстве:	данные отсутствуют	
5.	Заявленные в судебном порядке права требования:	данные отсутствуют	
6.	Сведения о возражении в отношении зарегистрированного права:	данные отсутствуют	
7.	Сведения о наличии решения об изъятии объекта недвижимости для государственных и муниципальных нужд:	данные отсутствуют	
8.	Сведения о невозможности государственной регистрации без личного участия правообладателя или его законного представителя:		
9.	Правопритязания и сведения о наличии поступивших, но не рассмотренных заявлений о проведении государственной регистрации права (перехода, прекращения права), ограничения права или обременения объекта недвижимости, сделки в отношении объекта недвижимости:	данные отсутствуют	
10.	Сведения об осуществлении государственной регистрации сделки, права, ограничения права без необходимого в силу закона согласия третьего лица, органа:	данные отсутствуют	
11.	Сведения о невозможности государственной регистрации перехода, прекращения, ограничения права на земельный участок из земель сельскохозяйственного назначения:		

Государственный регистратор		ФГИС ЕГРН
полное наименование должности	подпись	инициалы, фамилия

М.П.

Выписка из Единого государственного реестра недвижимости об объекте недвижимости  
**Описание местоположения земельного участка**

<b>Земельный участок</b>			
(вид объекта недвижимости)			
Лист № ____ Раздела <b>3</b>	Всего листов раздела <b>3</b> : ____	Всего разделов: ____	Всего листов выписки: ____
<b>03.09.2020.№ 99/2020/346154864</b>			
Кадастровый номер:		<b>33:22:000000:153</b>	

План (чертеж, схема) земельного участка			
			
Масштаб 1: данные отсутствуют	Условные обозначения:		


Государственный регистратор		ФГИС ЕГРН
полное наименование должности	подпись	инициалы, фамилия

М.П.



Выписка из Единого государственного реестра недвижимости об объекте недвижимости  
**Описание местоположения земельного участка**

<b>Земельный участок</b>			
(вид объекта недвижимости)			
Лист № ____ Раздела <b>3</b>	Всего листов раздела <b>3</b> : ____	Всего разделов: ____	Всего листов выписки: ____
<b>03.09.2020 № 99/2020/346154864</b>			
Кадастровый номер:		<b>33:22:000000:153</b>	

План (чертеж, схема) земельного участка			
			
Масштаб 1: данные отсутствуют	Условные обозначения:		

Государственный регистратор		ФГИС ЕГРН
полное наименование должности	подпись	инициалы, фамилия

М.П.

**Выписка из Единого государственного реестра недвижимости об объекте недвижимости**  
**Описание местоположения земельного участка**

<b>Земельный участок</b>			
(вид объекта недвижимости)			
Лист № ____ Раздела <b>3.2</b>	Всего листов раздела <b>3.2</b> : ____	Всего разделов: ____	Всего листов выписки: ____
<b>03.09.2020.№ 99/2020/346154864</b>			
Кадастровый номер:		<b>33:22:000000:153</b>	

Сведения о характерных точках границы земельного участка				
Система координат Зона №				
Номер точки	Координаты		Описание закрепления на местности	Средняя квадратическая погрешность определения координат характерных точек границ земельного участка, м
	X	Y		
1	2	3	4	5
1	184500.91	219217.5	данные отсутствуют	0.1
2	184519.69	219207.13	данные отсутствуют	0.1
3	184676.46	219207.51	данные отсутствуют	0.1
4	184769.43	219205.91	данные отсутствуют	0.1
5	184780.45	219205.74	данные отсутствуют	0.1
6	184783.04	219206.3	данные отсутствуют	0.1
7	184783.19	219205.63	данные отсутствуют	0.1
8	184847.2	219204.34	данные отсутствуют	0.1
9	185812.92	219189.65	данные отсутствуют	0.1
10	185852.68	219193.18	данные отсутствуют	0.1
11	185934.98	219222.47	данные отсутствуют	0.1
12	186089.42	219229.83	данные отсутствуют	0.1
13	186154.43	219250.34	данные отсутствуют	0.1
14	186201.68	219254.82	данные отсутствуют	0.1
15	186265.19	219255.69	данные отсутствуют	0.1

Государственный регистратор		ФГИС ЕГРН
полное наименование должности	подпись	инициалы, фамилия

М.П.

Выписка из Единого государственного реестра недвижимости об объекте недвижимости  
**Описание местоположения земельного участка**

<b>Земельный участок</b>			
(вид объекта недвижимости)			
Лист № ____ Раздела <b>3.2</b>	Всего листов раздела <b>3.2</b> : ____	Всего разделов: ____	Всего листов выписки: ____
<b>03.09.2020.№ 99/2020/346154864</b>			
Кадастровый номер:		<b>33:22:000000:153</b>	

Сведения о характерных точках границы земельного участка				
Система координат				
Зона №				
Номер точки	Координаты		Описание закрепления на местности	Средняя квадратическая погрешность определения координат характерных точек границ земельного участка, м
	X	Y		
1	2	3	4	5
16	186323.25	219265.59	данные отсутствуют	0.1
17	186389.93	219292.21	данные отсутствуют	0.1
18	186500.27	219334.85	данные отсутствуют	0.1
19	186504.33	219336.33	данные отсутствуют	0.1
20	186559.63	219356.46	данные отсутствуют	0.1
21	186601.13	219370.7	данные отсутствуют	0.1
22	186641.78	219379.47	данные отсутствуют	0.1
23	186593.01	219384.88	данные отсутствуют	0.1
24	186553.64	219373.43	данные отсутствуют	0.1
25	186493.95	219351.7	данные отсутствуют	0.1
26	186383.35	219308.96	данные отсутствуют	0.1
27	186318.34	219283.02	данные отсутствуют	0.1
28	186263.55	219273.67	данные отсутствуют	0.1
29	186200.71	219272.8	данные отсутствуют	0.1
30	186150.83	219268.07	данные отсутствуют	0.1

Государственный регистратор		ФГИС ЕГРН
полное наименование должности	подпись	инициалы, фамилия

М.П.

Выписка из Единого государственного реестра недвижимости об объекте недвижимости  
**Описание местоположения земельного участка**

<b>Земельный участок</b>			
(вид объекта недвижимости)			
Лист № ____ Раздела <b>3.2</b>	Всего листов раздела <b>3.2</b> : ____	Всего разделов: ____	Всего листов выписки: ____
<b>03.09.2020.№ 99/2020/346154864</b>			
Кадастровый номер:		<b>33:22:000000:153</b>	

Сведения о характерных точках границы земельного участка				
Система координат				
Зона №				
Номер точки	Координаты		Описание закрепления на местности	Средняя квадратическая погрешность определения координат характерных точек границ земельного участка, м
	X	Y		
1	2	3	4	5
31	186086.23	219247.7	данные отсутствуют	0.1
32	185931.47	219240.32	данные отсутствуют	0.1
33	185849.11	219210.2	данные отсутствуют	0.1
34	185812.71	219204.58	данные отсутствуют	0.1
35	184877.5	219221.72	данные отсутствуют	0.1
36	184799.9	219223.3	данные отсутствуют	0.1
37	184676.47	219225.51	данные отсутствуют	0.1
38	184523.41	219221.52	данные отсутствуют	0.1
39	184394.04	219294.98	данные отсутствуют	0.1
40	184293.75	219359.49	данные отсутствуют	0.1
41	184175.3	219427.74	данные отсутствуют	0.1
42	184079.56	219413.71	данные отсутствуют	0.1
43	184171.74	219409.02	данные отсутствуют	0.1
44	184284.45	219344.07	данные отсутствуют	0.1
45	184385.62	219281.21	данные отсутствуют	0.1

Государственный регистратор		ФГИС ЕГРН
полное наименование должности	подпись	инициалы, фамилия

М.П.

Выписка из Единого государственного реестра недвижимости об объекте недвижимости  
Сведения о частях земельного участка

<b>Земельный участок</b>			
(вид объекта недвижимости)			
Лист № ____ Раздела <b>4</b>	Всего листов раздела <b>4</b> : ____	Всего разделов: ____	Всего листов выписки: ____
<b>03.09.2020.№ 99/2020/346154864</b>			
Кадастровый номер:		<b>33:22:000000:153</b>	


План (чертеж, схема) части земельного участка		Учетный номер части: <b><u>33:22:000000:153/1</u></b>	
			
Масштаб 1: данные отсутствуют	Условные обозначения:		

Государственный регистратор		ФГИС ЕГРН
полное наименование должности	подпись	инициалы, фамилия

М.П.

Выписка из Единого государственного реестра недвижимости об объекте недвижимости  
Сведения о частях земельного участка

Земельный участок			
(вид объекта недвижимости)			
Лист № ____ Раздела <b>4</b>	Всего листов раздела <b>4</b> : ____	Всего разделов: ____	Всего листов выписки: ____
<b>03.09.2020.№ 99/2020/346154864</b>			
Кадастровый номер:		<b>33:22:000000:153</b>	


План (чертеж, схема) части земельного участка		Учетный номер части: <b>33:22:000000:153/2</b>	
			
Масштаб 1: данные отсутствуют	Условные обозначения:		

Государственный регистратор		ФГИС ЕГРН
полное наименование должности	подпись	инициалы, фамилия

М.П.

Выписка из Единого государственного реестра недвижимости об объекте недвижимости  
Сведения о частях земельного участка

Земельный участок			
(вид объекта недвижимости)			
Лист № ____ Раздела <b>4</b>	Всего листов раздела <b>4</b> : ____	Всего разделов: ____	Всего листов выписки: ____
<b>03.09.2020.№ 99/2020/346154864</b>			
Кадастровый номер:		<b>33:22:000000:153</b>	

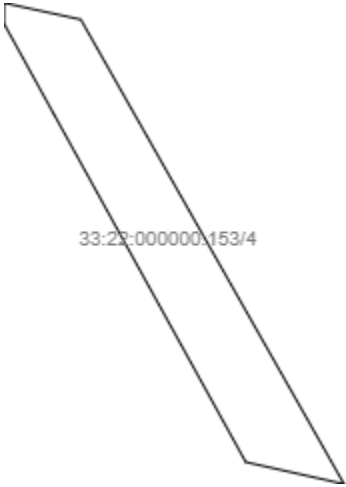
План (чертеж, схема) части земельного участка		Учетный номер части: <b>33:22:000000:153/3</b>	
			
Масштаб 1: данные отсутствуют	Условные обозначения:		

Государственный регистратор		ФГИС ЕГРН
полное наименование должности	подпись	инициалы, фамилия

М.П.

Выписка из Единого государственного реестра недвижимости об объекте недвижимости  
Сведения о частях земельного участка

Земельный участок			
(вид объекта недвижимости)			
Лист № ____ Раздела <b>4</b>	Всего листов раздела <b>4</b> : ____	Всего разделов: ____	Всего листов выписки: ____
<b>03.09.2020.№ 99/2020/346154864</b>			
Кадастровый номер:		<b>33:22:000000:153</b>	

План (чертеж, схема) части земельного участка		Учетный номер части: <b>33:22:000000:153/4</b>	
			
Масштаб 1: данные отсутствуют	Условные обозначения:		

Государственный регистратор		ФГИС ЕГРН
полное наименование должности	подпись	инициалы, фамилия

М.П.



**Выписка из Единого государственного реестра недвижимости об объекте недвижимости  
Сведения о частях земельного участка**

<b>Земельный участок</b>			
(вид объекта недвижимости)			
Лист № ____ Раздела <b>4.1</b>	Всего листов раздела <b>4.1</b> : ____	Всего разделов: ____	Всего листов выписки: ____
<b>03.09.2020.№ 99/2020/346154864</b>			
Кадастровый номер:		<b>33:22:000000:153</b>	

Учетный номер части	Площадь (м <sup>2</sup> )	Содержание ограничения в использовании или ограничения права на объект недвижимости или обременения объекта недвижимости
1	2	3
1	1513	Ограничения прав на земельный участок, предусмотренные статьями 56, 56.1 Земельного кодекса Российской Федерации, 33.00.2.8, Карта (план) Охранная зона воздушной линии электропередачи 500 кВ Владимирская - Радуга № б/н от 04.03.2013
2	838	Ограничения прав на земельный участок, предусмотренные статьями 56, 56.1 Земельного кодекса Российской Федерации, 33.22.2.2, КАРТА (ПЛАН) № б/н от 09.12.2010
3	1678	Ограничения прав на земельный участок, предусмотренные статьями 56, 56.1 Земельного кодекса Российской Федерации, 33.22.2.15, Карта (план) зоны с особыми условиями использования территории № б/н от 17.01.2012
4	1652	Ограничения прав на земельный участок, предусмотренные статьями 56, 56.1 Земельного кодекса Российской Федерации, 33.00.2.7, Карта (план) Охранная зона воздушной линии электропередачи № 2 500 кВ Владимирская – Радуга № б/н от 04.03.2013
данные отсутствуют	весь	Ограничения прав на земельный участок, предусмотренные статьями 56, 56.1 Земельного кодекса Российской Федерации, 33.00.2.103, Карта (план)зоны охраны объекта культурного наследия регионального значения достопримечательного места "Исторический центр города Владимира", 990 год (зона охраняемого природного ландшафта достопримечательного места Р_11 ) № б/н от 23.10.2014

Государственный регистратор		ФГИС ЕГРН
полное наименование должности	подпись	инициалы, фамилия

М.П.

Выписка из Единого государственного реестра недвижимости об объекте недвижимости  
Сведения о частях земельного участка

<b>Земельный участок</b>				
(вид объекта недвижимости)				
Лист № ____ Раздела <b>4.2</b>		Всего листов раздела <b>4.2</b> : ____		Всего разделов: ____
Всего листов выписки: ____				
<b>03.09.2020.№ 99/2020/346154864</b>				
Кадастровый номер:			<b>33:22:000000:153</b>	
Сведения о характерных точках границы части (частей) земельного участка				
Учетный номер части: 1				
Система координат: МСК-33				
Зона №				
Номер точки	Координаты, м		Описание закрепления на местности	Средняя квадратическая погрешность определения координат характерных точек границы части земельного участка, м
	X	Y		
1	2	3	4	5
3	184676.46	219207.51	данные отсутствуют	0.1
37	184676.47	219225.51	данные отсутствуют	0.1
46	184717.21	219224.78	данные отсутствуют	данные отсутствуют
46	184717.21	219224.78	данные отсутствуют	данные отсутствуют
47	184721.08	219206.74	данные отсутствуют	данные отсутствуют
48	184635.77	219207.41	данные отсутствуют	данные отсутствуют
49	184632.01	219224.35	данные отсутствуют	данные отсутствуют

Государственный регистратор		ФГИС ЕГРН
полное наименование должности	подпись	инициалы, фамилия

М.П.

Выписка из Единого государственного реестра недвижимости об объекте недвижимости  
Сведения о частях земельного участка

<b>Земельный участок</b>				
(вид объекта недвижимости)				
Лист № ____ Раздела <b>4.2</b>		Всего листов раздела <b>4.2</b> : ____		Всего разделов: ____
Всего листов выписки: ____				
<b>03.09.2020.№ 99/2020/346154864</b>				
Кадастровый номер:			<b>33:22:000000:153</b>	
Сведения о характерных точках границы части (частей) земельного участка				
Учетный номер части: 2				
Система координат: МСК-33				
Зона №				
Номер точки	Координаты, м		Описание закрепления на местности	Средняя квадратическая погрешность определения координат характерных точек границы части земельного участка, м
	X	Y		
1	2	3	4	5
4	184769.43	219205.91	данные отсутствуют	0.1
5	184780.45	219205.74	данные отсутствуют	0.1
6	184783.04	219206.3	данные отсутствуют	0.1
7	184783.19	219205.63	данные отсутствуют	0.1
36	184799.9	219223.3	данные отсутствуют	0.1
50	184804.29	219209.44	данные отсутствуют	данные отсутствуют
50	184804.29	219209.44	данные отсутствуют	данные отсутствуют
51	184805.22	219205.19	данные отсутствуют	данные отсутствуют
52	184758.46	219206.1	данные отсутствуют	данные отсутствуют
53	184754.57	219224.11	данные отсутствуют	данные отсутствуют
54	184801.3	219223.27	данные отсутствуют	данные отсутствуют

Государственный регистратор		ФГИС ЕГРН
полное наименование должности	подпись	инициалы, фамилия

М.П.

Выписка из Единого государственного реестра недвижимости об объекте недвижимости  
Сведения о частях земельного участка

<b>Земельный участок</b>				
(вид объекта недвижимости)				
Лист № ____ Раздела <b>4.2</b>		Всего листов раздела <b>4.2</b> : ____		Всего разделов: ____
Всего листов выписки: ____				
<b>03.09.2020.№ 99/2020/346154864</b>				
Кадастровый номер:			<b>33:22:000000:153</b>	
Сведения о характерных точках границы части (частей) земельного участка				
Учетный номер части: 3				
Система координат: МСК-33				
Зона №				
Номер точки	Координаты, м		Описание закрепления на местности	Средняя квадратическая погрешность определения координат характерных точек границы части земельного участка, м
	X	Y		
1	2	3	4	5
5	184780.45	219205.74	данные отсутствуют	0.1
6	184783.04	219206.3	данные отсутствуют	0.1
7	184783.19	219205.63	данные отсутствуют	0.1
8	184847.2	219204.34	данные отсутствуют	0.1
35	184877.5	219221.72	данные отсутствуют	0.1
55	184894.76	219221.4	данные отсутствуют	данные отсутствуют
55	184894.76	219221.4	данные отсутствуют	данные отсутствуют
56	184866.18	219204.05	данные отсутствуют	данные отсутствуют
57	184773.19	219205.85	данные отсутствуют	данные отсутствуют
58	184772.83	219206.48	данные отсутствуют	0.05
59	184790.08	219216.33	данные отсутствуют	0.05
60	184802.27	219223.25	данные отсутствуют	данные отсутствуют

Государственный регистратор		ФГИС ЕГРН
полное наименование должности	подпись	инициалы, фамилия

М.П.

Выписка из Единого государственного реестра недвижимости об объекте недвижимости  
Сведения о частях земельного участка

<b>Земельный участок</b>				
(вид объекта недвижимости)				
Лист № ____ Раздела <b>4.2</b>		Всего листов раздела <b>4.2</b> : ____		Всего разделов: ____
Всего листов выписки: ____				
<b>03.09.2020.№ 99/2020/346154864</b>				
Кадастровый номер:			<b>33:22:000000:153</b>	
Сведения о характерных точках границы части (частей) земельного участка				
Учетный номер части: 4				
Система координат: МСК-33				
Зона №				
Номер точки	Координаты, м		Описание закрепления на местности	Средняя квадратическая погрешность определения координат характерных точек границы части земельного участка, м
	X	Y		
1	2	3	4	5
1	184500.91	219217.5	данные отсутствуют	0.1
2	184519.69	219207.13	данные отсутствуют	0.1
61	184523.98	219207.14	данные отсутствуют	данные отсутствуют
61	184523.98	219207.14	данные отсутствуют	данные отсутствуют
62	184428.46	219257.54	данные отсутствуют	данные отсутствуют
63	184423.91	219278.02	данные отсутствуют	данные отсутствуют
64	184520.54	219223.15	данные отсутствуют	данные отсутствуют

Государственный регистратор		ФГИС ЕГРН
полное наименование должности	подпись	инициалы, фамилия

М.П.

## Выписка из Единого государственного реестра недвижимости об объекте недвижимости

## Сведения о характеристиках объекта недвижимости

На основании запроса от 03.09.2020 г., поступившего на рассмотрение 03.09.2020 г., сообщаем, что согласно записям Единого государственного реестра недвижимости:

<b>Земельный участок</b>			
(вид объекта недвижимости)			
Лист № ____ Раздела <b>1</b>	Всего листов раздела <b>1</b> : ____	Всего разделов: ____	Всего листов выписки: ____
<b>03.09.2020. № 99/2020/346138873</b>			
Кадастровый номер:		<b>33:22:000000:193</b>	

Номер кадастрового квартала:	33:22:000000
Дата присвоения кадастрового номера:	17.06.2010
Ранее присвоенный государственный учетный номер:	данные отсутствуют
Адрес:	Владимирская обл, г Владимир, федеральная автомобильная дорога общего пользования М-7 "Южный обход г. Владимира"
Площадь:	192192 +/- 153 кв. м
Кадастровая стоимость, руб.:	209666096.64
Кадастровые номера расположенных в пределах земельного участка объектов недвижимости:	33:00:000000:70
Кадастровые номера объектов недвижимости, из которых образован объект недвижимости:	данные отсутствуют
Кадастровые номера образованных объектов недвижимости:	данные отсутствуют
Сведения о включении объекта недвижимости в состав предприятия как имущественного комплекса:	

Государственный регистратор		ФГИС ЕГРН
полное наименование должности	подпись	инициалы, фамилия

М.П.

**Выписка из Единого государственного реестра недвижимости об объекте недвижимости**  
**Сведения о характеристиках объекта недвижимости**

<b>Земельный участок</b>			
(вид объекта недвижимости)			
Лист № ____ Раздела <b>1</b>	Всего листов раздела <b>1</b> : ____	Всего разделов: ____	Всего листов выписки: ____
<b>03.09.2020.№ 99/2020/346138873</b>			
Кадастровый номер:		<b>33:22:000000:193</b>	

Категория земель:	Земли населённых пунктов
Виды разрешенного использования:	Полоса отвода федеральной автомобильной дороги общего пользования М-7 «Южный обход г. Владимира»;
Сведения о кадастровом инженерѐ:	данные отсутствуют
Сведения о лесах, водных объектах и об иных природных объектах, расположенных в пределах земельного участка:	данные отсутствуют
Сведения о том, что земельный участок полностью или частично расположен в границах зоны с особыми условиями использования территории или территории объекта культурного наследия	данные отсутствуют
Сведения о том, что земельный участок расположен в границах особой экономической зоны, территории опережающего социально-экономического развития, зоны территориального развития в Российской Федерации, игровой зоны:	данные отсутствуют
Сведения о том, что земельный участок расположен в границах особо охраняемой природной территории, охотничьих угодий, лесничеств, лесопарков:	данные отсутствуют
Сведения о результатах проведения государственного земельного надзора:	данные отсутствуют
Сведения о расположении земельного участка в границах территории, в отношении которой утвержден проект межевания территории:	данные отсутствуют

Государственный регистратор		ФГИС ЕГРН
полное наименование должности	подпись	инициалы, фамилия

М.П.

Выписка из Единого государственного реестра недвижимости об объекте недвижимости  
**Сведения о характеристиках объекта недвижимости**

<b>Земельный участок</b>			
(вид объекта недвижимости)			
Лист № ____ Раздела <b>1</b>	Всего листов раздела <b>1</b> : ____	Всего разделов: ____	Всего листов выписки: ____
<b>03.09.2020.№ 99/2020/346138873</b>			
Кадастровый номер:		<b>33:22:000000:193</b>	

Условный номер земельного участка:	данные отсутствуют
Сведения о принятии акта и (или) заключении договора, предусматривающих предоставление в соответствии с земельным законодательством исполнительным органом государственной власти или органом местного самоуправления находящегося в государственной или муниципальной собственности земельного участка для строительства наемного дома социального использования или наемного дома коммерческого использования:	данные отсутствуют
Сведения о том, что земельный участок или земельные участки образованы на основании решения об изъятии земельного участка и (или) расположенного на нем объекта недвижимости для государственных или муниципальных нужд:	данные отсутствуют
Сведения о том, что земельный участок образован из земель или земельного участка, государственная собственность на которые не разграничена:	данные отсутствуют
Сведения о наличии земельного спора о местоположении границ земельных участков:	данные отсутствуют
Статус записи об объекте недвижимости:	Сведения об объекте недвижимости имеют статус "актуальные"
Особые отметки:	Сведения о видах разрешенного использования имеют статус «Актуальные незасвидетельствованные». Право (ограничение права, обременение объекта недвижимости) зарегистрировано на данный объект недвижимости с видами разрешенного использования «Для иных видов жилой застройки».Сведения необходимые для заполнения раздела 3.1 отсутствуют.
Получатель выписки:	Рачкова Елена Сергеевна

Государственный регистратор		ФГИС ЕГРН
полное наименование должности	подпись	инициалы, фамилия

М.П.



Выписка из Единого государственного реестра недвижимости об объекте недвижимости  
Сведения о зарегистрированных правах

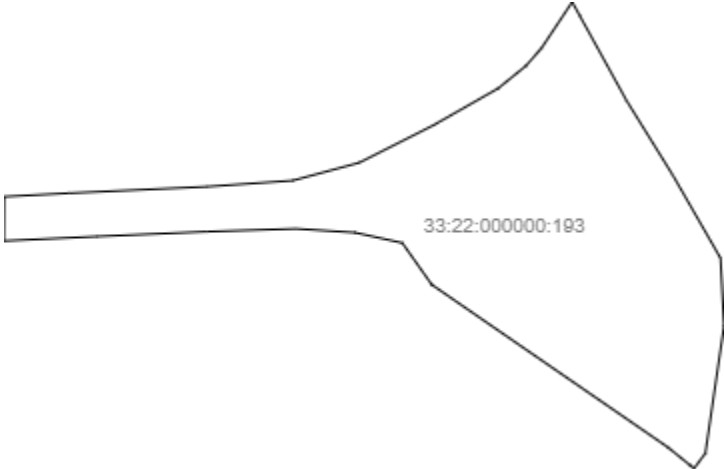
<b>Земельный участок</b>			
(вид объекта недвижимости)			
Лист № ____ Раздела <b>2</b>	Всего листов раздела <b>2</b> : ____	Всего разделов: ____	Всего листов выписки: ____
<b>03.09.2020.№ 99/2020/346138873</b>			
Кадастровый номер:		<b>33:22:000000:193</b>	
1.	Правообладатель (правообладатели):	1.1.	Федеральное казенное учреждение "Управление автомобильной магистрали Москва-Нижний Новгород Федерального дорожного агентства", ИНН: 5031035549
2.	Вид, номер и дата государственной регистрации права:	2.1.	Постоянное (бессрочное) пользование, № 33-33-01/011/2011-659 от 07.04.2011
3.	Ограничение прав и обременение объекта недвижимости:	не зарегистрировано	
1.	Правообладатель (правообладатели):	1.2.	Российская Федерация
2.	Вид, номер и дата государственной регистрации права:	2.2.	Собственность, № 33-33-01/019/2011-393 от 10.06.2011
3.	Ограничение прав и обременение объекта недвижимости:	не зарегистрировано	
4.	Договоры участия в долевом строительстве:	данные отсутствуют	
5.	Заявленные в судебном порядке права требования:	данные отсутствуют	
6.	Сведения о возражении в отношении зарегистрированного права:	данные отсутствуют	
7.	Сведения о наличии решения об изъятии объекта недвижимости для государственных и муниципальных нужд:	данные отсутствуют	
8.	Сведения о невозможности государственной регистрации без личного участия правообладателя или его законного представителя:		
9.	Правопритязания и сведения о наличии поступивших, но не рассмотренных заявлений о проведении государственной регистрации права (перехода, прекращения права), ограничения права или обременения объекта недвижимости, сделки в отношении объекта недвижимости:	данные отсутствуют	
10.	Сведения об осуществлении государственной регистрации сделки, права, ограничения права без необходимого в силу закона согласия третьего лица, органа:	данные отсутствуют	
11.	Сведения о невозможности государственной регистрации перехода, прекращения, ограничения права на земельный участок из земель сельскохозяйственного назначения:		

Государственный регистратор		ФГИС ЕГРН
полное наименование должности	подпись	инициалы, фамилия

М.П.

Выписка из Единого государственного реестра недвижимости об объекте недвижимости  
**Описание местоположения земельного участка**

<b>Земельный участок</b>			
(вид объекта недвижимости)			
Лист № ____ Раздела <b>3</b>	Всего листов раздела <b>3</b> : ____	Всего разделов: ____	Всего листов выписки: ____
<b>03.09.2020.№ 99/2020/346138873</b>			
Кадастровый номер:		<b>33:22:000000:193</b>	

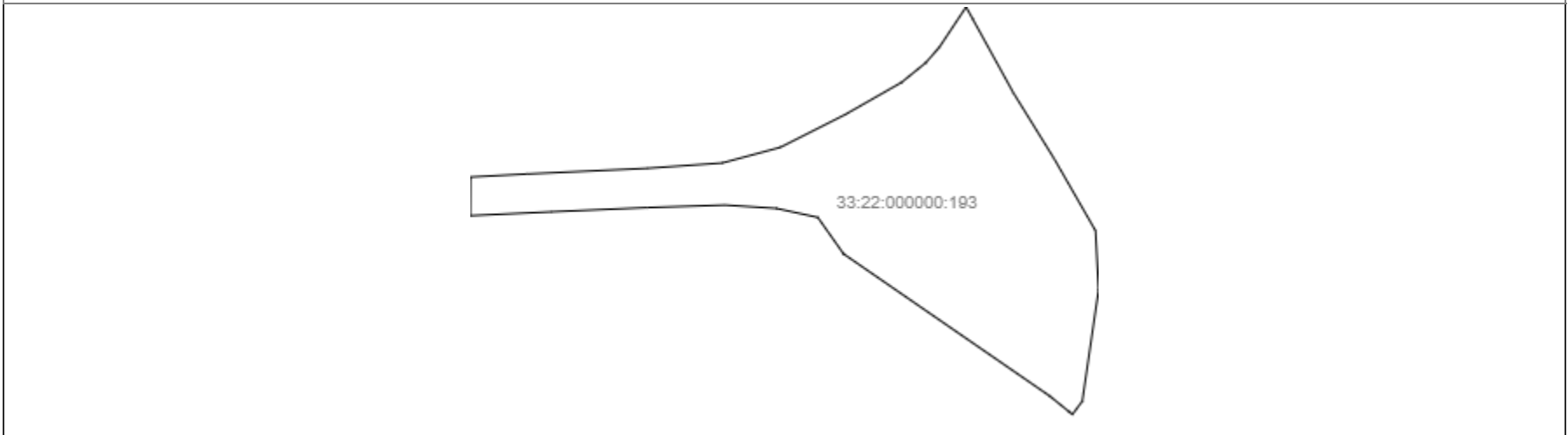
План (чертеж, схема) земельного участка			
			
Масштаб 1: данные отсутствуют	Условные обозначения:		

Государственный регистратор		ФГИС ЕГРН
полное наименование должности	подпись	инициалы, фамилия

М.П.

Выписка из Единого государственного реестра недвижимости об объекте недвижимости  
**Описание местоположения земельного участка**

<b>Земельный участок</b>			
(вид объекта недвижимости)			
Лист № ____ Раздела <b>3</b>	Всего листов раздела <b>3</b> : ____	Всего разделов: ____	Всего листов выписки: ____
<b>03.09.2020 № 99/2020/346138873</b>			
Кадастровый номер:		<b>33:22:000000:193</b>	

План (чертеж, схема) земельного участка			
			
Масштаб 1: данные отсутствуют	Условные обозначения:		

Государственный регистратор		ФГИС ЕГРН
полное наименование должности	подпись	инициалы, фамилия

М.П.

**Выписка из Единого государственного реестра недвижимости об объекте недвижимости**  
**Описание местоположения земельного участка**

<b>Земельный участок</b>			
(вид объекта недвижимости)			
Лист № ____ Раздела <b>3.2</b>	Всего листов раздела <b>3.2</b> : ____	Всего разделов: ____	Всего листов выписки: ____
<b>03.09.2020.№ 99/2020/346138873</b>			
Кадастровый номер:		<b>33:22:000000:193</b>	

Сведения о характерных точках границы земельного участка				
Система координат Зона №				
Номер точки	Координаты		Описание закрепления на местности	Средняя квадратическая погрешность определения координат характерных точек границ земельного участка, м
	X	Y		
1	2	3	4	5
1	184195.21	218433.81	данные отсутствуют	0.1
2	184250.55	218434.04	данные отсутствуют	0.1
3	184255.29	218434.03	данные отсутствуют	0.1
4	184260.07	218522.72	данные отсутствуют	0.1
5	184268.83	218709.25	данные отсутствуют	0.1
6	184277.16	218826.79	данные отсутствуют	0.1
7	184301.48	218917.46	данные отсутствуют	0.1
8	184352.89	219019.34	данные отсутствуют	0.1
9	184402.42	219106.42	данные отсутствуют	0.1
10	184433.03	219144.3	данные отсутствуют	0.1
11	184457.16	219165.44	данные отсутствуют	0.1
12	184519.69	219207.13	данные отсутствуют	0.1
13	184500.91	219217.5	данные отсутствуют	0.1
14	184385.62	219281.21	данные отсутствуют	0.1
15	184284.45	219344.07	данные отсутствуют	0.1

Государственный регистратор		ФГИС ЕГРН
полное наименование должности	подпись	инициалы, фамилия

М.П.

Выписка из Единого государственного реестра недвижимости об объекте недвижимости  
Описание местоположения земельного участка

<b>Земельный участок</b>			
(вид объекта недвижимости)			
Лист № ____ Раздела <b>3.2</b>	Всего листов раздела <b>3.2</b> : ____	Всего разделов: ____	Всего листов выписки: ____
<b>03.09.2020.№ 99/2020/346138873</b>			
Кадастровый номер:		<b>33:22:000000:193</b>	

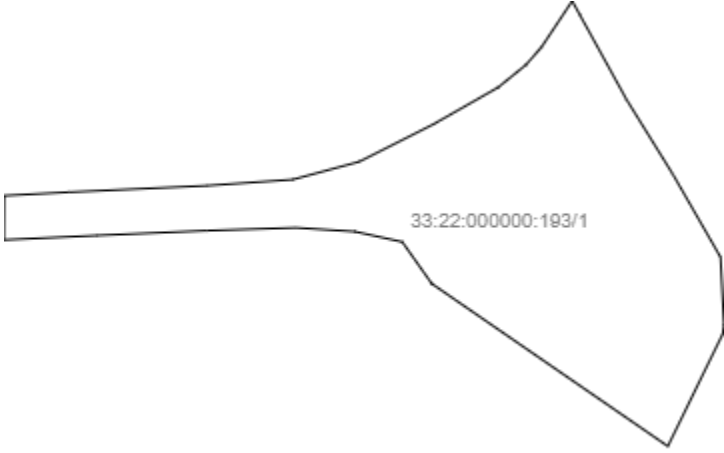
Сведения о характерных точках границы земельного участка				
Система координат				
Зона №				
Номер точки	Координаты		Описание закрепления на местности	Средняя квадратическая погрешность определения координат характерных точек границ земельного участка, м
	X	Y		
1	2	3	4	5
16	184171.74	219409.02	данные отсутствуют	0.1
17	184079.56	219413.71	данные отсутствуют	0.1
18	183917.99	219390.02	данные отсутствуют	0.1
19	183906.79	219388.38	данные отсутствуют	0.1
20	183886.19	219372.97	данные отсутствуют	0.1
21	183890.5	219367.61	данные отсутствуют	0.1
22	183915.07	219337.13	данные отсутствуют	0.1
23	183957.55	219275.33	данные отсутствуют	0.1
24	184135.76	219016.03	данные отсутствуют	0.1
25	184192.5	218975.84	данные отсутствуют	0.1
26	184206.5	218911.41	данные отсутствуют	0.1
27	184211.75	218831.07	данные отсутствуют	0.1
28	184207.81	218709.91	данные отсутствуют	0.1
29	184201.19	218559.67	данные отсутствуют	0.1

Государственный регистратор		ФГИС ЕГРН
полное наименование должности	подпись	инициалы, фамилия

М.П.

Выписка из Единого государственного реестра недвижимости об объекте недвижимости  
**Сведения о частях земельного участка**

<b>Земельный участок</b>			
(вид объекта недвижимости)			
Лист № ____ Раздела <b>4</b>	Всего листов раздела <b>4</b> : ____	Всего разделов: ____	Всего листов выписки: ____
<b>03.09.2020.№ 99/2020/346138873</b>			
Кадастровый номер:		<b>33:22:000000:193</b>	

План (чертеж, схема) части земельного участка	Учетный номер части: <b><u>33:22:000000:193/1</u></b>		
			
Масштаб 1: данные отсутствуют	Условные обозначения:		

Государственный регистратор		ФГИС ЕГРН
полное наименование должности	подпись	инициалы, фамилия

М.П.

Выписка из Единого государственного реестра недвижимости об объекте недвижимости  
**Сведения о частях земельного участка**

<b>Земельный участок</b>			
(вид объекта недвижимости)			
Лист № ____ Раздела <b>4</b>	Всего листов раздела <b>4</b> : ____	Всего разделов: ____	Всего листов выписки: ____
<b>03.09.2020.№ 99/2020/346138873</b>			
Кадастровый номер:		<b>33:22:000000:193</b>	

План (чертеж, схема) части земельного участка		Учетный номер части: <b>33:22:000000:193/2</b>	
			
Масштаб 1: данные отсутствуют	Условные обозначения:		

Государственный регистратор		ФГИС ЕГРН
полное наименование должности	подпись	инициалы, фамилия

М.П.

**Выписка из Единого государственного реестра недвижимости об объекте недвижимости**  
**Сведения о частях земельного участка**

<b>Земельный участок</b>			
<small>(вид объекта недвижимости)</small>			
Лист № ____ Раздела <b>4.1</b>	Всего листов раздела <b>4.1</b> : ____	Всего разделов: ____	Всего листов выписки: ____
<b>03.09.2020.№ 99/2020/346138873</b>			
Кадастровый номер:		<b>33:22:000000:193</b>	

Учетный номер части	Площадь (м <sup>2</sup> )	Содержание ограничения в использовании или ограничения права на объект недвижимости или обременения объекта недвижимости
1	2	3
1	187407	Ограничения прав на земельный участок, предусмотренные статьями 56, 56.1 Земельного кодекса Российской Федерации, 33.00.2.103, Карта (план)зоны охраны объекта культурного наследия регионального значения достопримечательного места "Исторический центр города Владимира", 990 год (зона охраняемого природного ландшафта достопримечательного места Р_11 ) № б\н от 23.10.2014
2	3882	Ограничения прав на земельный участок, предусмотренные статьями 56, 56.1 Земельного кодекса Российской Федерации, 33.00.2.7, Карта (план) Охранная зона воздушной линии электропередачи № 2 500 кВ Владимирская – Радуга № б/н от 04.03.2013

Государственный регистратор		ФГИС ЕГРН
полное наименование должности	подпись	инициалы, фамилия

М.П.



Выписка из Единого государственного реестра недвижимости об объекте недвижимости  
Сведения о частях земельного участка

<b>Земельный участок</b>				
(вид объекта недвижимости)				
Лист № ____ Раздела <b>4.2</b>		Всего листов раздела <b>4.2</b> : ____		Всего разделов: ____
Всего листов выписки: ____				
<b>03.09.2020.№ 99/2020/346138873</b>				
Кадастровый номер:			<b>33:22:000000:193</b>	
Сведения о характерных точках границы части (частей) земельного участка				
Учетный номер части: 1				
Система координат: МСК-33				
Зона №				
Номер точки	Координаты, м		Описание закрепления на местности	Средняя квадратическая погрешность определения координат характерных точек границы части земельного участка, м
	X	Y		
1	2	3	4	5
1	184195.21	218433.81	данные отсутствуют	0.1
2	184250.55	218434.04	данные отсутствуют	0.1
2	184250.55	218434.04	данные отсутствуют	0.1
3	184255.29	218434.03	данные отсутствуют	0.1
4	184260.07	218522.72	данные отсутствуют	0.1
5	184268.83	218709.25	данные отсутствуют	0.1
6	184277.16	218826.79	данные отсутствуют	0.1
7	184301.48	218917.46	данные отсутствуют	0.1
8	184352.89	219019.34	данные отсутствуют	0.1
9	184402.42	219106.42	данные отсутствуют	0.1
10	184433.03	219144.3	данные отсутствуют	0.1
11	184457.16	219165.44	данные отсутствуют	0.1
12	184519.69	219207.13	данные отсутствуют	0.1
13	184500.91	219217.5	данные отсутствуют	0.1
14	184385.62	219281.21	данные отсутствуют	0.1
15	184284.45	219344.07	данные отсутствуют	0.1
Государственный регистратор				ФГИС ЕГРН
полное наименование должности			подпись	инициалы, фамилия

М.П.

**Выписка из Единого государственного реестра недвижимости об объекте недвижимости**  
**Сведения о частях земельного участка**

<b>Земельный участок</b>			
(вид объекта недвижимости)			
Лист № ____ Раздела <b>4.2</b>	Всего листов раздела <b>4.2:</b> ____	Всего разделов: ____	Всего листов выписки: ____
<b>03.09.2020 № 99/2020/346138873</b>			
Кадастровый номер:		<b>33:22:000000:193</b>	

Номер точки	Координаты, м		Описание закрепления на местности	Средняя квадратическая погрешность определения координат характерных точек границы части земельного участка, м
	X	Y		
1	2	3	4	5
16	184171.74	219409.02	данные отсутствуют	0.1
17	184079.56	219413.71	данные отсутствуют	0.1
22	183915.07	219337.13	данные отсутствуют	0.1
23	183957.55	219275.33	данные отсутствуют	0.1
24	184135.76	219016.03	данные отсутствуют	0.1
25	184192.5	218975.84	данные отсутствуют	0.1
26	184206.5	218911.41	данные отсутствуют	0.1
27	184211.75	218831.07	данные отсутствуют	0.1
28	184207.81	218709.91	данные отсутствуют	0.1
29	184201.19	218559.67	данные отсутствуют	0.1
30	183914.95	219337.28	данные отсутствуют	данные отсутствуют
31	184067.28	219411.91	данные отсутствуют	данные отсутствуют

Государственный регистратор		ФГИС ЕГРН
полное наименование должности	подпись	инициалы, фамилия

М.П.

Выписка из Единого государственного реестра недвижимости об объекте недвижимости  
Сведения о частях земельного участка

<b>Земельный участок</b>				
(вид объекта недвижимости)				
Лист № ____ Раздела <b>4.2</b>		Всего листов раздела <b>4.2</b> : ____		Всего разделов: ____
Всего листов выписки: ____				
<b>03.09.2020.№ 99/2020/346138873</b>				
Кадастровый номер:			<b>33:22:000000:193</b>	
Сведения о характерных точках границы части (частей) земельного участка				
Учетный номер части: 2				
Система координат: МСК-33				
Зона №				
Номер точки	Координаты, м		Описание закрепления на местности	Средняя квадратическая погрешность определения координат характерных точек границы части земельного участка, м
	X	Y		
1	2	3	4	5
11	184457.16	219165.44	данные отсутствуют	0.1
12	184519.69	219207.13	данные отсутствуют	0.1
13	184500.91	219217.5	данные отсутствуют	0.1
32	184450.26	219159.4	данные отсутствуют	данные отсутствуют
32	184450.26	219159.4	данные отсутствуют	данные отсутствуют
33	184428.46	219257.54	данные отсутствуют	данные отсутствуют

Государственный регистратор		ФГИС ЕГРН
полное наименование должности	подпись	инициалы, фамилия

М.П.

## Выписка из Единого государственного реестра недвижимости об объекте недвижимости

**Сведения о характеристиках объекта недвижимости**

На основании запроса от 03.09.2020 г., поступившего на рассмотрение 03.09.2020 г., сообщаем, что согласно записям Единого государственного реестра недвижимости:

<b>Земельный участок</b>			
(вид объекта недвижимости)			
Лист № ____ Раздела <b>1</b>	Всего листов раздела <b>1</b> : ____	Всего разделов: ____	Всего листов выписки: ____
<b>03.09.2020. № 99/2020/346153935</b>			
Кадастровый номер:		<b>33:22:000000:3706</b>	

Номер кадастрового квартала:	33:22:000000
Дата присвоения кадастрового номера:	16.01.2013
Ранее присвоенный государственный учетный номер:	данные отсутствуют
Адрес:	Владимирская обл., МО г Владимир (городской округ), г Владимир, мкр Мостострой
Площадь:	1936 +/- 15 кв. м
Кадастровая стоимость, руб.:	2112021.12
Кадастровые номера расположенных в пределах земельного участка объектов недвижимости:	данные отсутствуют
Кадастровые номера объектов недвижимости, из которых образован объект недвижимости:	данные отсутствуют
Кадастровые номера образованных объектов недвижимости:	данные отсутствуют
Сведения о включении объекта недвижимости в состав предприятия как имущественного комплекса:	

Государственный регистратор		ФГИС ЕГРН
полное наименование должности	подпись	инициалы, фамилия

М.П.

Выписка из Единого государственного реестра недвижимости об объекте недвижимости  
**Сведения о характеристиках объекта недвижимости**

<b>Земельный участок</b>			
(вид объекта недвижимости)			
Лист № ____ Раздела <b>1</b>	Всего листов раздела <b>1:</b> ____	Всего разделов: ____	Всего листов выписки: ____
<b>03.09.2020.№ 99/2020/346153935</b>			
Кадастровый номер:		<b>33:22:000000:3706</b>	

Категория земель:	Земли населённых пунктов
Виды разрешенного использования:	проведение необходимого объема благоустройства и строительство инженерного оборудования ( "Газопровод высокого давления к мкр. Мостострой и Шпалорезка со строительством в каждом населенном пункте блочного ГРП с РДГ-150 (2-мя линиями редуцирования, АСУПТ) от существующего газопровода по ул. Мостостроевской в районе АБЗ";)
Сведения о кадастровом инженере:	Михайличенко Оксана Владимировна №33-12-224, ФГУП "Ростехинвентаризация-Федеральное БТИ" Владимирский филиал
Сведения о лесах, водных объектах и об иных природных объектах, расположенных в пределах земельного участка:	данные отсутствуют
Сведения о том, что земельный участок полностью или частично расположен в границах зоны с особыми условиями использования территории или территории объекта культурного наследия	данные отсутствуют
Сведения о том, что земельный участок расположен в границах особой экономической зоны, территории опережающего социально-экономического развития, зоны территориального развития в Российской Федерации, игровой зоны:	данные отсутствуют
Сведения о том, что земельный участок расположен в границах особо охраняемой природной территории, охотничьих угодий, лесничеств, лесопарков:	данные отсутствуют
Сведения о результатах проведения государственного земельного надзора:	данные отсутствуют
Сведения о расположении земельного участка в границах территории, в отношении которой утвержден проект межевания территории:	данные отсутствуют

Государственный регистратор		ФГИС ЕГРН
полное наименование должности	подпись	инициалы, фамилия

М.П.

## Выписка из Единого государственного реестра недвижимости об объекте недвижимости

## Сведения о характеристиках объекта недвижимости

<b>Земельный участок</b>			
(вид объекта недвижимости)			
Лист № ____ Раздела <b>1</b>	Всего листов раздела <b>1</b> : ____	Всего разделов: ____	Всего листов выписки: ____
<b>03.09.2020.№ 99/2020/346153935</b>			
Кадастровый номер:		<b>33:22:000000:3706</b>	

Условный номер земельного участка:	данные отсутствуют
Сведения о принятии акта и (или) заключении договора, предусматривающих предоставление в соответствии с земельным законодательством исполнительным органом государственной власти или органом местного самоуправления находящегося в государственной или муниципальной собственности земельного участка для строительства наемного дома социального использования или наемного дома коммерческого использования:	данные отсутствуют
Сведения о том, что земельный участок или земельные участки образованы на основании решения об изъятии земельного участка и (или) расположенного на нем объекта недвижимости для государственных или муниципальных нужд:	данные отсутствуют
Сведения о том, что земельный участок образован из земель или земельного участка, государственная собственность на которые не разграничена:	данные отсутствуют
Сведения о наличии земельного спора о местоположении границ земельных участков:	данные отсутствуют
Статус записи об объекте недвижимости:	Сведения об объекте недвижимости имеют статус "актуальные"
Особые отметки:	Граница земельного участка состоит из 2 контуров. Для данного земельного участка обеспечен доступ посредством земельного участка (земельных участков) с кадастровым номером (кадастровыми номерами) Земли общего пользования. Сведения о видах разрешенного использования имеют статус «Актуальные незасвидетельствованные». Право (ограничение права, обременение объекта недвижимости) зарегистрировано на данный объект недвижимости с видами разрешенного использования «Для иных видов жилой застройки».Сведения необходимые для заполнения раздела 2 отсутствуют.
Получатель выписки:	Рачкова Елена Сергеевна

Государственный регистратор		ФГИС ЕГРН
полное наименование должности	подпись	инициалы, фамилия

М.П.

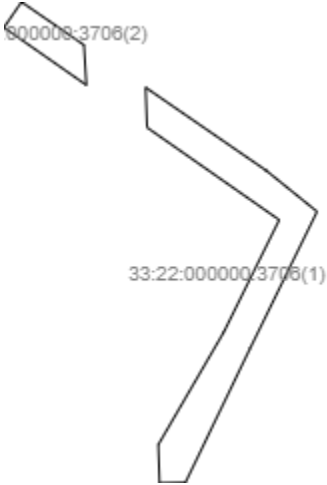
Выписка из Единого государственного реестра недвижимости об объекте недвижимости  
**Сведения о зарегистрированных правах**

Государственный регистратор		ФГИС ЕГРН
полное наименование должности	подпись	инициалы, фамилия

М.П.

Выписка из Единого государственного реестра недвижимости об объекте недвижимости  
Описание местоположения земельного участка

Земельный участок			
(вид объекта недвижимости)			
Лист № ____ Раздела <u>3</u>	Всего листов раздела <u>3</u> : ____	Всего разделов: ____	Всего листов выписки: ____
03.09.2020.№ 99/2020/346153935			
Кадастровый номер:		33:22:000000:3706	

План (чертеж, схема) земельного участка			
			
Масштаб 1: данные отсутствуют	Условные обозначения:		


Государственный регистратор		ФГИС ЕГРН
полное наименование должности	подпись	инициалы, фамилия

М.П.



Выписка из Единого государственного реестра недвижимости об объекте недвижимости  
**Описание местоположения земельного участка**

<b>Земельный участок</b>			
(вид объекта недвижимости)			
Лист № ____ Раздела <b>3</b>	Всего листов раздела <b>3</b> : ____	Всего разделов: ____	Всего листов выписки: ____
<b>03.09.2020 № 99/2020/346153935</b>			
Кадастровый номер:		<b>33:22:000000:3706</b>	

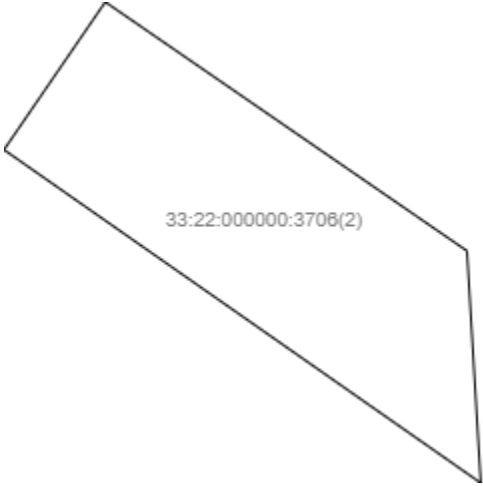
План (чертеж, схема) земельного участка			
			
Масштаб 1: данные отсутствуют	Условные обозначения:		

Государственный регистратор		ФГИС ЕГРН
полное наименование должности	подпись	инициалы, фамилия

М.П.

Выписка из Единого государственного реестра недвижимости об объекте недвижимости  
**Описание местоположения земельного участка**

<b>Земельный участок</b>			
(вид объекта недвижимости)			
Лист № ____ Раздела <b>3</b>	Всего листов раздела <b>3</b> : ____	Всего разделов: ____	Всего листов выписки: ____
<b>03.09.2020 № 99/2020/346153935</b>			
Кадастровый номер:		<b>33:22:000000:3706</b>	

План (чертеж, схема) земельного участка			
			
Масштаб 1: данные отсутствуют	Условные обозначения:		

Государственный регистратор		ФГИС ЕГРН
полное наименование должности	подпись	инициалы, фамилия

М.П.

**Выписка из Единого государственного реестра недвижимости об объекте недвижимости**  
**Описание местоположения земельного участка**

<b>Земельный участок</b>			
(вид объекта недвижимости)			
Лист № ____ Раздела <b>3.1</b>	Всего листов раздела <b>3.1</b> : ____	Всего разделов: ____	Всего листов выписки: ____
<b>03.09.2020.№ 99/2020/346153935</b>			
Кадастровый номер:		<b>33:22:000000:3706</b>	

Описание местоположения границ земельного участка							
Номер п/п	Номер точки		Дирекционный угол	Горизонтальное проложение, м	Описание закрепления на местности	Кадастровые номера смежных участков	Сведения об адресах правообладателей смежных земельных участков
	начальная	конечная					
1	2	3	4	5	6	7	8
1	1	2	данные отсутствуют	данные отсутствуют	данные отсутствуют	данные отсутствуют	данные отсутствуют
2	2	3	данные отсутствуют	данные отсутствуют	данные отсутствуют	данные отсутствуют	данные отсутствуют
3	3	4	данные отсутствуют	данные отсутствуют	данные отсутствуют	данные отсутствуют	данные отсутствуют
4	4	5	данные отсутствуют	данные отсутствуют	данные отсутствуют	данные отсутствуют	данные отсутствуют
5	5	1	данные отсутствуют	данные отсутствуют	данные отсутствуют	данные отсутствуют	данные отсутствуют
6	7	8	данные отсутствуют	данные отсутствуют	данные отсутствуют	данные отсутствуют	данные отсутствуют
7	8	9	данные отсутствуют	данные отсутствуют	данные отсутствуют	данные отсутствуют	данные отсутствуют
8	9	10	данные отсутствуют	данные отсутствуют	данные отсутствуют	данные отсутствуют	данные отсутствуют
9	10	1	данные отсутствуют	данные отсутствуют	данные отсутствуют	данные отсутствуют	данные отсутствуют

Государственный регистратор		ФГИС ЕГРН
полное наименование должности	подпись	инициалы, фамилия

М.П.

**Выписка из Единого государственного реестра недвижимости об объекте недвижимости**  
**Описание местоположения земельного участка**

<b>Земельный участок</b>			
(вид объекта недвижимости)			
Лист № ____ Раздела <b>3.2</b>	Всего листов раздела <b>3.2</b> : ____	Всего разделов: ____	Всего листов выписки: ____
<b>03.09.2020.№ 99/2020/346153935</b>			
Кадастровый номер:		<b>33:22:000000:3706</b>	

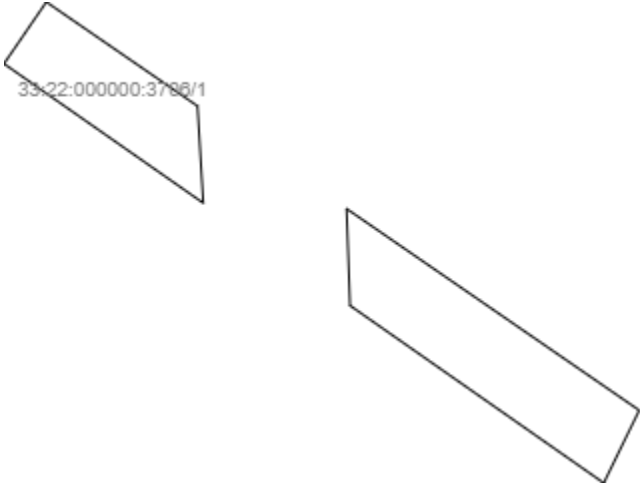
Сведения о характерных точках границы земельного участка				
Система координат Зона №				
Номер точки	Координаты		Описание закрепления на местности	Средняя квадратическая погрешность определения координат характерных точек границ земельного участка, м
	X	Y		
1	2	3	4	5
1	183928.94	219298.62	626003000000	0.1
2	183941.86	219298.16	626003000000	0.1
3	183915.07	219337.13	626003000000	0.1
4	183901.8	219353.6	626003000000	0.1
5	183857.64	219331.95	626003000000	0.1
6	183814.34	219311.04	626003000000	0.1
7	183814.21	219302.68	626003000000	0.1
8	183826.54	219302.25	626003000000	0.1
9	183862.92	219323.46	626003000000	0.1
10	183899.11	219341.37	626003000000	0.1
11	183961.2	219252.36	626003000000	0.1
12	183969.44	219258.02	626003000000	0.1
13	183957.55	219275.33	626003000000	0.1
14	183955.56	219278.23	626003000000	0.1
15	183942.62	219279	626003000000	0.1

Государственный регистратор		ФГИС ЕГРН
полное наименование должности	подпись	инициалы, фамилия

М.П.

Выписка из Единого государственного реестра недвижимости об объекте недвижимости  
Сведения о частях земельного участка

Земельный участок			
(вид объекта недвижимости)			
Лист № ____ Раздела <b>4</b>	Всего листов раздела <b>4</b> : ____	Всего разделов: ____	Всего листов выписки: ____
<b>03.09.2020.№ 99/2020/346153935</b>			
Кадастровый номер:		<b>33:22:000000:3706</b>	

План (чертеж, схема) части земельного участка		Учетный номер части: <b>33:22:000000:3706/1</b>	
			
Масштаб 1: данные отсутствуют	Условные обозначения:		

Государственный регистратор		ФГИС ЕГРН
полное наименование должности	подпись	инициалы, фамилия

М.П.

**Выписка из Единого государственного реестра недвижимости об объекте недвижимости**  
**Сведения о частях земельного участка**

<b>Земельный участок</b>			
(вид объекта недвижимости)			
Лист № ____ Раздела <b>4.1</b>	Всего листов раздела <b>4.1</b> : ____	Всего разделов: ____	Всего листов выписки: ____
<b>03.09.2020.№ 99/2020/346153935</b>			
Кадастровый номер:		<b>33:22:000000:3706</b>	

Учетный номер части	Площадь (м <sup>2</sup> )	Содержание ограничения в использовании или ограничения права на объект недвижимости или обременения объекта недвижимости
1	2	3
1	755	Ограничения прав на земельный участок, предусмотренные статьями 56, 56.1 Земельного кодекса Российской Федерации, 33.00.2.103, Карта (план)зоны охраны объекта культурного наследия регионального значения достопримечательного места "Исторический центр города Владимира", 990 год (зона охраняемого природного ландшафта достопримечательного места Р_11 ) № б\н от 23.10.2014

Государственный регистратор		ФГИС ЕГРН
полное наименование должности	подпись	инициалы, фамилия

М.П.

Выписка из Единого государственного реестра недвижимости об объекте недвижимости  
Сведения о частях земельного участка

<b>Земельный участок</b>				
(вид объекта недвижимости)				
Лист № ____ Раздела <b>4.2</b>		Всего листов раздела <b>4.2</b> : ____		Всего разделов: ____
Всего листов выписки: ____				
<b>03.09.2020.№ 99/2020/346153935</b>				
Кадастровый номер:			<b>33:22:000000:3706</b>	
Сведения о характерных точках границы части (частей) земельного участка				
Учетный номер части: 1				
Система координат: МСК-33				
Зона №				
Номер точки	Координаты, м		Описание закрепления на местности	Средняя квадратическая погрешность определения координат характерных точек границы части земельного участка, м
	X	Y		
1	2	3	4	5
1	183928.94	219298.62	данные отсутствуют	данные отсутствуют
2	183941.86	219298.16	данные отсутствуют	данные отсутствуют
2	183941.86	219298.16	данные отсутствуют	данные отсутствуют
3	183915.07	219337.13	данные отсутствуют	данные отсутствуют
11	183961.2	219252.36	данные отсутствуют	данные отсутствуют
12	183969.44	219258.02	данные отсутствуют	данные отсутствуют
12	183969.44	219258.02	данные отсутствуют	данные отсутствуют
13	183957.55	219275.33	данные отсутствуют	данные отсутствуют
14	183955.56	219278.23	данные отсутствуют	данные отсутствуют
15	183942.62	219279	данные отсутствуют	данные отсутствуют
16	183905.27	219332.54	данные отсутствуют	данные отсутствуют
17	183914.95	219337.28	данные отсутствуют	данные отсутствуют

Государственный регистратор		ФГИС ЕГРН
полное наименование должности	подпись	инициалы, фамилия

М.П.

## Выписка из Единого государственного реестра недвижимости об объекте недвижимости

## Сведения о характеристиках объекта недвижимости

На основании запроса от 18.09.2020 г., поступившего на рассмотрение 27.09.2020 г., сообщаем, что согласно записям Единого государственного реестра недвижимости:

<b>Земельный участок</b>			
(вид объекта недвижимости)			
Лист № ____ Раздела <b>1</b>	Всего листов раздела <b>1:</b> ____	Всего разделов: ____	Всего листов выписки: ____
<b>27.09.2020.№ 99/2020/350522836</b>			
Кадастровый номер:		<b>33:22:000000:25(единое землепользование)</b>	

Номер кадастрового квартала:	33:22:000000
Дата присвоения кадастрового номера:	15.10.2004
Ранее присвоенный государственный учетный номер:	данные отсутствуют
Адрес:	обл. Владимирская, МО город Владимир (городской округ), г Владимир
Площадь:	1923208 +/- 485кв. м
Кадастровая стоимость, руб.:	2098066071.36
Кадастровые номера расположенных в пределах земельного участка объектов недвижимости:	33:00:000000:146, 33:00:000000:145, 33:22:000000:4199, 33:22:000000:4201, 33:22:000000:4200, 33:22:000000:4198, 33:22:000000:5703, 33:22:000000:1584, 33:22:000000:1604, 33:22:000000:1606, 33:22:000000:1607, 33:22:024215:15, 33:22:014052:152, 33:22:014042:263, 33:22:014042:262, 33:22:000000:4281, 33:22:000000:4279, 33:22:000000:4277, 33:22:000000:4254, 33:22:000000:4255, 33:22:000000:4280, 33:22:000000:4278, 33:22:000000:4276, 33:22:000000:4291, 33:22:000000:4289, 33:22:011001:114, 33:22:011001:117, 33:00:000000:70, 33:22:000000:4922, 33:22:000000:5706, 33:22:032209:189, 33:22:014052:157, 33:22:032201:356, 33:22:000000:5048, 33:22:000000:5047, 33:22:000000:5046, 33:00:000000:317, 33:12:000000:316, 33:12:000000:321, 33:08:000000:1045, 33:09:000000:512, 33:22:000000:4823, 33:22:032176:422, 33:22:032049:157, 33:22:032021:58, 33:22:032021:57, 33:22:032273:86, 33:13:000000:1949, 33:13:000000:1950, 33:13:000000:1942, 33:13:000000:1944, 33:22:011074:84, 33:22:000000:5712, 33:22:032049:165, 33:22:000000:5713, 33:22:032253:310, 33:22:032021:61, 33:22:032049:163, 33:22:032049:164, 33:22:000000:5707, 33:22:032049:161, 33:22:000000:1921, 33:22:000000:1938, 33:22:000000:1926, 33:22:032253:309, 33:22:000000:1979, 33:22:000000:5715, 33:22:032253:196, 33:22:032049:162, 33:22:032021:59, 33:22:024179:159, 33:22:032021:60, 33:22:011109:66, 33:22:011109:64, 33:22:014052:161, 33:22:000000:2020, 33:22:000000:2039, 33:22:000000:2058, 33:22:000000:2018, 33:22:000000:2034, 33:22:032253:311, 33:22:000000:2086, 33:22:000000:2085, 33:22:000000:2154, 33:22:000000:2091, 33:22:000000:2103, 33:22:000000:2115, 33:22:000000:2096, 33:22:016011:161, 33:22:000000:4227, 33:22:000000:4228, 33:22:000000:4229, 33:22:000000:4225, 33:22:000000:4226, 33:22:000000:4214, 33:22:000000:4220, 33:22:000000:4211, 33:22:000000:4217, 33:22:000000:4221, 33:22:000000:4212, 33:22:000000:4219,



	33:22:032217:459, 33:22:000000:4223, 33:22:000000:4209, 33:22:000000:4213, 33:22:000000:4215, 33:22:000000:4222, 33:22:000000:4224, 33:22:011109:122, 33:22:000000:4774, 33:22:014042:1467, 33:22:021047:583, 33:22:032049:49, 33:22:032049:61, 33:22:000000:2267, 33:00:000000:316, 33:22:032049:166, 33:22:032049:167, 33:22:000000:5722, 33:22:000000:4500, 33:22:000000:4509, 33:22:000000:4498, 33:22:011109:111, 33:22:011109:112, 33:22:011109:109, 33:22:011109:118, 33:22:011109:110, 33:22:011109:115, 33:22:011109:120, 33:22:011109:121, 33:22:000000:4484, 33:22:000000:4487, 33:22:000000:4488, 33:22:000000:4486, 33:22:000000:4489, 33:22:000000:4485, 33:22:000000:4476, 33:22:000000:4477, 33:22:000000:4479, 33:22:000000:4481, 33:22:000000:4480, 33:22:000000:4483, 33:22:000000:4473, 33:22:000000:4478, 33:22:000000:4474, 33:22:000000:4475, 33:22:000000:4472, 33:22:014042:1271, 33:22:014042:1268, 33:22:014042:1267, 33:22:014042:1270, 33:22:014042:1269, 33:22:000000:307, 33:22:014042:1266, 33:22:032049:169, 33:22:014042:1274, 33:22:014042:1275, 33:22:014042:1273, 33:22:014042:1276, 33:22:014042:1272, 33:22:000000:1407, 33:22:016023:234, 33:22:032253:257, 33:22:032253:255, 33:22:000000:1516, 33:22:000000:5686, 33:22:000000:5685, 33:00:000000:296, 33:22:000000:3971, 33:22:032049:158, 33:22:032049:160, 33:22:032049:159, 33:22:014042:184, 33:00:000000:144, 33:22:014052:142, 33:22:014052:150, 33:22:014052:140, 33:22:014052:144, 33:22:014052:148, 33:22:014052:149, 33:22:014052:143, 33:22:032021:62, 33:22:032093:287, 33:22:032049:168, 33:00:000000:310, 33:22:011109:79, 33:22:011109:78, 33:22:011109:77, 33:22:011109:76, 33:22:032253:219, 33:22:032253:95, 33:22:032253:89, 33:22:032253:93, 33:22:032253:80, 33:22:032253:77, 33:22:032253:92, 33:22:032253:87, 33:22:032253:83, 33:22:032253:94, 33:22:032253:85, 33:22:032253:86, 33:22:032253:99, 33:22:032253:88, 33:22:032253:79, 33:22:032075:28, 33:22:032075:23, 33:22:032075:47, 33:22:000000:4967
Кадастровые номера объектов недвижимости, из которых образован объект недвижимости:	данные отсутствуют
Кадастровые номера образованных объектов недвижимости:	данные отсутствуют
Сведения о включении объекта недвижимости в состав предприятия как имущественного комплекса:	

Государственный регистратор		ФГИС ЕГРН
полное наименование должности	подпись	инициалы, фамилия

М.П.

## Выписка из Единого государственного реестра недвижимости об объекте недвижимости

## Сведения о характеристиках объекта недвижимости

<b>Земельный участок</b>			
(вид объекта недвижимости)			
Лист № ____ Раздела <b>1</b>	Всего листов раздела <b>1:</b> ____	Всего разделов: ____	Всего листов выписки: ____
<b>27.09.2020. № 99/2020/350522836</b>			
Кадастровый номер:		<b>33:22:000000:25(единое землепользование)</b>	

Категория земель:	Земли населённых пунктов
Виды разрешенного использования:	Для размещения и эксплуатации объектов железнодорожного транспорта
Сведения о кадастровом инженере:	Яшкова Ольга Александровна №33-10-22
Сведения о лесах, водных объектах и об иных природных объектах, расположенных в пределах земельного участка:	данные отсутствуют
Сведения о том, что земельный участок полностью или частично расположен в границах зоны с особыми условиями использования территории или территории объекта культурного наследия	данные отсутствуют
Сведения о том, что земельный участок расположен в границах особой экономической зоны, территории опережающего социально-экономического развития, зоны территориального развития в Российской Федерации, игровой зоны:	данные отсутствуют
Сведения о том, что земельный участок расположен в границах особо охраняемой природной территории, охотничьих угодий, лесничеств, лесопарков:	данные отсутствуют
Сведения о результатах проведения государственного земельного надзора:	данные отсутствуют
Сведения о расположении земельного участка в границах территории, в отношении которой утвержден проект межевания территории:	данные отсутствуют

Государственный регистратор		ФГИС ЕГРН
полное наименование должности	подпись	инициалы, фамилия

М.П.

## Выписка из Единого государственного реестра недвижимости об объекте недвижимости

## Сведения о характеристиках объекта недвижимости

<b>Земельный участок</b>			
(вид объекта недвижимости)			
Лист № ____ Раздела <b>1</b>	Всего листов раздела <b>1</b> : ____	Всего разделов: ____	Всего листов выписки: ____
<b>27.09.2020.№ 99/2020/350522836</b>			
Кадастровый номер:		<b>33:22:000000:25(единое землепользование)</b>	

Условный номер земельного участка:	данные отсутствуют
Сведения о принятии акта и (или) заключении договора, предусматривающих предоставление в соответствии с земельным законодательством исполнительным органом государственной власти или органом местного самоуправления находящегося в государственной или муниципальной собственности земельного участка для строительства наемного дома социального использования или наемного дома коммерческого использования:	данные отсутствуют
Сведения о том, что земельный участок или земельные участки образованы на основании решения об изъятии земельного участка и (или) расположенного на нем объекта недвижимости для государственных или муниципальных нужд:	данные отсутствуют
Сведения о том, что земельный участок образован из земель или земельного участка, государственная собственность на которые не разграничена:	данные отсутствуют
Сведения о наличии земельного спора о местоположении границ земельных участков:	данные отсутствуют
Статус записи об объекте недвижимости:	Сведения об объекте недвижимости имеют статус "актуальные, ранее учтенные"
Особые отметки:	<p>Сведения о видах разрешенного использования имеют статус «Актуальные незасвидетельствованные». Право (ограничение права, обременение объекта недвижимости) зарегистрировано на данный объект недвижимости с видами разрешенного использования отсутствует. Сведения необходимые для заполнения раздела 4 отсутствуют.</p> <p>Список кадастровых номеров (площадей) обособленных (условных) участков, входящих в единое землепользование: 33:22:011074:16 (68299кв.м) ,33:22:031007:99 (19285кв.м) ,33:22:032201:153 (99831кв.м) ,33:22:016011:5 (67237кв.м) ,33:22:016006:3 (39692кв.м) ,33:22:032029:13 (1440кв.м) ,33:22:016012:2 (41813кв.м) ,33:22:031003:1 (53711кв.м) ,33:22:011301:13 (133663кв.м) ,33:22:034024:17 (118244кв.м) ,33:22:032075:4 (28054кв.м) ,33:22:032021:2 (39238кв.м) ,33:22:032249:1 (84847кв.м) ,33:22:032217:10 (1488кв.м) ,33:22:011109:7 (134754кв.м) ,33:22:011007:16 (25503кв.м) ,33:22:032273:2 (25482кв.м) ,33:22:011310:2 (168710кв.м) ,33:22:034025:1 (115131кв.м) ,33:22:032049:7 (227133кв.м) ,33:22:032253:7 (170770кв.м) ,33:22:016006:4 (38кв.м) ,33:22:011006:3 (40567кв.м)</p>

	,33:22:011413:8 (56146кв.м) ,33:22:016013:1 (110091кв.м) ,33:22:032093:9 (13011кв.м) ,33:22:016017:3 (39029кв.м) .
Получатель выписки:	Рачкова Елена Сергеевна

Государственный регистратор		ФГИС ЕГРН
полное наименование должности	подпись	инициалы, фамилия

М.П.

**Выписка из Единого государственного реестра недвижимости об объекте недвижимости  
Сведения о зарегистрированных правах**

<b>Земельный участок</b>			
(вид объекта недвижимости)			
Лист № ____ Раздела <b>2</b>		Всего листов раздела <b>2</b> : ____	Всего разделов: ____
<b>27.09.2020.№ 99/2020/350522836</b>			
Кадастровый номер:		<b>33:22:000000:25(единое землепользование)</b>	
1.	Правообладатель (правообладатели):		1.1. Российская Федерация
2.	Вид, номер и дата государственной регистрации права:		2.1. Собственность, № 33-01/22-53/2004-370 от 19.11.2004
3.	Ограничение прав и обременение объекта недвижимости:		
	3.1.1.	вид:	Аренда (в том числе, субаренда)
		дата государственной регистрации:	02.08.2005
		номер государственной регистрации:	33-33-01/026/2005-526
		срок, на который установлено ограничение прав и обременение объекта недвижимости:	Срок действия ограничения: с 17.03.2005 по 17.03.2054
		лицо, в пользу которого установлено ограничение прав и обременение объекта недвижимости:	Открытое акционерное общество "Российские железные дороги", ИНН: 7708503727
	основание государственной регистрации:	'Договор аренды, находящегося в федеральной собственности земельного участка' №181-ф от 17.03.2005, Территориальным Управлением Федерального агентства по управлению федеральным имуществом по Владимирской области и ОАО "Российские железные дороги"	
Государственный регистратор			ФГИС ЕГРН
полное наименование должности		подпись	инициалы, фамилия

М.П.

<b>Земельный участок</b>			
(вид объекта недвижимости)			
Лист № ____ Раздела <b>2</b>	Всего листов раздела <b>2</b> : ____	Всего разделов: ____	Всего листов выписки: ____
<b>27.09.2020.№ 99/2020/350522836</b>			
Кадастровый номер:		<b>33:22:000000:25(единое землепользование)</b>	

1.	Правообладатель (правообладатели):	1.2.	данные о правообладателе отсутствуют
2.	Вид, номер и дата государственной регистрации права:	2.2.	не зарегистрировано
3.	Ограничение прав и обременение объекта недвижимости:		
	3.2.1.	вид:	Аренда (в том числе, субаренда)
		дата государственной регистрации:	21.08.2015
		номер государственной регистрации:	33-33/001-33/001/003/2015-5757/2
		срок, на который установлено ограничение прав и обременение объекта недвижимости:	с 21.08.2015 по 16.03.2054
		лицо, в пользу которого установлено ограничение прав и обременение объекта недвижимости:	Общество с ограниченной ответственностью "Русские Башни", ИНН: 7702760453
		основание государственной регистрации:	'Договор субаренды земельного участка (части земельного участка)' №21 от 07.08.2015
	3.2.2.	вид:	Аренда (в том числе, субаренда)
		дата государственной регистрации:	08.05.2018
		номер государственной регистрации:	33:22:000000:25-33/017/2018-3
		срок, на который установлено ограничение прав и обременение объекта недвижимости:	с 24.12.2013 по 17.03.2054
		лицо, в пользу которого установлено ограничение прав и обременение объекта недвижимости:	Роот Анатолий Фридрихович
		основание государственной регистрации:	'Договор субаренды части земельного участка' №3 от 01.12.2013; 'Соглашение об уступке прав и обязанностей по Договору субаренды части земельного участка от 01.12.2013' №3 от 01.05.2018
4.	Договоры участия в долевом строительстве:		
5.	Заявленные в судебном порядке права требования:		
6.	Сведения о возражении в отношении зарегистрированного права:		
7.	Сведения о наличии решения об изъятии объекта недвижимости для государственных и муниципальных нужд:		
8.	Сведения о невозможности государственной регистрации без личного участия правообладателя или его законного представителя:		
9.	Правопритязания и сведения о наличии поступивших, но не рассмотренных заявлений о проведении государственной регистрации права (перехода, прекращения права), ограничения права или обременения объекта недвижимости, сделки в отношении объекта недвижимости:		
10.	Сведения об осуществлении государственной регистрации сделки, права,		


	ограничения права без необходимого в силу закона согласия третьего лица, органа:	
11.	Сведения о невозможности государственной регистрации перехода, прекращения, ограничения права на земельный участок из земель сельскохозяйственного назначения:	

Государственный регистратор		ФГИС ЕГРН
полное наименование должности	подпись	инициалы, фамилия

М.П.

Выписка из Единого государственного реестра недвижимости об объекте недвижимости  
Описание местоположения земельного участка

Земельный участок			
(вид объекта недвижимости)			
Лист № ____ Раздела <b>3</b>	Всего листов раздела <b>3</b> : ____	Всего разделов: ____	Всего листов выписки: ____
<b>27.09.2020.№ 99/2020/350522836</b>			
Кадастровый номер:		<b>33:22:000000:25(единое землепользование)</b>	

План (чертеж, схема) земельного участка			
			
Масштаб 1: данные отсутствуют	Условные обозначения:		

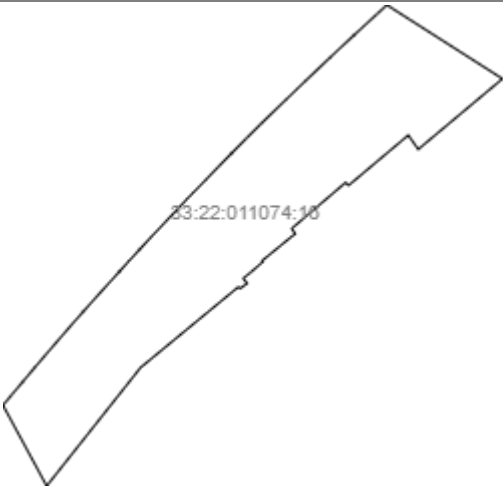
Государственный регистратор		ФГИС ЕГРН
полное наименование должности	подпись	инициалы, фамилия

М.П.



Выписка из Единого государственного реестра недвижимости об объекте недвижимости  
**Описание местоположения земельного участка**

<b>Земельный участок</b>			
(вид объекта недвижимости)			
Лист № ____ Раздела <b>3</b>	Всего листов раздела <b>3</b> : ____	Всего разделов: ____	Всего листов выписки: ____
<b>27.09.2020.№ 99/2020/350522836</b>			
Кадастровый номер:		<b>33:22:000000:25(единое землепользование)</b>	


План (чертеж, схема) земельного участка			
			
Масштаб 1: данные отсутствуют	Условные обозначения:		

Государственный регистратор		ФГИС ЕГРН
полное наименование должности	подпись	инициалы, фамилия

М.П.

Выписка из Единого государственного реестра недвижимости об объекте недвижимости  
**Описание местоположения земельного участка**

<b>Земельный участок</b>			
(вид объекта недвижимости)			
Лист № ____ Раздела <b>3</b>	Всего листов раздела <b>3</b> : ____	Всего разделов: ____	Всего листов выписки: ____
<b>27.09.2020.№ 99/2020/350522836</b>			
Кадастровый номер:		<b>33:22:000000:25(единое землепользование)</b>	


План (чертеж, схема) земельного участка			
			
Масштаб 1: данные отсутствуют	Условные обозначения:		

Государственный регистратор		ФГИС ЕГРН
полное наименование должности	подпись	инициалы, фамилия

М.П.

Выписка из Единого государственного реестра недвижимости об объекте недвижимости  
**Описание местоположения земельного участка**

<b>Земельный участок</b>			
(вид объекта недвижимости)			
Лист № ____ Раздела <b>3</b>	Всего листов раздела <b>3</b> : ____	Всего разделов: ____	Всего листов выписки: ____
<b>27.09.2020.№ 99/2020/350522836</b>			
Кадастровый номер:		<b>33:22:000000:25(единое землепользование)</b>	


План (чертеж, схема) земельного участка			
			
Масштаб 1: данные отсутствуют	Условные обозначения:		

Государственный регистратор		ФГИС ЕГРН
полное наименование должности	подпись	инициалы, фамилия

М.П.

Выписка из Единого государственного реестра недвижимости об объекте недвижимости  
**Описание местоположения земельного участка**

<b>Земельный участок</b>			
(вид объекта недвижимости)			
Лист № ____ Раздела <b>3</b>	Всего листов раздела <b>3</b> : ____	Всего разделов: ____	Всего листов выписки: ____
<b>27.09.2020.№ 99/2020/350522836</b>			
Кадастровый номер:		<b>33:22:000000:25(единое землепользование)</b>	


План (чертеж, схема) земельного участка			
			
Масштаб 1: данные отсутствуют	Условные обозначения:		

Государственный регистратор		ФГИС ЕГРН
полное наименование должности	подпись	инициалы, фамилия

М.П.

Выписка из Единого государственного реестра недвижимости об объекте недвижимости  
**Описание местоположения земельного участка**

<b>Земельный участок</b>			
(вид объекта недвижимости)			
Лист № ____ Раздела <b>3</b>	Всего листов раздела <b>3</b> : ____	Всего разделов: ____	Всего листов выписки: ____
<b>27.09.2020. № 99/2020/350522836</b>			
Кадастровый номер:		<b>33:22:000000:25(единое землепользование)</b>	


План (чертеж, схема) земельного участка			
			
Масштаб 1: данные отсутствуют	Условные обозначения:		

Государственный регистратор		ФГИС ЕГРН
полное наименование должности	подпись	инициалы, фамилия

М.П.

Выписка из Единого государственного реестра недвижимости об объекте недвижимости  
**Описание местоположения земельного участка**

<b>Земельный участок</b>			
(вид объекта недвижимости)			
Лист № ____ Раздела <b>3</b>	Всего листов раздела <b>3</b> : ____	Всего разделов: ____	Всего листов выписки: ____
<b>27.09.2020.№ 99/2020/350522836</b>			
Кадастровый номер:		<b>33:22:000000:25(единое землепользование)</b>	


План (чертеж, схема) земельного участка			
			
Масштаб 1: данные отсутствуют	Условные обозначения:		

Государственный регистратор		ФГИС ЕГРН
полное наименование должности	подпись	инициалы, фамилия

М.П.

Выписка из Единого государственного реестра недвижимости об объекте недвижимости  
**Описание местоположения земельного участка**

<b>Земельный участок</b>			
(вид объекта недвижимости)			
Лист № ____ Раздела <b>3</b>	Всего листов раздела <b>3</b> : ____	Всего разделов: ____	Всего листов выписки: ____
<b>27.09.2020. № 99/2020/350522836</b>			
Кадастровый номер:		<b>33:22:000000:25(единое землепользование)</b>	


План (чертеж, схема) земельного участка			
			
Масштаб 1: данные отсутствуют	Условные обозначения:		

Государственный регистратор		ФГИС ЕГРН
полное наименование должности	подпись	инициалы, фамилия

М.П.

Выписка из Единого государственного реестра недвижимости об объекте недвижимости  
**Описание местоположения земельного участка**

<b>Земельный участок</b>			
(вид объекта недвижимости)			
Лист № ____ Раздела <b>3</b>	Всего листов раздела <b>3</b> : ____	Всего разделов: ____	Всего листов выписки: ____
<b>27.09.2020.№ 99/2020/350522836</b>			
Кадастровый номер:		<b>33:22:000000:25(единое землепользование)</b>	

План (чертеж, схема) земельного участка			
			
Масштаб 1: данные отсутствуют	Условные обозначения:		


Государственный регистратор		ФГИС ЕГРН
полное наименование должности	подпись	инициалы, фамилия

М.П.



Выписка из Единого государственного реестра недвижимости об объекте недвижимости  
**Описание местоположения земельного участка**

<b>Земельный участок</b>			
(вид объекта недвижимости)			
Лист № ____ Раздела <b>3</b>	Всего листов раздела <b>3</b> : ____	Всего разделов: ____	Всего листов выписки: ____
<b>27.09.2020. № 99/2020/350522836</b>			
Кадастровый номер:		<b>33:22:000000:25(единое землепользование)</b>	


План (чертеж, схема) земельного участка			
			
Масштаб 1: данные отсутствуют	Условные обозначения:		

Государственный регистратор		ФГИС ЕГРН
полное наименование должности	подпись	инициалы, фамилия

М.П.

Выписка из Единого государственного реестра недвижимости об объекте недвижимости  
**Описание местоположения земельного участка**

<b>Земельный участок</b>			
(вид объекта недвижимости)			
Лист № ____ Раздела <b>3</b>	Всего листов раздела <b>3</b> : ____	Всего разделов: ____	Всего листов выписки: ____
<b>27.09.2020. № 99/2020/350522836</b>			
Кадастровый номер:		<b>33:22:000000:25(единое землепользование)</b>	

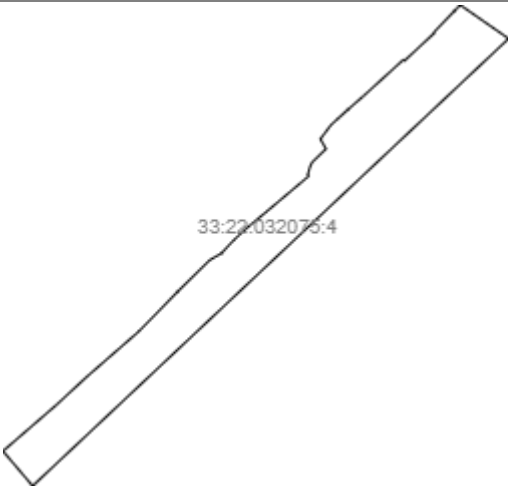
План (чертеж, схема) земельного участка			
			
Масштаб 1: данные отсутствуют	Условные обозначения:		

Государственный регистратор		ФГИС ЕГРН
полное наименование должности	подпись	инициалы, фамилия

М.П.

Выписка из Единого государственного реестра недвижимости об объекте недвижимости  
**Описание местоположения земельного участка**

<b>Земельный участок</b>			
(вид объекта недвижимости)			
Лист № ____ Раздела <b>3</b>	Всего листов раздела <b>3</b> : ____	Всего разделов: ____	Всего листов выписки: ____
<b>27.09.2020. № 99/2020/350522836</b>			
Кадастровый номер:		<b>33:22:000000:25(единое землепользование)</b>	


План (чертеж, схема) земельного участка			
			
Масштаб 1: данные отсутствуют	Условные обозначения:		

Государственный регистратор		ФГИС ЕГРН
полное наименование должности	подпись	инициалы, фамилия

М.П.

Выписка из Единого государственного реестра недвижимости об объекте недвижимости  
**Описание местоположения земельного участка**

<b>Земельный участок</b>			
(вид объекта недвижимости)			
Лист № ____ Раздела <b>3</b>	Всего листов раздела <b>3</b> : ____	Всего разделов: ____	Всего листов выписки: ____
<b>27.09.2020. № 99/2020/350522836</b>			
Кадастровый номер:		<b>33:22:000000:25(единое землепользование)</b>	

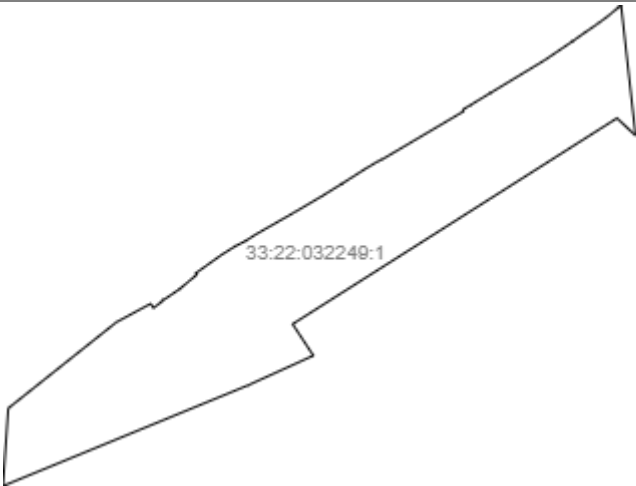
План (чертеж, схема) земельного участка			
			
Масштаб 1: данные отсутствуют	Условные обозначения:		

Государственный регистратор		ФГИС ЕГРН
полное наименование должности	подпись	инициалы, фамилия

М.П.

Выписка из Единого государственного реестра недвижимости об объекте недвижимости  
**Описание местоположения земельного участка**

<b>Земельный участок</b>			
(вид объекта недвижимости)			
Лист № ____ Раздела <b>3</b>	Всего листов раздела <b>3</b> : ____	Всего разделов: ____	Всего листов выписки: ____
<b>27.09.2020 № 99/2020/350522836</b>			
Кадастровый номер:		<b>33:22:000000:25(единое землепользование)</b>	

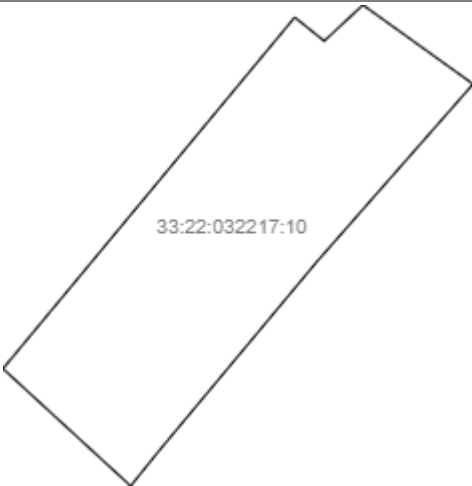
План (чертеж, схема) земельного участка			
			
Масштаб 1: данные отсутствуют	Условные обозначения:		

Государственный регистратор		ФГИС ЕГРН
полное наименование должности	подпись	инициалы, фамилия

М.П.

Выписка из Единого государственного реестра недвижимости об объекте недвижимости  
**Описание местоположения земельного участка**

<b>Земельный участок</b>			
(вид объекта недвижимости)			
Лист № ____ Раздела <b>3</b>	Всего листов раздела <b>3</b> : ____	Всего разделов: ____	Всего листов выписки: ____
<b>27.09.2020. № 99/2020/350522836</b>			
Кадастровый номер:		<b>33:22:000000:25(единое землепользование)</b>	

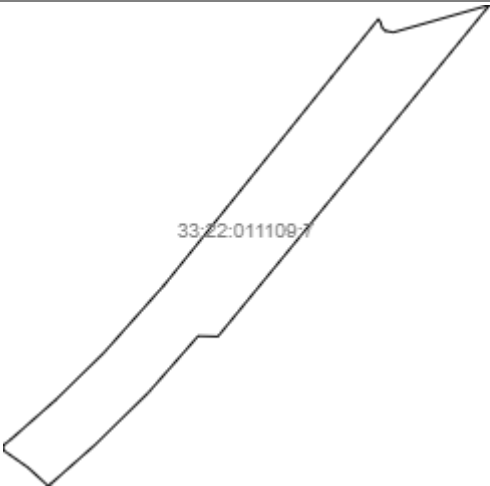
План (чертеж, схема) земельного участка			
 <p>33:22:032217:10</p>			
Масштаб 1: данные отсутствуют	Условные обозначения:		

Государственный регистратор		ФГИС ЕГРН
полное наименование должности	подпись	инициалы, фамилия

М.П.

Выписка из Единого государственного реестра недвижимости об объекте недвижимости  
**Описание местоположения земельного участка**

<b>Земельный участок</b>			
(вид объекта недвижимости)			
Лист № ____ Раздела <b>3</b>	Всего листов раздела <b>3</b> : ____	Всего разделов: ____	Всего листов выписки: ____
<b>27.09.2020.№ 99/2020/350522836</b>			
Кадастровый номер:		<b>33:22:000000:25(единое землепользование)</b>	

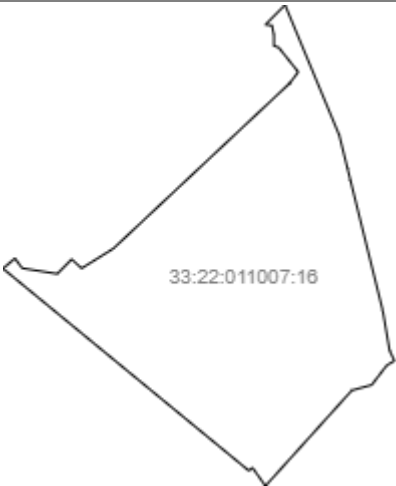
План (чертеж, схема) земельного участка			
			
Масштаб 1: данные отсутствуют	Условные обозначения:		

Государственный регистратор		ФГИС ЕГРН
полное наименование должности	подпись	инициалы, фамилия

М.П.

Выписка из Единого государственного реестра недвижимости об объекте недвижимости  
**Описание местоположения земельного участка**

<b>Земельный участок</b>			
(вид объекта недвижимости)			
Лист № ____ Раздела <b>3</b>	Всего листов раздела <b>3</b> : ____	Всего разделов: ____	Всего листов выписки: ____
<b>27.09.2020. № 99/2020/350522836</b>			
Кадастровый номер:		<b>33:22:000000:25(единое землепользование)</b>	

План (чертеж, схема) земельного участка			
			
Масштаб 1: данные отсутствуют	Условные обозначения:		

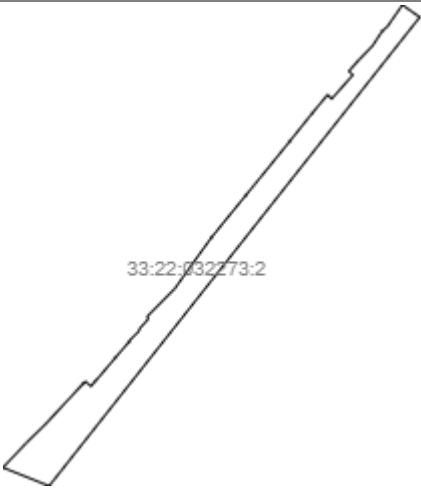
Государственный регистратор		ФГИС ЕГРН
полное наименование должности	подпись	инициалы, фамилия

М.П.



Выписка из Единого государственного реестра недвижимости об объекте недвижимости  
**Описание местоположения земельного участка**

<b>Земельный участок</b>			
(вид объекта недвижимости)			
Лист № ____ Раздела <b>3</b>	Всего листов раздела <b>3</b> : ____	Всего разделов: ____	Всего листов выписки: ____
<b>27.09.2020.№ 99/2020/350522836</b>			
Кадастровый номер:		<b>33:22:000000:25(единое землепользование)</b>	

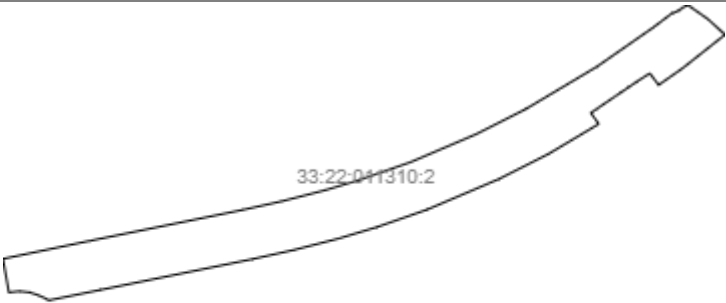
План (чертеж, схема) земельного участка			
			
Масштаб 1: данные отсутствуют	Условные обозначения:		

Государственный регистратор		ФГИС ЕГРН
полное наименование должности	подпись	инициалы, фамилия

М.П.

Выписка из Единого государственного реестра недвижимости об объекте недвижимости  
**Описание местоположения земельного участка**

<b>Земельный участок</b>			
(вид объекта недвижимости)			
Лист № ____ Раздела <b>3</b>	Всего листов раздела <b>3</b> : ____	Всего разделов: ____	Всего листов выписки: ____
<b>27.09.2020. № 99/2020/350522836</b>			
Кадастровый номер:		<b>33:22:000000:25(единое землепользование)</b>	

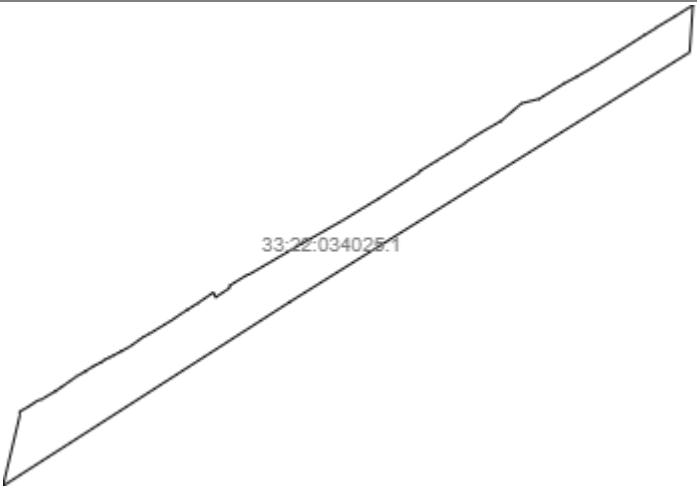
План (чертеж, схема) земельного участка			
			
Масштаб 1: данные отсутствуют	Условные обозначения:		

Государственный регистратор		ФГИС ЕГРН
полное наименование должности	подпись	инициалы, фамилия

М.П.

Выписка из Единого государственного реестра недвижимости об объекте недвижимости  
**Описание местоположения земельного участка**

<b>Земельный участок</b>			
(вид объекта недвижимости)			
Лист № ____ Раздела <b>3</b>	Всего листов раздела <b>3</b> : ____	Всего разделов: ____	Всего листов выписки: ____
<b>27.09.2020. № 99/2020/350522836</b>			
Кадастровый номер:		<b>33:22:000000:25(единое землепользование)</b>	

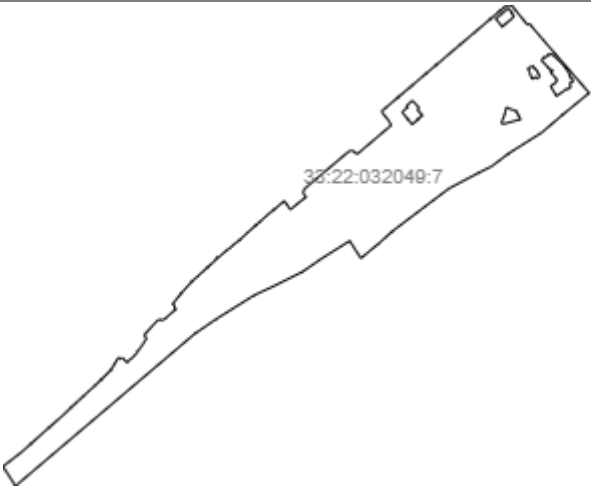
План (чертеж, схема) земельного участка			
			
Масштаб 1: данные отсутствуют	Условные обозначения:		

Государственный регистратор		ФГИС ЕГРН
полное наименование должности	подпись	инициалы, фамилия

М.П.

Выписка из Единого государственного реестра недвижимости об объекте недвижимости  
**Описание местоположения земельного участка**

<b>Земельный участок</b>			
(вид объекта недвижимости)			
Лист № ____ Раздела <b>3</b>	Всего листов раздела <b>3</b> : ____	Всего разделов: ____	Всего листов выписки: ____
<b>27.09.2020. № 99/2020/350522836</b>			
Кадастровый номер:		<b>33:22:000000:25(единое землепользование)</b>	

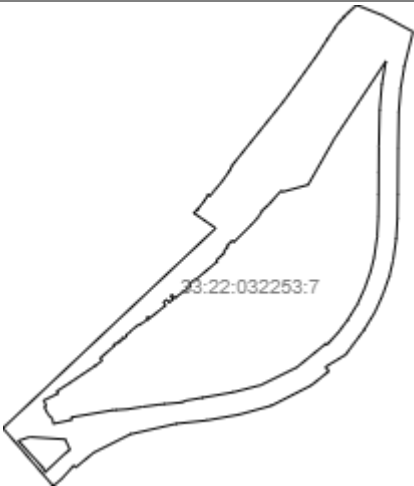
План (чертеж, схема) земельного участка			
			
Масштаб 1: данные отсутствуют	Условные обозначения:		

Государственный регистратор		ФГИС ЕГРН
полное наименование должности	подпись	инициалы, фамилия

М.П.

Выписка из Единого государственного реестра недвижимости об объекте недвижимости  
**Описание местоположения земельного участка**

<b>Земельный участок</b>			
(вид объекта недвижимости)			
Лист № ____ Раздела <b>3</b>	Всего листов раздела <b>3</b> : ____	Всего разделов: ____	Всего листов выписки: ____
<b>27.09.2020.№ 99/2020/350522836</b>			
Кадастровый номер:		<b>33:22:000000:25(единое землепользование)</b>	


План (чертеж, схема) земельного участка			
			
Масштаб 1: данные отсутствуют	Условные обозначения:		

Государственный регистратор		ФГИС ЕГРН
полное наименование должности	подпись	инициалы, фамилия

М.П.

Выписка из Единого государственного реестра недвижимости об объекте недвижимости  
**Описание местоположения земельного участка**

<b>Земельный участок</b>			
(вид объекта недвижимости)			
Лист № ____ Раздела <b>3</b>	Всего листов раздела <b>3</b> : ____	Всего разделов: ____	Всего листов выписки: ____
<b>27.09.2020.№ 99/2020/350522836</b>			
Кадастровый номер:		<b>33:22:000000:25(единое землепользование)</b>	

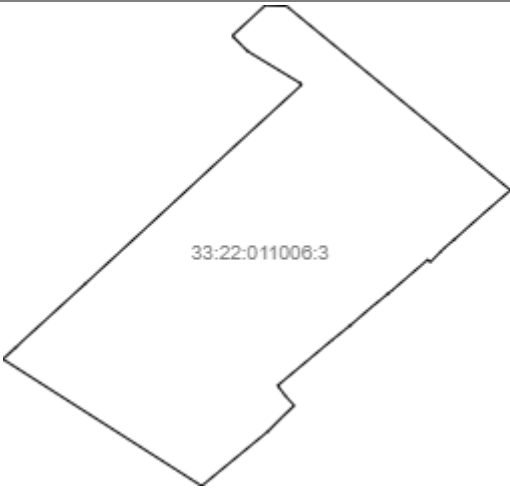
План (чертеж, схема) земельного участка			
			
Масштаб 1: данные отсутствуют	Условные обозначения:		

Государственный регистратор		ФГИС ЕГРН
полное наименование должности	подпись	инициалы, фамилия

М.П.

Выписка из Единого государственного реестра недвижимости об объекте недвижимости  
**Описание местоположения земельного участка**

<b>Земельный участок</b>			
(вид объекта недвижимости)			
Лист № ____ Раздела <b>3</b>	Всего листов раздела <b>3</b> : ____	Всего разделов: ____	Всего листов выписки: ____
<b>27.09.2020.№ 99/2020/350522836</b>			
Кадастровый номер:		<b>33:22:000000:25(единое землепользование)</b>	

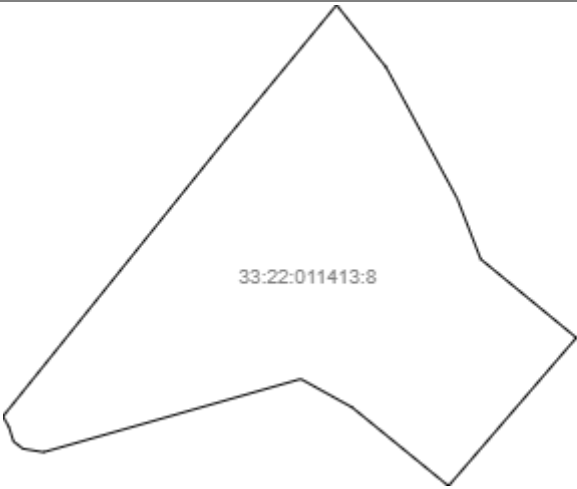
План (чертеж, схема) земельного участка			
			
Масштаб 1: данные отсутствуют	Условные обозначения:		

Государственный регистратор		ФГИС ЕГРН
полное наименование должности	подпись	инициалы, фамилия

М.П.

Выписка из Единого государственного реестра недвижимости об объекте недвижимости  
**Описание местоположения земельного участка**

<b>Земельный участок</b>			
(вид объекта недвижимости)			
Лист № ____ Раздела <b>3</b>	Всего листов раздела <b>3</b> : ____	Всего разделов: ____	Всего листов выписки: ____
<b>27.09.2020.№ 99/2020/350522836</b>			
Кадастровый номер:		<b>33:22:000000:25(единое землепользование)</b>	

План (чертеж, схема) земельного участка			
			
Масштаб 1: данные отсутствуют	Условные обозначения:		


Государственный регистратор		ФГИС ЕГРН
полное наименование должности	подпись	инициалы, фамилия

М.П.



Выписка из Единого государственного реестра недвижимости об объекте недвижимости  
**Описание местоположения земельного участка**

<b>Земельный участок</b>			
(вид объекта недвижимости)			
Лист № ____ Раздела <b>3</b>	Всего листов раздела <b>3</b> : ____	Всего разделов: ____	Всего листов выписки: ____
<b>27.09.2020.№ 99/2020/350522836</b>			
Кадастровый номер:		<b>33:22:000000:25(единое землепользование)</b>	

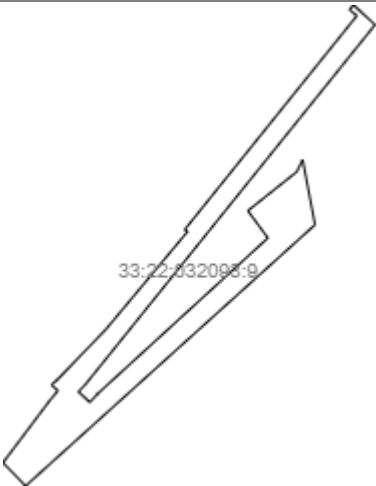
План (чертеж, схема) земельного участка			
			
Масштаб 1: данные отсутствуют	Условные обозначения:		

Государственный регистратор		ФГИС ЕГРН
полное наименование должности	подпись	инициалы, фамилия

М.П.

Выписка из Единого государственного реестра недвижимости об объекте недвижимости  
Описание местоположения земельного участка

Земельный участок			
(вид объекта недвижимости)			
Лист № ____ Раздела <u>3</u>	Всего листов раздела <u>3</u> : ____	Всего разделов: ____	Всего листов выписки: ____
27.09.2020.№ 99/2020/350522836			
Кадастровый номер:		33:22:000000:25(единое землепользование)	


План (чертеж, схема) земельного участка			
			
Масштаб 1: данные отсутствуют	Условные обозначения:		

Государственный регистратор		ФГИС ЕГРН
полное наименование должности	подпись	инициалы, фамилия

М.П.

Выписка из Единого государственного реестра недвижимости об объекте недвижимости  
**Описание местоположения земельного участка**

<b>Земельный участок</b>			
(вид объекта недвижимости)			
Лист № ____ Раздела <b>3</b>	Всего листов раздела <b>3</b> : ____	Всего разделов: ____	Всего листов выписки: ____
<b>27.09.2020. № 99/2020/350522836</b>			
Кадастровый номер:		<b>33:22:000000:25(единое землепользование)</b>	

План (чертеж, схема) земельного участка			
			
Масштаб 1: данные отсутствуют	Условные обозначения:		

Государственный регистратор		ФГИС ЕГРН
полное наименование должности	подпись	инициалы, фамилия

М.П.

**Выписка из Единого государственного реестра недвижимости об объекте недвижимости**  
**Описание местоположения земельного участка**

<b>Земельный участок</b>			
(вид объекта недвижимости)			
Лист № ____ Раздела <b>3.1</b>	Всего листов раздела <b>3.1</b> : ____	Всего разделов: ____	Всего листов выписки: ____
<b>27.09.2020.№ 99/2020/350522836</b>			
Кадастровый номер:		<b>33:22:000000:25(единое землепользование)</b>	

Описание местоположения границ земельного участка							
Номер п/п	Номер точки		Дирекционный угол	Горизонтальное проложение, м	Описание закрепления на местности	Кадастровые номера смежных участков	Сведения об адресах правообладателей смежных земельных участков
	начальная	конечная					
1	2	3	4	5	6	7	8
1	1	2	данные отсутствуют	данные отсутствуют	данные отсутствуют	данные отсутствуют	данные отсутствуют
2	1	76	данные отсутствуют	данные отсутствуют	данные отсутствуют	данные отсутствуют	данные отсутствуют
3	1	2	данные отсутствуют	данные отсутствуют	данные отсутствуют	данные отсутствуют	данные отсутствуют
4	1	41	данные отсутствуют	данные отсутствуют	данные отсутствуют	данные отсутствуют	данные отсутствуют
5	1	2	данные отсутствуют	данные отсутствуют	данные отсутствуют	данные отсутствуют	данные отсутствуют
6	1	87	данные отсутствуют	данные отсутствуют	данные отсутствуют	данные отсутствуют	данные отсутствуют
7	1	88	данные отсутствуют	данные отсутствуют	данные отсутствуют	данные отсутствуют	данные отсутствуют
8	1	10	данные отсутствуют	данные отсутствуют	данные отсутствуют	данные отсутствуют	данные отсутствуют
9	1	40	данные отсутствуют	данные отсутствуют	данные отсутствуют	данные отсутствуют	данные отсутствуют
10	1	92	данные отсутствуют	данные отсутствуют	данные отсутствуют	данные отсутствуют	данные отсутствуют
11	1	75	данные отсутствуют	данные отсутствуют	данные отсутствуют	данные отсутствуют	данные отсутствуют
12	1	78	данные отсутствуют	данные отсутствуют	данные отсутствуют	данные отсутствуют	данные отсутствуют
13	1	2	данные отсутствуют	данные отсутствуют	данные отсутствуют	данные отсутствуют	данные отсутствуют

14	1	114	данные отсутствуют	данные отсутствуют	данные отсутствуют	данные отсутствуют	данные отсутствуют
15	1	2	данные отсутствуют	данные отсутствуют	данные отсутствуют	данные отсутствуют	данные отсутствуют

Государственный регистратор		ФГИС ЕГРН
полное наименование должности	подпись	инициалы, фамилия

М.П.

Выписка из Единого государственного реестра недвижимости об объекте недвижимости  
**Описание местоположения земельного участка**

<b>Земельный участок</b>			
(вид объекта недвижимости)			
Лист № ____ Раздела <b>3.1</b>	Всего листов раздела <b>3.1</b> : ____	Всего разделов: ____	Всего листов выписки: ____
<b>27.09.2020.№ 99/2020/350522836</b>			
Кадастровый номер:		<b>33:22:000000:25(единое землепользование)</b>	

Описание местоположения границ земельного участка							
Номер п/п	Номер точки		Дирекционный угол	Горизонтальное проложение, м	Описание закрепления на местности	Кадастровые номера смежных участков	Сведения об адресах правообладателей смежных земельных участков
	начальная	конечная					
1	2	3	4	5	6	7	8
16	1	57	данные отсутствуют	данные отсутствуют	данные отсутствуют	данные отсутствуют	данные отсутствуют
17	1	2	данные отсутствуют	данные отсутствуют	данные отсутствуют	данные отсутствуют	данные отсутствуют
18	1	26	данные отсутствуют	данные отсутствуют	данные отсутствуют	данные отсутствуют	данные отсутствуют
19	2	3	данные отсутствуют	данные отсутствуют	данные отсутствуют	данные отсутствуют	данные отсутствуют
20	2	3	данные отсутствуют	данные отсутствуют	данные отсутствуют	данные отсутствуют	данные отсутствуют
21	2	3	данные отсутствуют	данные отсутствуют	данные отсутствуют	данные отсутствуют	данные отсутствуют
22	2	66	данные отсутствуют	данные отсутствуют	данные отсутствуют	данные отсутствуют	данные отсутствуют
23	2	79	данные отсутствуют	данные отсутствуют	данные отсутствуют	данные отсутствуют	данные отсутствуют
24	2	79	данные отсутствуют	данные отсутствуют	данные отсутствуют	данные отсутствуют	данные отсутствуют
25	2	63	данные отсутствуют	данные отсутствуют	данные отсутствуют	данные отсутствуют	данные отсутствуют
26	2	3	данные отсутствуют	данные отсутствуют	данные отсутствуют	данные отсутствуют	данные отсутствуют
27	3	4	данные отсутствуют	данные отсутствуют	данные отсутствуют	данные отсутствуют	данные отсутствуют
28	3	8	данные	данные	данные отсутствуют	данные отсутствуют	данные отсутствуют

			отсутствуют	отсутствуют			
29	3	39	данные отсутствуют	данные отсутствуют	данные отсутствуют	данные отсутствуют	данные отсутствуют
30	3	4	данные отсутствуют	данные отсутствуют	данные отсутствуют	данные отсутствуют	данные отсутствуют

Государственный регистратор		ФГИС ЕГРН
полное наименование должности	подпись	инициалы, фамилия

М.П.

Выписка из Единого государственного реестра недвижимости об объекте недвижимости  
**Описание местоположения земельного участка**

<b>Земельный участок</b>			
(вид объекта недвижимости)			
Лист № ____ Раздела <b>3.1</b>	Всего листов раздела <b>3.1</b> : ____	Всего разделов: ____	Всего листов выписки: ____
<b>27.09.2020.№ 99/2020/350522836</b>			
Кадастровый номер:		<b>33:22:000000:25(единое землепользование)</b>	

Описание местоположения границ земельного участка							
Номер п/п	Номер точки		Дирекционный угол	Горизонтальное проложение, м	Описание закрепления на местности	Кадастровые номера смежных участков	Сведения об адресах правообладателей смежных земельных участков
	начальная	конечная					
1	2	3	4	5	6	7	8
31	3	4	данные отсутствуют	данные отсутствуют	данные отсутствуют	данные отсутствуют	данные отсутствуют
32	3	52	данные отсутствуют	данные отсутствуют	данные отсутствуют	данные отсутствуют	данные отсутствуют
33	4	5	данные отсутствуют	данные отсутствуют	данные отсутствуют	данные отсутствуют	данные отсутствуют
34	4	5	данные отсутствуют	данные отсутствуют	данные отсутствуют	данные отсутствуют	данные отсутствуют
35	4	32	данные отсутствуют	данные отсутствуют	данные отсутствуют	данные отсутствуют	данные отсутствуют
36	4	5	данные отсутствуют	данные отсутствуют	данные отсутствуют	данные отсутствуют	данные отсутствуют
37	4	61	данные отсутствуют	данные отсутствуют	данные отсутствуют	данные отсутствуют	данные отсутствуют
38	4	5	данные отсутствуют	данные отсутствуют	данные отсутствуют	данные отсутствуют	данные отсутствуют
39	4	5	данные отсутствуют	данные отсутствуют	данные отсутствуют	данные отсутствуют	данные отсутствуют
40	5	6	данные отсутствуют	данные отсутствуют	данные отсутствуют	данные отсутствуют	данные отсутствуют
41	5	6	данные отсутствуют	данные отсутствуют	данные отсутствуют	данные отсутствуют	данные отсутствуют
42	5	6	данные отсутствуют	данные отсутствуют	данные отсутствуют	данные отсутствуют	данные отсутствуют
43	5	9	данные	данные	данные отсутствуют	данные отсутствуют	данные отсутствуют



			отсутствуют	отсутствуют			
44	5	42	данные отсутствуют	данные отсутствуют	данные отсутствуют	данные отсутствуют	данные отсутствуют
45	5	6	данные отсутствуют	данные отсутствуют	данные отсутствуют	данные отсутствуют	данные отсутствуют

Государственный регистратор		ФГИС ЕГРН
полное наименование должности	подпись	инициалы, фамилия

М.П.

Выписка из Единого государственного реестра недвижимости об объекте недвижимости  
**Описание местоположения земельного участка**

<b>Земельный участок</b>			
(вид объекта недвижимости)			
Лист № ____ Раздела <b>3.1</b>	Всего листов раздела <b>3.1</b> : ____	Всего разделов: ____	Всего листов выписки: ____
<b>27.09.2020.№ 99/2020/350522836</b>			
Кадастровый номер:		<b>33:22:000000:25(единое землепользование)</b>	

Описание местоположения границ земельного участка							
Номер п/п	Номер точки		Дирекционный угол	Горизонтальное проложение, м	Описание закрепления на местности	Кадастровые номера смежных участков	Сведения об адресах правообладателей смежных земельных участков
	начальная	конечная					
1	2	3	4	5	6	7	8
46	5	6	данные отсутствуют	данные отсутствуют	данные отсутствуют	данные отсутствуют	данные отсутствуют
47	5	6	данные отсутствуют	данные отсутствуют	данные отсутствуют	данные отсутствуют	данные отсутствуют
48	5	82	данные отсутствуют	данные отсутствуют	данные отсутствуют	данные отсутствуют	данные отсутствуют
49	6	7	данные отсутствуют	данные отсутствуют	данные отсутствуют	данные отсутствуют	данные отсутствуют
50	6	7	данные отсутствуют	данные отсутствуют	данные отсутствуют	данные отсутствуют	данные отсутствуют
51	6	7	данные отсутствуют	данные отсутствуют	данные отсутствуют	данные отсутствуют	данные отсутствуют
52	6	9	данные отсутствуют	данные отсутствуют	данные отсутствуют	данные отсутствуют	данные отсутствуют
53	6	7	данные отсутствуют	данные отсутствуют	данные отсутствуют	данные отсутствуют	данные отсутствуют
54	6	7	данные отсутствуют	данные отсутствуют	данные отсутствуют	данные отсутствуют	данные отсутствуют
55	6	60	данные отсутствуют	данные отсутствуют	данные отсутствуют	данные отсутствуют	данные отсутствуют
56	6	7	данные отсутствуют	данные отсутствуют	данные отсутствуют	данные отсутствуют	данные отсутствуют
57	6	7	данные отсутствуют	данные отсутствуют	данные отсутствуют	данные отсутствуют	данные отсутствуют
58	6	7	данные	данные	данные отсутствуют	данные отсутствуют	данные отсутствуют

			отсутствуют	отсутствуют			
59	7	8	данные отсутствуют	данные отсутствуют	данные отсутствуют	данные отсутствуют	данные отсутствуют
60	7	31	данные отсутствуют	данные отсутствуют	данные отсутствуют	данные отсутствуют	данные отсутствуют

Государственный регистратор		ФГИС ЕГРН
полное наименование должности	подпись	инициалы, фамилия

М.П.

Выписка из Единого государственного реестра недвижимости об объекте недвижимости  
**Описание местоположения земельного участка**

<b>Земельный участок</b>			
(вид объекта недвижимости)			
Лист № ____ Раздела <b>3.1</b>	Всего листов раздела <b>3.1</b> : ____	Всего разделов: ____	Всего листов выписки: ____
<b>27.09.2020.№ 99/2020/350522836</b>			
Кадастровый номер:		<b>33:22:000000:25(единое землепользование)</b>	

Описание местоположения границ земельного участка							
Номер п/п	Номер точки		Дирекционный угол	Горизонтальное проложение, м	Описание закрепления на местности	Кадастровые номера смежных участков	Сведения об адресах правообладателей смежных земельных участков
	начальная	конечная					
1	2	3	4	5	6	7	8
61	7	31	данные отсутствуют	данные отсутствуют	данные отсутствуют	данные отсутствуют	данные отсутствуют
62	7	8	данные отсутствуют	данные отсутствуют	данные отсутствуют	данные отсутствуют	данные отсутствуют
63	7	8	данные отсутствуют	данные отсутствуют	данные отсутствуют	данные отсутствуют	данные отсутствуют
64	7	8	данные отсутствуют	данные отсутствуют	данные отсутствуют	данные отсутствуют	данные отсутствуют
65	7	8	данные отсутствуют	данные отсутствуют	данные отсутствуют	данные отсутствуют	данные отсутствуют
66	7	8	данные отсутствуют	данные отсутствуют	данные отсутствуют	данные отсутствуют	данные отсутствуют
67	7	143	данные отсутствуют	данные отсутствуют	данные отсутствуют	данные отсутствуют	данные отсутствуют
68	8	9	данные отсутствуют	данные отсутствуют	данные отсутствуют	данные отсутствуют	данные отсутствуют
69	8	9	данные отсутствуют	данные отсутствуют	данные отсутствуют	данные отсутствуют	данные отсутствуют
70	8	9	данные отсутствуют	данные отсутствуют	данные отсутствуют	данные отсутствуют	данные отсутствуют
71	8	39	данные отсутствуют	данные отсутствуют	данные отсутствуют	данные отсутствуют	данные отсутствуют
72	8	9	данные отсутствуют	данные отсутствуют	данные отсутствуют	данные отсутствуют	данные отсутствуют
73	8	9	данные	данные	данные отсутствуют	данные отсутствуют	данные отсутствуют

			отсутствуют	отсутствуют			
74	8	9	данные отсутствуют	данные отсутствуют	данные отсутствуют	данные отсутствуют	данные отсутствуют
75	9	10	данные отсутствуют	данные отсутствуют	данные отсутствуют	данные отсутствуют	данные отсутствуют

Государственный регистратор		ФГИС ЕГРН
полное наименование должности	подпись	инициалы, фамилия

М.П.

**Выписка из Единого государственного реестра недвижимости об объекте недвижимости**  
**Описание местоположения земельного участка**

<b>Земельный участок</b>			
(вид объекта недвижимости)			
Лист № ____ Раздела <b>3.1</b>	Всего листов раздела <b>3.1</b> : ____	Всего разделов: ____	Всего листов выписки: ____
<b>27.09.2020.№ 99/2020/350522836</b>			
Кадастровый номер:		<b>33:22:000000:25(единое землепользование)</b>	

Описание местоположения границ земельного участка							
Номер п/п	Номер точки		Дирекционный угол	Горизонтальное проложение, м	Описание закрепления на местности	Кадастровые номера смежных участков	Сведения об адресах правообладателей смежных земельных участков
	начальная	конечная					
1	2	3	4	5	6	7	8
76	9	10	данные отсутствуют	данные отсутствуют	данные отсутствуют	данные отсутствуют	данные отсутствуют
77	9	10	данные отсутствуют	данные отсутствуют	данные отсутствуют	данные отсутствуют	данные отсутствуют
78	9	10	данные отсутствуют	данные отсутствуют	данные отсутствуют	данные отсутствуют	данные отсутствуют
79	9	263	данные отсутствуют	данные отсутствуют	данные отсутствуют	данные отсутствуют	данные отсутствуют
80	9	393	данные отсутствуют	данные отсутствуют	данные отсутствуют	данные отсутствуют	данные отсутствуют
81	9	37	данные отсутствуют	данные отсутствуют	данные отсутствуют	данные отсутствуют	данные отсутствуют
82	9	38	данные отсутствуют	данные отсутствуют	данные отсутствуют	данные отсутствуют	данные отсутствуют
83	10	11	данные отсутствуют	данные отсутствуют	данные отсутствуют	данные отсутствуют	данные отсутствуют
84	10	11	данные отсутствуют	данные отсутствуют	данные отсутствуют	данные отсутствуют	данные отсутствуют
85	10	11	данные отсутствуют	данные отсутствуют	данные отсутствуют	данные отсутствуют	данные отсутствуют
86	10	11	данные отсутствуют	данные отсутствуют	данные отсутствуют	данные отсутствуют	данные отсутствуют
87	10	11	данные отсутствуют	данные отсутствуют	данные отсутствуют	данные отсутствуют	данные отсутствуют
88	11	12	данные	данные	данные отсутствуют	данные отсутствуют	данные отсутствуют

			отсутствуют	отсутствуют			
89	11	12	данные отсутствуют	данные отсутствуют	данные отсутствуют	данные отсутствуют	данные отсутствуют
90	11	12	данные отсутствуют	данные отсутствуют	данные отсутствуют	данные отсутствуют	данные отсутствуют

Государственный регистратор		ФГИС ЕГРН
полное наименование должности	подпись	инициалы, фамилия

М.П.

Выписка из Единого государственного реестра недвижимости об объекте недвижимости  
**Описание местоположения земельного участка**

<b>Земельный участок</b>			
(вид объекта недвижимости)			
Лист № ____ Раздела <b>3.1</b>	Всего листов раздела <b>3.1</b> : ____	Всего разделов: ____	Всего листов выписки: ____
<b>27.09.2020.№ 99/2020/350522836</b>			
Кадастровый номер:		<b>33:22:000000:25(единое землепользование)</b>	

Описание местоположения границ земельного участка							
Номер п/п	Номер точки		Дирекционный угол	Горизонтальное проложение, м	Описание закрепления на местности	Кадастровые номера смежных участков	Сведения об адресах правообладателей смежных земельных участков
	начальная	конечная					
1	2	3	4	5	6	7	8
91	11	12	данные отсутствуют	данные отсутствуют	данные отсутствуют	данные отсутствуют	данные отсутствуют
92	11	12	данные отсутствуют	данные отсутствуют	данные отсутствуют	данные отсутствуют	данные отсутствуют
93	12	13	данные отсутствуют	данные отсутствуют	данные отсутствуют	данные отсутствуют	данные отсутствуют
94	12	13	данные отсутствуют	данные отсутствуют	данные отсутствуют	данные отсутствуют	данные отсутствуют
95	12	13	данные отсутствуют	данные отсутствуют	данные отсутствуют	данные отсутствуют	данные отсутствуют
96	12	43	данные отсутствуют	данные отсутствуют	данные отсутствуют	данные отсутствуют	данные отсутствуют
97	12	117	данные отсутствуют	данные отсутствуют	данные отсутствуют	данные отсутствуют	данные отсутствуют
98	12	13	данные отсутствуют	данные отсутствуют	данные отсутствуют	данные отсутствуют	данные отсутствуют
99	12	13	данные отсутствуют	данные отсутствуют	данные отсутствуют	данные отсутствуют	данные отсутствуют
100	13	14	данные отсутствуют	данные отсутствуют	данные отсутствуют	данные отсутствуют	данные отсутствуют
101	13	14	данные отсутствуют	данные отсутствуют	данные отсутствуют	данные отсутствуют	данные отсутствуют
102	13	14	данные отсутствуют	данные отсутствуют	данные отсутствуют	данные отсутствуют	данные отсутствуют
103	13	53	данные	данные	данные отсутствуют	данные отсутствуют	данные отсутствуют



			отсутствуют	отсутствуют			
104	13	14	данные отсутствуют	данные отсутствуют	данные отсутствуют	данные отсутствуют	данные отсутствуют
105	13	14	данные отсутствуют	данные отсутствуют	данные отсутствуют	данные отсутствуют	данные отсутствуют

Государственный регистратор		ФГИС ЕГРН
полное наименование должности	подпись	инициалы, фамилия

М.П.

Выписка из Единого государственного реестра недвижимости об объекте недвижимости  
**Описание местоположения земельного участка**

<b>Земельный участок</b>			
(вид объекта недвижимости)			
Лист № ____ Раздела <b>3.1</b>	Всего листов раздела <b>3.1</b> : ____	Всего разделов: ____	Всего листов выписки: ____
<b>27.09.2020.№ 99/2020/350522836</b>			
Кадастровый номер:		<b>33:22:000000:25(единое землепользование)</b>	

Описание местоположения границ земельного участка							
Номер п/п	Номер точки		Дирекционный угол	Горизонтальное проложение, м	Описание закрепления на местности	Кадастровые номера смежных участков	Сведения об адресах правообладателей смежных земельных участков
	начальная	конечная					
1	2	3	4	5	6	7	8
106	13	14	данные отсутствуют	данные отсутствуют	данные отсутствуют	данные отсутствуют	данные отсутствуют
107	13	14	данные отсутствуют	данные отсутствуют	данные отсутствуют	данные отсутствуют	данные отсутствуют
108	13	33	данные отсутствуют	данные отсутствуют	данные отсутствуют	данные отсутствуют	данные отсутствуют
109	14	15	данные отсутствуют	данные отсутствуют	данные отсутствуют	данные отсутствуют	данные отсутствуют
110	14	49	данные отсутствуют	данные отсутствуют	данные отсутствуют	данные отсутствуют	данные отсутствуют
111	14	15	данные отсутствуют	данные отсутствуют	данные отсутствуют	данные отсутствуют	данные отсутствуют
112	14	15	данные отсутствуют	данные отсутствуют	данные отсутствуют	данные отсутствуют	данные отсутствуют
113	14	15	данные отсутствуют	данные отсутствуют	данные отсутствуют	данные отсутствуют	данные отсутствуют
114	14	15	данные отсутствуют	данные отсутствуют	данные отсутствуют	данные отсутствуют	данные отсутствуют
115	14	15	данные отсутствуют	данные отсутствуют	данные отсутствуют	данные отсутствуют	данные отсутствуют
116	14	15	данные отсутствуют	данные отсутствуют	данные отсутствуют	данные отсутствуют	данные отсутствуют
117	14	15	данные отсутствуют	данные отсутствуют	данные отсутствуют	данные отсутствуют	данные отсутствуют
118	14	262	данные	данные	данные отсутствуют	данные отсутствуют	данные отсутствуют

			отсутствуют	отсутствуют			
119	14	15	данные отсутствуют	данные отсутствуют	данные отсутствуют	данные отсутствуют	данные отсутствуют
120	14	15	данные отсутствуют	данные отсутствуют	данные отсутствуют	данные отсутствуют	данные отсутствуют

Государственный регистратор		ФГИС ЕГРН
полное наименование должности	подпись	инициалы, фамилия

М.П.

Выписка из Единого государственного реестра недвижимости об объекте недвижимости  
**Описание местоположения земельного участка**

<b>Земельный участок</b>			
(вид объекта недвижимости)			
Лист № ____ Раздела <b>3.1</b>	Всего листов раздела <b>3.1</b> : ____	Всего разделов: ____	Всего листов выписки: ____
<b>27.09.2020.№ 99/2020/350522836</b>			
Кадастровый номер:		<b>33:22:000000:25(единое землепользование)</b>	

Описание местоположения границ земельного участка							
Номер п/п	Номер точки		Дирекционный угол	Горизонтальное проложение, м	Описание закрепления на местности	Кадастровые номера смежных участков	Сведения об адресах правообладателей смежных земельных участков
	начальная	конечная					
1	2	3	4	5	6	7	8
121	14	144	данные отсутствуют	данные отсутствуют	данные отсутствуют	данные отсутствуют	данные отсутствуют
122	15	16	данные отсутствуют	данные отсутствуют	данные отсутствуют	данные отсутствуют	данные отсутствуют
123	15	16	данные отсутствуют	данные отсутствуют	данные отсутствуют	данные отсутствуют	данные отсутствуют
124	15	81	данные отсутствуют	данные отсутствуют	данные отсутствуют	данные отсутствуют	данные отсутствуют
125	15	16	данные отсутствуют	данные отсутствуют	данные отсутствуют	данные отсутствуют	данные отсутствуют
126	15	16	данные отсутствуют	данные отсутствуют	данные отсутствуют	данные отсутствуют	данные отсутствуют
127	15	16	данные отсутствуют	данные отсутствуют	данные отсутствуют	данные отсутствуют	данные отсутствуют
128	15	16	данные отсутствуют	данные отсутствуют	данные отсутствуют	данные отсутствуют	данные отсутствуют
129	15	16	данные отсутствуют	данные отсутствуют	данные отсутствуют	данные отсутствуют	данные отсутствуют
130	15	16	данные отсутствуют	данные отсутствуют	данные отсутствуют	данные отсутствуют	данные отсутствуют
131	15	16	данные отсутствуют	данные отсутствуют	данные отсутствуют	данные отсутствуют	данные отсутствуют
132	15	16	данные отсутствуют	данные отсутствуют	данные отсутствуют	данные отсутствуют	данные отсутствуют
133	15	145	данные	данные	данные отсутствуют	данные отсутствуют	данные отсутствуют

			отсутствуют	отсутствуют			
134	16	17	данные отсутствуют	данные отсутствуют	данные отсутствуют	данные отсутствуют	данные отсутствуют
135	16	17	данные отсутствуют	данные отсутствуют	данные отсутствуют	данные отсутствуют	данные отсутствуют

Государственный регистратор		ФГИС ЕГРН
полное наименование должности	подпись	инициалы, фамилия

М.П.

Выписка из Единого государственного реестра недвижимости об объекте недвижимости  
**Описание местоположения земельного участка**

<b>Земельный участок</b>			
(вид объекта недвижимости)			
Лист № ____ Раздела <b>3.1</b>	Всего листов раздела <b>3.1</b> : ____	Всего разделов: ____	Всего листов выписки: ____
<b>27.09.2020.№ 99/2020/350522836</b>			
Кадастровый номер:		<b>33:22:000000:25(единое землепользование)</b>	

Описание местоположения границ земельного участка							
Номер п/п	Номер точки		Дирекционный угол	Горизонтальное проложение, м	Описание закрепления на местности	Кадастровые номера смежных участков	Сведения об адресах правообладателей смежных земельных участков
	начальная	конечная					
1	2	3	4	5	6	7	8
136	16	17	данные отсутствуют	данные отсутствуют	данные отсутствуют	данные отсутствуют	данные отсутствуют
137	16	17	данные отсутствуют	данные отсутствуют	данные отсутствуют	данные отсутствуют	данные отсутствуют
138	16	17	данные отсутствуют	данные отсутствуют	данные отсутствуют	данные отсутствуют	данные отсутствуют
139	16	17	данные отсутствуют	данные отсутствуют	данные отсутствуют	данные отсутствуют	данные отсутствуют
140	16	17	данные отсутствуют	данные отсутствуют	данные отсутствуют	данные отсутствуют	данные отсутствуют
141	16	17	данные отсутствуют	данные отсутствуют	данные отсутствуют	данные отсутствуют	данные отсутствуют
142	16	17	данные отсутствуют	данные отсутствуют	данные отсутствуют	данные отсутствуют	данные отсутствуют
143	16	17	данные отсутствуют	данные отсутствуют	данные отсутствуют	данные отсутствуют	данные отсутствуют
144	17	81	данные отсутствуют	данные отсутствуют	данные отсутствуют	данные отсутствуют	данные отсутствуют
145	17	18	данные отсутствуют	данные отсутствуют	данные отсутствуют	данные отсутствуют	данные отсутствуют
146	17	18	данные отсутствуют	данные отсутствуют	данные отсутствуют	данные отсутствуют	данные отсутствуют
147	17	18	данные отсутствуют	данные отсутствуют	данные отсутствуют	данные отсутствуют	данные отсутствуют
148	17	18	данные	данные	данные отсутствуют	данные отсутствуют	данные отсутствуют

			отсутствуют	отсутствуют			
149	17	54	данные отсутствуют	данные отсутствуют	данные отсутствуют	данные отсутствуют	данные отсутствуют
150	17	18	данные отсутствуют	данные отсутствуют	данные отсутствуют	данные отсутствуют	данные отсутствуют

Государственный регистратор		ФГИС ЕГРН
полное наименование должности	подпись	инициалы, фамилия

М.П.

**Выписка из Единого государственного реестра недвижимости об объекте недвижимости**  
**Описание местоположения земельного участка**

<b>Земельный участок</b>			
(вид объекта недвижимости)			
Лист № ____ Раздела <b>3.1</b>	Всего листов раздела <b>3.1</b> : ____	Всего разделов: ____	Всего листов выписки: ____
<b>27.09.2020.№ 99/2020/350522836</b>			
Кадастровый номер:		<b>33:22:000000:25(единое землепользование)</b>	

Описание местоположения границ земельного участка							
Номер п/п	Номер точки		Дирекционный угол	Горизонтальное проложение, м	Описание закрепления на местности	Кадастровые номера смежных участков	Сведения об адресах правообладателей смежных земельных участков
	начальная	конечная					
1	2	3	4	5	6	7	8
151	17	18	данные отсутствуют	данные отсутствуют	данные отсутствуют	данные отсутствуют	данные отсутствуют
152	17	18	данные отсутствуют	данные отсутствуют	данные отсутствуют	данные отсутствуют	данные отсутствуют
153	17	18	данные отсутствуют	данные отсутствуют	данные отсутствуют	данные отсутствуют	данные отсутствуют
154	18	19	данные отсутствуют	данные отсутствуют	данные отсутствуют	данные отсутствуют	данные отсутствуют
155	18	19	данные отсутствуют	данные отсутствуют	данные отсутствуют	данные отсутствуют	данные отсутствуют
156	18	19	данные отсутствуют	данные отсутствуют	данные отсутствуют	данные отсутствуют	данные отсутствуют
157	18	19	данные отсутствуют	данные отсутствуют	данные отсутствуют	данные отсутствуют	данные отсутствуют
158	18	19	данные отсутствуют	данные отсутствуют	данные отсутствуют	данные отсутствуют	данные отсутствуют
159	18	19	данные отсутствуют	данные отсутствуют	данные отсутствуют	данные отсутствуют	данные отсутствуют
160	18	19	данные отсутствуют	данные отсутствуют	данные отсутствуют	данные отсутствуют	данные отсутствуют
161	18	19	данные отсутствуют	данные отсутствуют	данные отсутствуют	данные отсутствуют	данные отсутствуют
162	19	80	данные отсутствуют	данные отсутствуют	данные отсутствуют	данные отсутствуют	данные отсутствуют
163	19	81	данные	данные	данные отсутствуют	данные отсутствуют	данные отсутствуют



			отсутствуют	отсутствуют			
164	19	20	данные отсутствуют	данные отсутствуют	данные отсутствуют	данные отсутствуют	данные отсутствуют
165	19	20	данные отсутствуют	данные отсутствуют	данные отсутствуют	данные отсутствуют	данные отсутствуют

Государственный регистратор		ФГИС ЕГРН
полное наименование должности	подпись	инициалы, фамилия

М.П.

Выписка из Единого государственного реестра недвижимости об объекте недвижимости  
**Описание местоположения земельного участка**

<b>Земельный участок</b>			
(вид объекта недвижимости)			
Лист № ____ Раздела <b>3.1</b>	Всего листов раздела <b>3.1</b> : ____	Всего разделов: ____	Всего листов выписки: ____
<b>27.09.2020.№ 99/2020/350522836</b>			
Кадастровый номер:		<b>33:22:000000:25(единое землепользование)</b>	

Описание местоположения границ земельного участка							
Номер п/п	Номер точки		Дирекционный угол	Горизонтальное проложение, м	Описание закрепления на местности	Кадастровые номера смежных участков	Сведения об адресах правообладателей смежных земельных участков
	начальная	конечная					
1	2	3	4	5	6	7	8
166	19	20	данные отсутствуют	данные отсутствуют	данные отсутствуют	данные отсутствуют	данные отсутствуют
167	19	20	данные отсутствуют	данные отсутствуют	данные отсутствуют	данные отсутствуют	данные отсутствуют
168	19	20	данные отсутствуют	данные отсутствуют	данные отсутствуют	данные отсутствуют	данные отсутствуют
169	19	20	данные отсутствуют	данные отсутствуют	данные отсутствуют	данные отсутствуют	данные отсутствуют
170	19	20	данные отсутствуют	данные отсутствуют	данные отсутствуют	данные отсутствуют	данные отсутствуют
171	19	20	данные отсутствуют	данные отсутствуют	данные отсутствуют	данные отсутствуют	данные отсутствуют
172	20	82	данные отсутствуют	данные отсутствуют	данные отсутствуют	данные отсутствуют	данные отсутствуют
173	20	21	данные отсутствуют	данные отсутствуют	данные отсутствуют	данные отсутствуют	данные отсутствуют
174	20	21	данные отсутствуют	данные отсутствуют	данные отсутствуют	данные отсутствуют	данные отсутствуют
175	20	21	данные отсутствуют	данные отсутствуют	данные отсутствуют	данные отсутствуют	данные отсутствуют
176	20	21	данные отсутствуют	данные отсутствуют	данные отсутствуют	данные отсутствуют	данные отсутствуют
177	20	21	данные отсутствуют	данные отсутствуют	данные отсутствуют	данные отсутствуют	данные отсутствуют
178	20	21	данные	данные	данные отсутствуют	данные отсутствуют	данные отсутствуют

			отсутствуют	отсутствуют			
179	20	21	данные отсутствуют	данные отсутствуют	данные отсутствуют	данные отсутствуют	данные отсутствуют
180	21	22	данные отсутствуют	данные отсутствуют	данные отсутствуют	данные отсутствуют	данные отсутствуют

Государственный регистратор		ФГИС ЕГРН
полное наименование должности	подпись	инициалы, фамилия

М.П.

Выписка из Единого государственного реестра недвижимости об объекте недвижимости  
Описание местоположения земельного участка

<b>Земельный участок</b>			
(вид объекта недвижимости)			
Лист № ____ Раздела <b>3.1</b>	Всего листов раздела <b>3.1</b> : ____	Всего разделов: ____	Всего листов выписки: ____
<b>27.09.2020.№ 99/2020/350522836</b>			
Кадастровый номер:		<b>33:22:000000:25(единое землепользование)</b>	

Описание местоположения границ земельного участка							
Номер п/п	Номер точки		Дирекционный угол	Горизонтальное проложение, м	Описание закрепления на местности	Кадастровые номера смежных участков	Сведения об адресах правообладателей смежных земельных участков
	начальная	конечная					
1	2	3	4	5	6	7	8
181	21	22	данные отсутствуют	данные отсутствуют	данные отсутствуют	данные отсутствуют	данные отсутствуют
182	21	22	данные отсутствуют	данные отсутствуют	данные отсутствуют	данные отсутствуют	данные отсутствуют
183	21	22	данные отсутствуют	данные отсутствуют	данные отсутствуют	данные отсутствуют	данные отсутствуют
184	21	63	данные отсутствуют	данные отсутствуют	данные отсутствуют	данные отсутствуют	данные отсутствуют
185	21	64	данные отсутствуют	данные отсутствуют	данные отсутствуют	данные отсутствуют	данные отсутствуют
186	21	22	данные отсутствуют	данные отсутствуют	данные отсутствуют	данные отсутствуют	данные отсутствуют
187	21	22	данные отсутствуют	данные отсутствуют	данные отсутствуют	данные отсутствуют	данные отсутствуют
188	21	22	данные отсутствуют	данные отсутствуют	данные отсутствуют	данные отсутствуют	данные отсутствуют
189	22	23	данные отсутствуют	данные отсутствуют	данные отсутствуют	данные отсутствуют	данные отсутствуют
190	22	23	данные отсутствуют	данные отсутствуют	данные отсутствуют	данные отсутствуют	данные отсутствуют
191	22	334	данные отсутствуют	данные отсутствуют	данные отсутствуют	данные отсутствуют	данные отсутствуют
192	22	23	данные отсутствуют	данные отсутствуют	данные отсутствуют	данные отсутствуют	данные отсутствуют
193	22	23	данные	данные	данные отсутствуют	данные отсутствуют	данные отсутствуют

			отсутствуют	отсутствуют			
194	22	23	данные отсутствуют	данные отсутствуют	данные отсутствуют	данные отсутствуют	данные отсутствуют
195	22	23	данные отсутствуют	данные отсутствуют	данные отсутствуют	данные отсутствуют	данные отсутствуют

Государственный регистратор		ФГИС ЕГРН
полное наименование должности	подпись	инициалы, фамилия

М.П.

**Выписка из Единого государственного реестра недвижимости об объекте недвижимости**  
**Описание местоположения земельного участка**

<b>Земельный участок</b>			
(вид объекта недвижимости)			
Лист № ____ Раздела <b>3.1</b>	Всего листов раздела <b>3.1</b> : ____	Всего разделов: ____	Всего листов выписки: ____
<b>27.09.2020.№ 99/2020/350522836</b>			
Кадастровый номер:		<b>33:22:000000:25(единое землепользование)</b>	

Описание местоположения границ земельного участка							
Номер п/п	Номер точки		Дирекционный угол	Горизонтальное проложение, м	Описание закрепления на местности	Кадастровые номера смежных участков	Сведения об адресах правообладателей смежных земельных участков
	начальная	конечная					
1	2	3	4	5	6	7	8
196	22	23	данные отсутствуют	данные отсутствуют	данные отсутствуют	данные отсутствуют	данные отсутствуют
197	23	24	данные отсутствуют	данные отсутствуют	данные отсутствуют	данные отсутствуют	данные отсутствуют
198	23	24	данные отсутствуют	данные отсутствуют	данные отсутствуют	данные отсутствуют	данные отсутствуют
199	23	77	данные отсутствуют	данные отсутствуют	данные отсутствуют	данные отсутствуют	данные отсутствуют
200	23	24	данные отсутствуют	данные отсутствуют	данные отсутствуют	данные отсутствуют	данные отсутствуют
201	23	24	данные отсутствуют	данные отсутствуют	данные отсутствуют	данные отсутствуют	данные отсутствуют
202	23	64	данные отсутствуют	данные отсутствуют	данные отсутствуют	данные отсутствуют	данные отсутствуют
203	23	65	данные отсутствуют	данные отсутствуют	данные отсутствуют	данные отсутствуют	данные отсутствуют
204	23	24	данные отсутствуют	данные отсутствуют	данные отсутствуют	данные отсутствуют	данные отсутствуют
205	23	24	данные отсутствуют	данные отсутствуют	данные отсутствуют	данные отсутствуют	данные отсутствуют
206	23	24	данные отсутствуют	данные отсутствуют	данные отсутствуют	данные отсутствуют	данные отсутствуют
207	24	25	данные отсутствуют	данные отсутствуют	данные отсутствуют	данные отсутствуют	данные отсутствуют
208	24	25	данные	данные	данные отсутствуют	данные отсутствуют	данные отсутствуют

			отсутствуют	отсутствуют			
209	24	25	данные отсутствуют	данные отсутствуют	данные отсутствуют	данные отсутствуют	данные отсутствуют
210	24	25	данные отсутствуют	данные отсутствуют	данные отсутствуют	данные отсутствуют	данные отсутствуют

Государственный регистратор		ФГИС ЕГРН
полное наименование должности	подпись	инициалы, фамилия

М.П.

**Выписка из Единого государственного реестра недвижимости об объекте недвижимости**  
**Описание местоположения земельного участка**

<b>Земельный участок</b>			
(вид объекта недвижимости)			
Лист № ____ Раздела <b>3.1</b>	Всего листов раздела <b>3.1</b> : ____	Всего разделов: ____	Всего листов выписки: ____
<b>27.09.2020.№ 99/2020/350522836</b>			
Кадастровый номер:		<b>33:22:000000:25(единое землепользование)</b>	

Описание местоположения границ земельного участка							
Номер п/п	Номер точки		Дирекционный угол	Горизонтальное проложение, м	Описание закрепления на местности	Кадастровые номера смежных участков	Сведения об адресах правообладателей смежных земельных участков
	начальная	конечная					
1	2	3	4	5	6	7	8
211	24	25	данные отсутствуют	данные отсутствуют	данные отсутствуют	данные отсутствуют	данные отсутствуют
212	24	25	данные отсутствуют	данные отсутствуют	данные отсутствуют	данные отсутствуют	данные отсутствуют
213	24	25	данные отсутствуют	данные отсутствуют	данные отсутствуют	данные отсутствуют	данные отсутствуют
214	25	26	данные отсутствуют	данные отсутствуют	данные отсутствуют	данные отсутствуют	данные отсутствуют
215	25	26	данные отсутствуют	данные отсутствуют	данные отсутствуют	данные отсутствуют	данные отсутствуют
216	25	335	данные отсутствуют	данные отсутствуют	данные отсутствуют	данные отсутствуют	данные отсутствуют
217	25	26	данные отсутствуют	данные отсутствуют	данные отсутствуют	данные отсутствуют	данные отсутствуют
218	25	26	данные отсутствуют	данные отсутствуют	данные отсутствуют	данные отсутствуют	данные отсутствуют
219	25	26	данные отсутствуют	данные отсутствуют	данные отсутствуют	данные отсутствуют	данные отсутствуют
220	25	26	данные отсутствуют	данные отсутствуют	данные отсутствуют	данные отсутствуют	данные отсутствуют
221	25	26	данные отсутствуют	данные отсутствуют	данные отсутствуют	данные отсутствуют	данные отсутствуют
222	25	26	данные отсутствуют	данные отсутствуют	данные отсутствуют	данные отсутствуют	данные отсутствуют
223	25	26	данные	данные	данные отсутствуют	данные отсутствуют	данные отсутствуют



			отсутствуют	отсутствуют			
224	25	105	данные отсутствуют	данные отсутствуют	данные отсутствуют	данные отсутствуют	данные отсутствуют
225	25	106	данные отсутствуют	данные отсутствуют	данные отсутствуют	данные отсутствуют	данные отсутствуют

Государственный регистратор		ФГИС ЕГРН
полное наименование должности	подпись	инициалы, фамилия

М.П.

Выписка из Единого государственного реестра недвижимости об объекте недвижимости  
**Описание местоположения земельного участка**

<b>Земельный участок</b>			
(вид объекта недвижимости)			
Лист № ____ Раздела <b>3.1</b>	Всего листов раздела <b>3.1</b> : ____	Всего разделов: ____	Всего листов выписки: ____
<b>27.09.2020.№ 99/2020/350522836</b>			
Кадастровый номер:		<b>33:22:000000:25(единое землепользование)</b>	

Описание местоположения границ земельного участка							
Номер п/п	Номер точки		Дирекционный угол	Горизонтальное проложение, м	Описание закрепления на местности	Кадастровые номера смежных участков	Сведения об адресах правообладателей смежных земельных участков
	начальная	конечная					
1	2	3	4	5	6	7	8
226	26	27	данные отсутствуют	данные отсутствуют	данные отсутствуют	данные отсутствуют	данные отсутствуют
227	26	27	данные отсутствуют	данные отсутствуют	данные отсутствуют	данные отсутствуют	данные отсутствуют
228	26	27	данные отсутствуют	данные отсутствуют	данные отсутствуют	данные отсутствуют	данные отсутствуют
229	26	27	данные отсутствуют	данные отсутствуют	данные отсутствуют	данные отсутствуют	данные отсутствуют
230	26	27	данные отсутствуют	данные отсутствуют	данные отсутствуют	данные отсутствуют	данные отсутствуют
231	26	27	данные отсутствуют	данные отсутствуют	данные отсутствуют	данные отсутствуют	данные отсутствуют
232	26	27	данные отсутствуют	данные отсутствуют	данные отсутствуют	данные отсутствуют	данные отсутствуют
233	27	28	данные отсутствуют	данные отсутствуют	данные отсутствуют	данные отсутствуют	данные отсутствуют
234	27	28	данные отсутствуют	данные отсутствуют	данные отсутствуют	данные отсутствуют	данные отсутствуют
235	27	28	данные отсутствуют	данные отсутствуют	данные отсутствуют	данные отсутствуют	данные отсутствуют
236	27	28	данные отсутствуют	данные отсутствуют	данные отсутствуют	данные отсутствуют	данные отсутствуют
237	27	28	данные отсутствуют	данные отсутствуют	данные отсутствуют	данные отсутствуют	данные отсутствуют
238	27	28	данные	данные	данные отсутствуют	данные отсутствуют	данные отсутствуют

			отсутствуют	отсутствуют			
239	27	32	данные отсутствуют	данные отсутствуют	данные отсутствуют	данные отсутствуют	данные отсутствуют
240	28	29	данные отсутствуют	данные отсутствуют	данные отсутствуют	данные отсутствуют	данные отсутствуют

Государственный регистратор		ФГИС ЕГРН
полное наименование должности	подпись	инициалы, фамилия

М.П.

Выписка из Единого государственного реестра недвижимости об объекте недвижимости  
**Описание местоположения земельного участка**

<b>Земельный участок</b>			
(вид объекта недвижимости)			
Лист № ____ Раздела <b>3.1</b>	Всего листов раздела <b>3.1</b> : ____	Всего разделов: ____	Всего листов выписки: ____
<b>27.09.2020.№ 99/2020/350522836</b>			
Кадастровый номер:		<b>33:22:000000:25(единое землепользование)</b>	

Описание местоположения границ земельного участка							
Номер п/п	Номер точки		Дирекционный угол	Горизонтальное проложение, м	Описание закрепления на местности	Кадастровые номера смежных участков	Сведения об адресах правообладателей смежных земельных участков
	начальная	конечная					
1	2	3	4	5	6	7	8
241	28	29	данные отсутствуют	данные отсутствуют	данные отсутствуют	данные отсутствуют	данные отсутствуют
242	28	29	данные отсутствуют	данные отсутствуют	данные отсутствуют	данные отсутствуют	данные отсутствуют
243	28	29	данные отсутствуют	данные отсутствуют	данные отсутствуют	данные отсутствуют	данные отсутствуют
244	28	29	данные отсутствуют	данные отсутствуют	данные отсутствуют	данные отсутствуют	данные отсутствуют
245	28	29	данные отсутствуют	данные отсутствуют	данные отсутствуют	данные отсутствуют	данные отсутствуют
246	29	30	данные отсутствуют	данные отсутствуют	данные отсутствуют	данные отсутствуют	данные отсутствуют
247	29	30	данные отсутствуют	данные отсутствуют	данные отсутствуют	данные отсутствуют	данные отсутствуют
248	29	30	данные отсутствуют	данные отсутствуют	данные отсутствуют	данные отсутствуют	данные отсутствуют
249	29	30	данные отсутствуют	данные отсутствуют	данные отсутствуют	данные отсутствуют	данные отсутствуют
250	29	30	данные отсутствуют	данные отсутствуют	данные отсутствуют	данные отсутствуют	данные отсутствуют
251	29	30	данные отсутствуют	данные отсутствуют	данные отсутствуют	данные отсутствуют	данные отсутствуют
252	30	31	данные отсутствуют	данные отсутствуют	данные отсутствуют	данные отсутствуют	данные отсутствуют
253	30	31	данные	данные	данные отсутствуют	данные отсутствуют	данные отсутствуют

			отсутствуют	отсутствуют			
254	30	31	данные отсутствуют	данные отсутствуют	данные отсутствуют	данные отсутствуют	данные отсутствуют
255	30	31	данные отсутствуют	данные отсутствуют	данные отсутствуют	данные отсутствуют	данные отсутствуют

Государственный регистратор		ФГИС ЕГРН
полное наименование должности	подпись	инициалы, фамилия

М.П.

Выписка из Единого государственного реестра недвижимости об объекте недвижимости  
**Описание местоположения земельного участка**

<b>Земельный участок</b>			
(вид объекта недвижимости)			
Лист № ____ Раздела <b>3.1</b>	Всего листов раздела <b>3.1</b> : ____	Всего разделов: ____	Всего листов выписки: ____
<b>27.09.2020.№ 99/2020/350522836</b>			
Кадастровый номер:		<b>33:22:000000:25(единое землепользование)</b>	

Описание местоположения границ земельного участка							
Номер п/п	Номер точки		Дирекционный угол	Горизонтальное проложение, м	Описание закрепления на местности	Кадастровые номера смежных участков	Сведения об адресах правообладателей смежных земельных участков
	начальная	конечная					
1	2	3	4	5	6	7	8
256	30	31	данные отсутствуют	данные отсутствуют	данные отсутствуют	данные отсутствуют	данные отсутствуют
257	30	31	данные отсутствуют	данные отсутствуют	данные отсутствуют	данные отсутствуют	данные отсутствуют
258	31	132	данные отсутствуют	данные отсутствуют	данные отсутствуют	данные отсутствуют	данные отсутствуют
259	31	133	данные отсутствуют	данные отсутствуют	данные отсутствуют	данные отсутствуют	данные отсутствуют
260	31	32	данные отсутствуют	данные отсутствуют	данные отсутствуют	данные отсутствуют	данные отсутствуют
261	31	80	данные отсутствуют	данные отсутствуют	данные отсутствуют	данные отсутствуют	данные отсутствуют
262	31	32	данные отсутствуют	данные отсутствуют	данные отсутствуют	данные отсутствуют	данные отсутствуют
263	31	32	данные отсутствуют	данные отсутствуют	данные отсутствуют	данные отсутствуют	данные отсутствуют
264	31	32	данные отсутствуют	данные отсутствуют	данные отсутствуют	данные отсутствуют	данные отсутствуют
265	31	52	данные отсутствуют	данные отсутствуют	данные отсутствуют	данные отсутствуют	данные отсутствуют
266	31	59	данные отсутствуют	данные отсутствуют	данные отсутствуют	данные отсутствуют	данные отсутствуют
267	32	33	данные отсутствуют	данные отсутствуют	данные отсутствуют	данные отсутствуют	данные отсутствуют
268	32	33	данные	данные	данные отсутствуют	данные отсутствуют	данные отсутствуют

			отсутствуют	отсутствуют			
269	32	69	данные отсутствуют	данные отсутствуют	данные отсутствуют	данные отсутствуют	данные отсутствуют
270	32	70	данные отсутствуют	данные отсутствуют	данные отсутствуют	данные отсутствуют	данные отсутствуют

Государственный регистратор		ФГИС ЕГРН
полное наименование должности	подпись	инициалы, фамилия

М.П.

Выписка из Единого государственного реестра недвижимости об объекте недвижимости  
**Описание местоположения земельного участка**

<b>Земельный участок</b>			
(вид объекта недвижимости)			
Лист № ____ Раздела <b>3.1</b>	Всего листов раздела <b>3.1</b> : ____	Всего разделов: ____	Всего листов выписки: ____
<b>27.09.2020.№ 99/2020/350522836</b>			
Кадастровый номер:		<b>33:22:000000:25(единое землепользование)</b>	

Описание местоположения границ земельного участка							
Номер п/п	Номер точки		Дирекционный угол	Горизонтальное проложение, м	Описание закрепления на местности	Кадастровые номера смежных участков	Сведения об адресах правообладателей смежных земельных участков
	начальная	конечная					
1	2	3	4	5	6	7	8
271	32	33	данные отсутствуют	данные отсутствуют	данные отсутствуют	данные отсутствуют	данные отсутствуют
272	32	33	данные отсутствуют	данные отсутствуют	данные отсутствуют	данные отсутствуют	данные отсутствуют
273	32	33	данные отсутствуют	данные отсутствуют	данные отсутствуют	данные отсутствуют	данные отсутствуют
274	32	65	данные отсутствуют	данные отсутствуют	данные отсутствуют	данные отсутствуют	данные отсутствуют
275	33	34	данные отсутствуют	данные отсутствуют	данные отсутствуют	данные отсутствуют	данные отсутствуют
276	33	34	данные отсутствуют	данные отсутствуют	данные отсутствуют	данные отсутствуют	данные отсутствуют
277	33	34	данные отсутствуют	данные отсутствуют	данные отсутствуют	данные отсутствуют	данные отсутствуют
278	33	118	данные отсутствуют	данные отсутствуют	данные отсутствуют	данные отсутствуют	данные отсутствуют
279	33	34	данные отсутствуют	данные отсутствуют	данные отсутствуют	данные отсутствуют	данные отсутствуют
280	33	34	данные отсутствуют	данные отсутствуют	данные отсутствуют	данные отсутствуют	данные отсутствуют
281	33	34	данные отсутствуют	данные отсутствуют	данные отсутствуют	данные отсутствуют	данные отсутствуют
282	33	34	данные отсутствуют	данные отсутствуют	данные отсутствуют	данные отсутствуют	данные отсутствуют
283	34	35	данные	данные	данные отсутствуют	данные отсутствуют	данные отсутствуют



			отсутствуют	отсутствуют			
284	34	35	данные отсутствуют	данные отсутствуют	данные отсутствуют	данные отсутствуют	данные отсутствуют
285	34	35	данные отсутствуют	данные отсутствуют	данные отсутствуют	данные отсутствуют	данные отсутствуют

Государственный регистратор		ФГИС ЕГРН
полное наименование должности	подпись	инициалы, фамилия

М.П.

Выписка из Единого государственного реестра недвижимости об объекте недвижимости  
**Описание местоположения земельного участка**

<b>Земельный участок</b>			
(вид объекта недвижимости)			
Лист № ____ Раздела <b>3.1</b>	Всего листов раздела <b>3.1</b> : ____	Всего разделов: ____	Всего листов выписки: ____
<b>27.09.2020.№ 99/2020/350522836</b>			
Кадастровый номер:		<b>33:22:000000:25(единое землепользование)</b>	

Описание местоположения границ земельного участка							
Номер п/п	Номер точки		Дирекционный угол	Горизонтальное проложение, м	Описание закрепления на местности	Кадастровые номера смежных участков	Сведения об адресах правообладателей смежных земельных участков
	начальная	конечная					
1	2	3	4	5	6	7	8
286	34	69	данные отсутствуют	данные отсутствуют	данные отсутствуют	данные отсутствуют	данные отсутствуют
287	34	35	данные отсутствуют	данные отсутствуют	данные отсутствуют	данные отсутствуют	данные отсутствуют
288	34	35	данные отсутствуют	данные отсутствуют	данные отсутствуют	данные отсутствуют	данные отсутствуют
289	34	35	данные отсутствуют	данные отсутствуют	данные отсутствуют	данные отсутствуют	данные отсутствуют
290	34	35	данные отсутствуют	данные отсутствуют	данные отсутствуют	данные отсутствуют	данные отсутствуют
291	34	35	данные отсутствуют	данные отсутствуют	данные отсутствуют	данные отсутствуют	данные отсутствуют
292	34	58	данные отсутствуют	данные отсутствуют	данные отсутствуют	данные отсутствуют	данные отсутствуют
293	34	35	данные отсутствуют	данные отсутствуют	данные отсутствуют	данные отсутствуют	данные отсутствуют
294	35	36	данные отсутствуют	данные отсутствуют	данные отсутствуют	данные отсутствуют	данные отсутствуют
295	35	36	данные отсутствуют	данные отсутствуют	данные отсутствуют	данные отсутствуют	данные отсутствуют
296	35	36	данные отсутствуют	данные отсутствуют	данные отсутствуют	данные отсутствуют	данные отсутствуют
297	35	36	данные отсутствуют	данные отсутствуют	данные отсутствуют	данные отсутствуют	данные отсутствуют
298	35	36	данные	данные	данные отсутствуют	данные отсутствуют	данные отсутствуют

			отсутствуют	отсутствуют			
299	35	36	данные отсутствуют	данные отсутствуют	данные отсутствуют	данные отсутствуют	данные отсутствуют
300	35	36	данные отсутствуют	данные отсутствуют	данные отсутствуют	данные отсутствуют	данные отсутствуют

Государственный регистратор		ФГИС ЕГРН
полное наименование должности	подпись	инициалы, фамилия

М.П.

Выписка из Единого государственного реестра недвижимости об объекте недвижимости  
**Описание местоположения земельного участка**

<b>Земельный участок</b>			
(вид объекта недвижимости)			
Лист № ____ Раздела <b>3.1</b>	Всего листов раздела <b>3.1</b> : ____	Всего разделов: ____	Всего листов выписки: ____
<b>27.09.2020.№ 99/2020/350522836</b>			
Кадастровый номер:		<b>33:22:000000:25(единое землепользование)</b>	

Описание местоположения границ земельного участка							
Номер п/п	Номер точки		Дирекционный угол	Горизонтальное проложение, м	Описание закрепления на местности	Кадастровые номера смежных участков	Сведения об адресах правообладателей смежных земельных участков
	начальная	конечная					
1	2	3	4	5	6	7	8
301	35	36	данные отсутствуют	данные отсутствуют	данные отсутствуют	данные отсутствуют	данные отсутствуют
302	35	36	данные отсутствуют	данные отсутствуют	данные отсутствуют	данные отсутствуют	данные отсутствуют
303	35	44	данные отсутствуют	данные отсутствуют	данные отсутствуют	данные отсутствуют	данные отсутствуют
304	35	36	данные отсутствуют	данные отсутствуют	данные отсутствуют	данные отсутствуют	данные отсутствуют
305	36	37	данные отсутствуют	данные отсутствуют	данные отсутствуют	данные отсутствуют	данные отсутствуют
306	36	37	данные отсутствуют	данные отсутствуют	данные отсутствуют	данные отсутствуют	данные отсутствуют
307	36	68	данные отсутствуют	данные отсутствуют	данные отсутствуют	данные отсутствуют	данные отсутствуют
308	36	37	данные отсутствуют	данные отсутствуют	данные отсутствуют	данные отсутствуют	данные отсутствуют
309	36	37	данные отсутствуют	данные отсутствуют	данные отсутствуют	данные отсутствуют	данные отсутствуют
310	36	37	данные отсутствуют	данные отсутствуют	данные отсутствуют	данные отсутствуют	данные отсутствуют
311	36	37	данные отсутствуют	данные отсутствуют	данные отсутствуют	данные отсутствуют	данные отсутствуют
312	36	37	данные отсутствуют	данные отсутствуют	данные отсутствуют	данные отсутствуют	данные отсутствуют
313	36	37	данные	данные	данные отсутствуют	данные отсутствуют	данные отсутствуют

			отсутствуют	отсутствуют			
314	36	37	данные отсутствуют	данные отсутствуют	данные отсутствуют	данные отсутствуют	данные отсутствуют
315	37	38	данные отсутствуют	данные отсутствуют	данные отсутствуют	данные отсутствуют	данные отсутствуют

Государственный регистратор		ФГИС ЕГРН
полное наименование должности	подпись	инициалы, фамилия

М.П.

Выписка из Единого государственного реестра недвижимости об объекте недвижимости  
**Описание местоположения земельного участка**

<b>Земельный участок</b>			
(вид объекта недвижимости)			
Лист № ____ Раздела <b>3.1</b>	Всего листов раздела <b>3.1</b> : ____	Всего разделов: ____	Всего листов выписки: ____
<b>27.09.2020.№ 99/2020/350522836</b>			
Кадастровый номер:		<b>33:22:000000:25(единое землепользование)</b>	

Описание местоположения границ земельного участка							
Номер п/п	Номер точки		Дирекционный угол	Горизонтальное проложение, м	Описание закрепления на местности	Кадастровые номера смежных участков	Сведения об адресах правообладателей смежных земельных участков
	начальная	конечная					
1	2	3	4	5	6	7	8
316	37	38	данные отсутствуют	данные отсутствуют	данные отсутствуют	данные отсутствуют	данные отсутствуют
317	37	38	данные отсутствуют	данные отсутствуют	данные отсутствуют	данные отсутствуют	данные отсутствуют
318	37	38	данные отсутствуют	данные отсутствуют	данные отсутствуют	данные отсутствуют	данные отсутствуют
319	37	38	данные отсутствуют	данные отсутствуют	данные отсутствуют	данные отсутствуют	данные отсутствуют
320	37	38	данные отсутствуют	данные отсутствуют	данные отсутствуют	данные отсутствуют	данные отсутствуют
321	37	38	данные отсутствуют	данные отсутствуют	данные отсутствуют	данные отсутствуют	данные отсутствуют
322	37	38	данные отсутствуют	данные отсутствуют	данные отсутствуют	данные отсутствуют	данные отсутствуют
323	38	39	данные отсутствуют	данные отсутствуют	данные отсутствуют	данные отсутствуют	данные отсутствуют
324	38	39	данные отсутствуют	данные отсутствуют	данные отсутствуют	данные отсутствуют	данные отсутствуют
325	38	39	данные отсутствуют	данные отсутствуют	данные отсутствуют	данные отсутствуют	данные отсутствуют
326	38	39	данные отсутствуют	данные отсутствуют	данные отсутствуют	данные отсутствуют	данные отсутствуют
327	38	39	данные отсутствуют	данные отсутствуют	данные отсутствуют	данные отсутствуют	данные отсутствуют
328	38	39	данные	данные	данные отсутствуют	данные отсутствуют	данные отсутствуют

			отсутствуют	отсутствуют			
329	38	39	данные отсутствуют	данные отсутствуют	данные отсутствуют	данные отсутствуют	данные отсутствуют
330	38	39	данные отсутствуют	данные отсутствуют	данные отсутствуют	данные отсутствуют	данные отсутствуют

Государственный регистратор		ФГИС ЕГРН
полное наименование должности	подпись	инициалы, фамилия

М.П.

Выписка из Единого государственного реестра недвижимости об объекте недвижимости  
**Описание местоположения земельного участка**

<b>Земельный участок</b>			
(вид объекта недвижимости)			
Лист № ____ Раздела <b>3.1</b>	Всего листов раздела <b>3.1</b> : ____	Всего разделов: ____	Всего листов выписки: ____
<b>27.09.2020.№ 99/2020/350522836</b>			
Кадастровый номер:		<b>33:22:000000:25(единое землепользование)</b>	

Описание местоположения границ земельного участка							
Номер п/п	Номер точки		Дирекционный угол	Горизонтальное проложение, м	Описание закрепления на местности	Кадастровые номера смежных участков	Сведения об адресах правообладателей смежных земельных участков
	начальная	конечная					
1	2	3	4	5	6	7	8
331	38	39	данные отсутствуют	данные отсутствуют	данные отсутствуют	данные отсутствуют	данные отсутствуют
332	39	40	данные отсутствуют	данные отсутствуют	данные отсутствуют	данные отсутствуют	данные отсутствуют
333	39	40	данные отсутствуют	данные отсутствуют	данные отсутствуют	данные отсутствуют	данные отсутствуют
334	39	40	данные отсутствуют	данные отсутствуют	данные отсутствуют	данные отсутствуют	данные отсутствуют
335	39	40	данные отсутствуют	данные отсутствуют	данные отсутствуют	данные отсутствуют	данные отсутствуют
336	39	40	данные отсутствуют	данные отсутствуют	данные отсутствуют	данные отсутствуют	данные отсутствуют
337	39	40	данные отсутствуют	данные отсутствуют	данные отсутствуют	данные отсутствуют	данные отсутствуют
338	39	40	данные отсутствуют	данные отсутствуют	данные отсутствуют	данные отсутствуют	данные отсутствуют
339	39	91	данные отсутствуют	данные отсутствуют	данные отсутствуют	данные отсутствуют	данные отсутствуют
340	39	40	данные отсутствуют	данные отсутствуют	данные отсутствуют	данные отсутствуют	данные отсутствуют
341	39	40	данные отсутствуют	данные отсутствуют	данные отсутствуют	данные отсутствуют	данные отсутствуют
342	39	40	данные отсутствуют	данные отсутствуют	данные отсутствуют	данные отсутствуют	данные отсутствуют
343	40	41	данные	данные	данные отсутствуют	данные отсутствуют	данные отсутствуют



			отсутствуют	отсутствуют			
344	40	41	данные отсутствуют	данные отсутствуют	данные отсутствуют	данные отсутствуют	данные отсутствуют
345	40	41	данные отсутствуют	данные отсутствуют	данные отсутствуют	данные отсутствуют	данные отсутствуют

Государственный регистратор		ФГИС ЕГРН
полное наименование должности	подпись	инициалы, фамилия

М.П.

Выписка из Единого государственного реестра недвижимости об объекте недвижимости  
**Описание местоположения земельного участка**

<b>Земельный участок</b>			
(вид объекта недвижимости)			
Лист № ____ Раздела <b>3.1</b>	Всего листов раздела <b>3.1</b> : ____	Всего разделов: ____	Всего листов выписки: ____
<b>27.09.2020.№ 99/2020/350522836</b>			
Кадастровый номер:		<b>33:22:000000:25(единое землепользование)</b>	

Описание местоположения границ земельного участка							
Номер п/п	Номер точки		Дирекционный угол	Горизонтальное проложение, м	Описание закрепления на местности	Кадастровые номера смежных участков	Сведения об адресах правообладателей смежных земельных участков
	начальная	конечная					
1	2	3	4	5	6	7	8
346	40	41	данные отсутствуют	данные отсутствуют	данные отсутствуют	данные отсутствуют	данные отсутствуют
347	40	41	данные отсутствуют	данные отсутствуют	данные отсутствуют	данные отсутствуют	данные отсутствуют
348	40	41	данные отсутствуют	данные отсутствуют	данные отсутствуют	данные отсутствуют	данные отсутствуют
349	40	41	данные отсутствуют	данные отсутствуют	данные отсутствуют	данные отсутствуют	данные отсутствуют
350	40	41	данные отсутствуют	данные отсутствуют	данные отсутствуют	данные отсутствуют	данные отсутствуют
351	40	41	данные отсутствуют	данные отсутствуют	данные отсутствуют	данные отсутствуют	данные отсутствуют
352	40	41	данные отсутствуют	данные отсутствуют	данные отсутствуют	данные отсутствуют	данные отсутствуют
353	40	41	данные отсутствуют	данные отсутствуют	данные отсутствуют	данные отсутствуют	данные отсутствуют
354	41	42	данные отсутствуют	данные отсутствуют	данные отсутствуют	данные отсутствуют	данные отсутствуют
355	41	42	данные отсутствуют	данные отсутствуют	данные отсутствуют	данные отсутствуют	данные отсутствуют
356	41	42	данные отсутствуют	данные отсутствуют	данные отсутствуют	данные отсутствуют	данные отсутствуют
357	41	42	данные отсутствуют	данные отсутствуют	данные отсутствуют	данные отсутствуют	данные отсутствуют
358	41	42	данные	данные	данные отсутствуют	данные отсутствуют	данные отсутствуют

			отсутствуют	отсутствуют			
359	41	42	данные отсутствуют	данные отсутствуют	данные отсутствуют	данные отсутствуют	данные отсутствуют
360	41	42	данные отсутствуют	данные отсутствуют	данные отсутствуют	данные отсутствуют	данные отсутствуют

Государственный регистратор		ФГИС ЕГРН
полное наименование должности	подпись	инициалы, фамилия

М.П.

Выписка из Единого государственного реестра недвижимости об объекте недвижимости  
**Описание местоположения земельного участка**

<b>Земельный участок</b>			
(вид объекта недвижимости)			
Лист № ____ Раздела <b>3.1</b>	Всего листов раздела <b>3.1</b> : ____	Всего разделов: ____	Всего листов выписки: ____
<b>27.09.2020.№ 99/2020/350522836</b>			
Кадастровый номер:		<b>33:22:000000:25(единое землепользование)</b>	

Описание местоположения границ земельного участка							
Номер п/п	Номер точки		Дирекционный угол	Горизонтальное проложение, м	Описание закрепления на местности	Кадастровые номера смежных участков	Сведения об адресах правообладателей смежных земельных участков
	начальная	конечная					
1	2	3	4	5	6	7	8
361	41	43	данные отсутствуют	данные отсутствуют	данные отсутствуют	данные отсутствуют	данные отсутствуют
362	41	42	данные отсутствуют	данные отсутствуют	данные отсутствуют	данные отсутствуют	данные отсутствуют
363	41	42	данные отсутствуют	данные отсутствуют	данные отсутствуют	данные отсутствуют	данные отсутствуют
364	41	392	данные отсутствуют	данные отсутствуют	данные отсутствуют	данные отсутствуют	данные отсутствуют
365	41	42	данные отсутствуют	данные отсутствуют	данные отсутствуют	данные отсутствуют	данные отсутствуют
366	42	43	данные отсутствуют	данные отсутствуют	данные отсутствуют	данные отсутствуют	данные отсутствуют
367	42	43	данные отсутствуют	данные отсутствуют	данные отсутствуют	данные отсутствуют	данные отсутствуют
368	42	43	данные отсутствуют	данные отсутствуют	данные отсутствуют	данные отсутствуют	данные отсутствуют
369	42	43	данные отсутствуют	данные отсутствуют	данные отсутствуют	данные отсутствуют	данные отсутствуют
370	42	43	данные отсутствуют	данные отсутствуют	данные отсутствуют	данные отсутствуют	данные отсутствуют
371	42	43	данные отсутствуют	данные отсутствуют	данные отсутствуют	данные отсутствуют	данные отсутствуют
372	42	82	данные отсутствуют	данные отсутствуют	данные отсутствуют	данные отсутствуют	данные отсутствуют
373	42	83	данные	данные	данные отсутствуют	данные отсутствуют	данные отсутствуют

			отсутствуют	отсутствуют			
374	42	43	данные отсутствуют	данные отсутствуют	данные отсутствуют	данные отсутствуют	данные отсутствуют
375	42	43	данные отсутствуют	данные отсутствуют	данные отсутствуют	данные отсутствуют	данные отсутствуют

Государственный регистратор		ФГИС ЕГРН
полное наименование должности	подпись	инициалы, фамилия

М.П.

Выписка из Единого государственного реестра недвижимости об объекте недвижимости  
**Описание местоположения земельного участка**

<b>Земельный участок</b>			
(вид объекта недвижимости)			
Лист № ____ Раздела <b>3.1</b>	Всего листов раздела <b>3.1</b> : ____	Всего разделов: ____	Всего листов выписки: ____
<b>27.09.2020.№ 99/2020/350522836</b>			
Кадастровый номер:		<b>33:22:000000:25(единое землепользование)</b>	

Описание местоположения границ земельного участка							
Номер п/п	Номер точки		Дирекционный угол	Горизонтальное проложение, м	Описание закрепления на местности	Кадастровые номера смежных участков	Сведения об адресах правообладателей смежных земельных участков
	начальная	конечная					
1	2	3	4	5	6	7	8
376	42	43	данные отсутствуют	данные отсутствуют	данные отсутствуют	данные отсутствуют	данные отсутствуют
377	42	44	данные отсутствуют	данные отсутствуют	данные отсутствуют	данные отсутствуют	данные отсутствуют
378	42	43	данные отсутствуют	данные отсутствуют	данные отсутствуют	данные отсутствуют	данные отсутствуют
379	43	44	данные отсутствуют	данные отсутствуют	данные отсутствуют	данные отсутствуют	данные отсутствуют
380	43	44	данные отсутствуют	данные отсутствуют	данные отсутствуют	данные отсутствуют	данные отсутствуют
381	43	44	данные отсутствуют	данные отсутствуют	данные отсутствуют	данные отсутствуют	данные отсутствуют
382	43	44	данные отсутствуют	данные отсутствуют	данные отсутствуют	данные отсутствуют	данные отсутствуют
383	43	44	данные отсутствуют	данные отсутствуют	данные отсутствуют	данные отсутствуют	данные отсутствуют
384	43	44	данные отсутствуют	данные отсутствуют	данные отсутствуют	данные отсутствуют	данные отсутствуют
385	43	44	данные отсутствуют	данные отсутствуют	данные отсутствуют	данные отсутствуют	данные отсутствуют
386	43	44	данные отсутствуют	данные отсутствуют	данные отсутствуют	данные отсутствуют	данные отсутствуют
387	43	44	данные отсутствуют	данные отсутствуют	данные отсутствуют	данные отсутствуют	данные отсутствуют
388	43	44	данные	данные	данные отсутствуют	данные отсутствуют	данные отсутствуют

			отсутствуют	отсутствуют			
389	44	45	данные отсутствуют	данные отсутствуют	данные отсутствуют	данные отсутствуют	данные отсутствуют
390	44	45	данные отсутствуют	данные отсутствуют	данные отсутствуют	данные отсутствуют	данные отсутствуют

Государственный регистратор		ФГИС ЕГРН
полное наименование должности	подпись	инициалы, фамилия

М.П.

**Выписка из Единого государственного реестра недвижимости об объекте недвижимости**  
**Описание местоположения земельного участка**

<b>Земельный участок</b>			
(вид объекта недвижимости)			
Лист № ____ Раздела <b>3.1</b>	Всего листов раздела <b>3.1</b> : ____	Всего разделов: ____	Всего листов выписки: ____
<b>27.09.2020.№ 99/2020/350522836</b>			
Кадастровый номер:		<b>33:22:000000:25(единое землепользование)</b>	

Описание местоположения границ земельного участка							
Номер п/п	Номер точки		Дирекционный угол	Горизонтальное проложение, м	Описание закрепления на местности	Кадастровые номера смежных участков	Сведения об адресах правообладателей смежных земельных участков
	начальная	конечная					
1	2	3	4	5	6	7	8
391	44	45	данные отсутствуют	данные отсутствуют	данные отсутствуют	данные отсутствуют	данные отсутствуют
392	44	45	данные отсутствуют	данные отсутствуют	данные отсутствуют	данные отсутствуют	данные отсутствуют
393	44	45	данные отсутствуют	данные отсутствуют	данные отсутствуют	данные отсутствуют	данные отсутствуют
394	44	45	данные отсутствуют	данные отсутствуют	данные отсутствуют	данные отсутствуют	данные отсутствуют
395	44	45	данные отсутствуют	данные отсутствуют	данные отсутствуют	данные отсутствуют	данные отсутствуют
396	44	45	данные отсутствуют	данные отсутствуют	данные отсутствуют	данные отсутствуют	данные отсутствуют
397	45	46	данные отсутствуют	данные отсутствуют	данные отсутствуют	данные отсутствуют	данные отсутствуют
398	45	65	данные отсутствуют	данные отсутствуют	данные отсутствуют	данные отсутствуют	данные отсутствуют
399	45	46	данные отсутствуют	данные отсутствуют	данные отсутствуют	данные отсутствуют	данные отсутствуют
400	45	46	данные отсутствуют	данные отсутствуют	данные отсутствуют	данные отсутствуют	данные отсутствуют
401	45	46	данные отсутствуют	данные отсутствуют	данные отсутствуют	данные отсутствуют	данные отсутствуют
402	45	46	данные отсутствуют	данные отсутствуют	данные отсутствуют	данные отсутствуют	данные отсутствуют
403	45	46	данные	данные	данные отсутствуют	данные отсутствуют	данные отсутствуют



			отсутствуют	отсутствуют			
404	45	46	данные отсутствуют	данные отсутствуют	данные отсутствуют	данные отсутствуют	данные отсутствуют
405	46	47	данные отсутствуют	данные отсутствуют	данные отсутствуют	данные отсутствуют	данные отсутствуют

Государственный регистратор		ФГИС ЕГРН
полное наименование должности	подпись	инициалы, фамилия

М.П.

Выписка из Единого государственного реестра недвижимости об объекте недвижимости  
**Описание местоположения земельного участка**

<b>Земельный участок</b>			
(вид объекта недвижимости)			
Лист № ____ Раздела <b>3.1</b>	Всего листов раздела <b>3.1</b> : ____	Всего разделов: ____	Всего листов выписки: ____
<b>27.09.2020.№ 99/2020/350522836</b>			
Кадастровый номер:		<b>33:22:000000:25(единое землепользование)</b>	

Описание местоположения границ земельного участка							
Номер п/п	Номер точки		Дирекционный угол	Горизонтальное проложение, м	Описание закрепления на местности	Кадастровые номера смежных участков	Сведения об адресах правообладателей смежных земельных участков
	начальная	конечная					
1	2	3	4	5	6	7	8
406	46	47	данные отсутствуют	данные отсутствуют	данные отсутствуют	данные отсутствуют	данные отсутствуют
407	46	47	данные отсутствуют	данные отсутствуют	данные отсутствуют	данные отсутствуют	данные отсутствуют
408	46	47	данные отсутствуют	данные отсутствуют	данные отсутствуют	данные отсутствуют	данные отсутствуют
409	46	47	данные отсутствуют	данные отсутствуют	данные отсутствуют	данные отсутствуют	данные отсутствуют
410	46	47	данные отсутствуют	данные отсутствуют	данные отсутствуют	данные отсутствуют	данные отсутствуют
411	46	47	данные отсутствуют	данные отсутствуют	данные отсутствуют	данные отсутствуют	данные отсутствуют
412	47	48	данные отсутствуют	данные отсутствуют	данные отсутствуют	данные отсутствуют	данные отсутствуют
413	47	48	данные отсутствуют	данные отсутствуют	данные отсутствуют	данные отсутствуют	данные отсутствуют
414	47	65	данные отсутствуют	данные отсутствуют	данные отсутствуют	данные отсутствуют	данные отсутствуют
415	47	48	данные отсутствуют	данные отсутствуют	данные отсутствуют	данные отсутствуют	данные отсутствуют
416	47	48	данные отсутствуют	данные отсутствуют	данные отсутствуют	данные отсутствуют	данные отсутствуют
417	47	48	данные отсутствуют	данные отсутствуют	данные отсутствуют	данные отсутствуют	данные отсутствуют
418	47	48	данные	данные	данные отсутствуют	данные отсутствуют	данные отсутствуют

			отсутствуют	отсутствуют			
419	47	48	данные отсутствуют	данные отсутствуют	данные отсутствуют	данные отсутствуют	данные отсутствуют
420	47	48	данные отсутствуют	данные отсутствуют	данные отсутствуют	данные отсутствуют	данные отсутствуют

Государственный регистратор		ФГИС ЕГРН
полное наименование должности	подпись	инициалы, фамилия

М.П.

Выписка из Единого государственного реестра недвижимости об объекте недвижимости  
**Описание местоположения земельного участка**

<b>Земельный участок</b>			
(вид объекта недвижимости)			
Лист № ____ Раздела <b>3.1</b>	Всего листов раздела <b>3.1</b> : ____	Всего разделов: ____	Всего листов выписки: ____
<b>27.09.2020.№ 99/2020/350522836</b>			
Кадастровый номер:		<b>33:22:000000:25(единое землепользование)</b>	

Описание местоположения границ земельного участка							
Номер п/п	Номер точки		Дирекционный угол	Горизонтальное проложение, м	Описание закрепления на местности	Кадастровые номера смежных участков	Сведения об адресах правообладателей смежных земельных участков
	начальная	конечная					
1	2	3	4	5	6	7	8
421	48	49	данные отсутствуют	данные отсутствуют	данные отсутствуют	данные отсутствуют	данные отсутствуют
422	48	49	данные отсутствуют	данные отсутствуют	данные отсутствуют	данные отсутствуют	данные отсутствуют
423	48	49	данные отсутствуют	данные отсутствуют	данные отсутствуют	данные отсутствуют	данные отсутствуют
424	48	49	данные отсутствуют	данные отсутствуют	данные отсутствуют	данные отсутствуют	данные отсутствуют
425	48	49	данные отсутствуют	данные отсутствуют	данные отсутствуют	данные отсутствуют	данные отсутствуют
426	48	49	данные отсутствуют	данные отсутствуют	данные отсутствуют	данные отсутствуют	данные отсутствуют
427	48	49	данные отсутствуют	данные отсутствуют	данные отсутствуют	данные отсутствуют	данные отсутствуют
428	48	49	данные отсутствуют	данные отсутствуют	данные отсутствуют	данные отсутствуют	данные отсутствуют
429	49	50	данные отсутствуют	данные отсутствуют	данные отсутствуют	данные отсутствуют	данные отсутствуют
430	49	50	данные отсутствуют	данные отсутствуют	данные отсутствуют	данные отсутствуют	данные отсутствуют
431	49	50	данные отсутствуют	данные отсутствуют	данные отсутствуют	данные отсутствуют	данные отсутствуют
432	49	50	данные отсутствуют	данные отсутствуют	данные отсутствуют	данные отсутствуют	данные отсутствуют
433	49	50	данные	данные	данные отсутствуют	данные отсутствуют	данные отсутствуют

			отсутствуют	отсутствуют			
434	49	50	данные отсутствуют	данные отсутствуют	данные отсутствуют	данные отсутствуют	данные отсутствуют
435	49	50	данные отсутствуют	данные отсутствуют	данные отсутствуют	данные отсутствуют	данные отсутствуют

Государственный регистратор		ФГИС ЕГРН
полное наименование должности	подпись	инициалы, фамилия

М.П.

Выписка из Единого государственного реестра недвижимости об объекте недвижимости  
**Описание местоположения земельного участка**

<b>Земельный участок</b>			
(вид объекта недвижимости)			
Лист № ____ Раздела <b>3.1</b>	Всего листов раздела <b>3.1</b> : ____	Всего разделов: ____	Всего листов выписки: ____
<b>27.09.2020.№ 99/2020/350522836</b>			
Кадастровый номер:		<b>33:22:000000:25(единое землепользование)</b>	

Описание местоположения границ земельного участка							
Номер п/п	Номер точки		Дирекционный угол	Горизонтальное проложение, м	Описание закрепления на местности	Кадастровые номера смежных участков	Сведения об адресах правообладателей смежных земельных участков
	начальная	конечная					
1	2	3	4	5	6	7	8
436	49	50	данные отсутствуют	данные отсутствуют	данные отсутствуют	данные отсутствуют	данные отсутствуют
437	49	50	данные отсутствуют	данные отсутствуют	данные отсутствуют	данные отсутствуют	данные отсутствуют
438	50	51	данные отсутствуют	данные отсутствуют	данные отсутствуют	данные отсутствуют	данные отсутствуют
439	50	51	данные отсутствуют	данные отсутствуют	данные отсутствуют	данные отсутствуют	данные отсутствуют
440	50	64	данные отсутствуют	данные отсутствуют	данные отсутствуют	данные отсутствуют	данные отсутствуют
441	50	51	данные отсутствуют	данные отсутствуют	данные отсутствуют	данные отсутствуют	данные отсутствуют
442	50	51	данные отсутствуют	данные отсутствуют	данные отсутствуют	данные отсутствуют	данные отсутствуют
443	50	51	данные отсутствуют	данные отсутствуют	данные отсутствуют	данные отсутствуют	данные отсутствуют
444	50	51	данные отсутствуют	данные отсутствуют	данные отсутствуют	данные отсутствуют	данные отсутствуют
445	50	51	данные отсутствуют	данные отсутствуют	данные отсутствуют	данные отсутствуют	данные отсутствуют
446	50	51	данные отсутствуют	данные отсутствуют	данные отсутствуют	данные отсутствуют	данные отсутствуют
447	51	52	данные отсутствуют	данные отсутствуют	данные отсутствуют	данные отсутствуют	данные отсутствуют
448	51	52	данные	данные	данные отсутствуют	данные отсутствуют	данные отсутствуют

			отсутствуют	отсутствуют			
449	51	52	данные отсутствуют	данные отсутствуют	данные отсутствуют	данные отсутствуют	данные отсутствуют
450	51	52	данные отсутствуют	данные отсутствуют	данные отсутствуют	данные отсутствуют	данные отсутствуют

Государственный регистратор		ФГИС ЕГРН
полное наименование должности	подпись	инициалы, фамилия

М.П.

Выписка из Единого государственного реестра недвижимости об объекте недвижимости  
**Описание местоположения земельного участка**

<b>Земельный участок</b>			
(вид объекта недвижимости)			
Лист № ____ Раздела <b>3.1</b>	Всего листов раздела <b>3.1</b> : ____	Всего разделов: ____	Всего листов выписки: ____
<b>27.09.2020.№ 99/2020/350522836</b>			
Кадастровый номер:		<b>33:22:000000:25(единое землепользование)</b>	

Описание местоположения границ земельного участка							
Номер п/п	Номер точки		Дирекционный угол	Горизонтальное проложение, м	Описание закрепления на местности	Кадастровые номера смежных участков	Сведения об адресах правообладателей смежных земельных участков
	начальная	конечная					
1	2	3	4	5	6	7	8
451	51	52	данные отсутствуют	данные отсутствуют	данные отсутствуют	данные отсутствуют	данные отсутствуют
452	51	53	данные отсутствуют	данные отсутствуют	данные отсутствуют	данные отсутствуют	данные отсутствуют
453	51	52	данные отсутствуют	данные отсутствуют	данные отсутствуют	данные отсутствуют	данные отсутствуют
454	51	52	данные отсутствуют	данные отсутствуют	данные отсутствуют	данные отсутствуют	данные отсутствуют
455	52	53	данные отсутствуют	данные отсутствуют	данные отсутствуют	данные отсутствуют	данные отсутствуют
456	52	53	данные отсутствуют	данные отсутствуют	данные отсутствуют	данные отсутствуют	данные отсутствуют
457	52	53	данные отсутствуют	данные отсутствуют	данные отсутствуют	данные отсутствуют	данные отсутствуют
458	52	53	данные отсутствуют	данные отсутствуют	данные отсутствуют	данные отсутствуют	данные отсутствуют
459	52	53	данные отсутствуют	данные отсутствуют	данные отсутствуют	данные отсутствуют	данные отсутствуют
460	53	54	данные отсутствуют	данные отсутствуют	данные отсутствуют	данные отсутствуют	данные отсутствуют
461	53	54	данные отсутствуют	данные отсутствуют	данные отсутствуют	данные отсутствуют	данные отсутствуют
462	53	54	данные отсутствуют	данные отсутствуют	данные отсутствуют	данные отсутствуют	данные отсутствуют
463	53	64	данные	данные	данные отсутствуют	данные отсутствуют	данные отсутствуют



			отсутствуют	отсутствуют			
464	53	54	данные отсутствуют	данные отсутствуют	данные отсутствуют	данные отсутствуют	данные отсутствуют
465	53	54	данные отсутствуют	данные отсутствуют	данные отсутствуют	данные отсутствуют	данные отсутствуют

Государственный регистратор		ФГИС ЕГРН
полное наименование должности	подпись	инициалы, фамилия

М.П.

Выписка из Единого государственного реестра недвижимости об объекте недвижимости  
**Описание местоположения земельного участка**

<b>Земельный участок</b>			
(вид объекта недвижимости)			
Лист № ____ Раздела <b>3.1</b>	Всего листов раздела <b>3.1</b> : ____	Всего разделов: ____	Всего листов выписки: ____
<b>27.09.2020 № 99/2020/350522836</b>			
Кадастровый номер:		<b>33:22:000000:25(единое землепользование)</b>	

Описание местоположения границ земельного участка							
Номер п/п	Номер точки		Дирекционный угол	Горизонтальное проложение, м	Описание закрепления на местности	Кадастровые номера смежных участков	Сведения об адресах правообладателей смежных земельных участков
	начальная	конечная					
1	2	3	4	5	6	7	8
466	53	54	данные отсутствуют	данные отсутствуют	данные отсутствуют	данные отсутствуют	данные отсутствуют
467	53	93	данные отсутствуют	данные отсутствуют	данные отсутствуют	данные отсутствуют	данные отсутствуют
468	53	54	данные отсутствуют	данные отсутствуют	данные отсутствуют	данные отсутствуют	данные отсутствуют
469	54	55	данные отсутствуют	данные отсутствуют	данные отсутствуют	данные отсутствуют	данные отсутствуют
470	54	55	данные отсутствуют	данные отсутствуют	данные отсутствуют	данные отсутствуют	данные отсутствуют
471	54	63	данные отсутствуют	данные отсутствуют	данные отсутствуют	данные отсутствуют	данные отсутствуют
472	54	55	данные отсутствуют	данные отсутствуют	данные отсутствуют	данные отсутствуют	данные отсутствуют
473	54	55	данные отсутствуют	данные отсутствуют	данные отсутствуют	данные отсутствуют	данные отсутствуют
474	54	55	данные отсутствуют	данные отсутствуют	данные отсутствуют	данные отсутствуют	данные отсутствуют
475	54	55	данные отсутствуют	данные отсутствуют	данные отсутствуют	данные отсутствуют	данные отсутствуют
476	54	55	данные отсутствуют	данные отсутствуют	данные отсутствуют	данные отсутствуют	данные отсутствуют
477	55	56	данные отсутствуют	данные отсутствуют	данные отсутствуют	данные отсутствуют	данные отсутствуют
478	55	56	данные	данные	данные отсутствуют	данные отсутствуют	данные отсутствуют

			отсутствуют	отсутствуют			
479	55	56	данные отсутствуют	данные отсутствуют	данные отсутствуют	данные отсутствуют	данные отсутствуют
480	55	56	данные отсутствуют	данные отсутствуют	данные отсутствуют	данные отсутствуют	данные отсутствуют

Государственный регистратор		ФГИС ЕГРН
полное наименование должности	подпись	инициалы, фамилия

М.П.

Выписка из Единого государственного реестра недвижимости об объекте недвижимости  
**Описание местоположения земельного участка**

<b>Земельный участок</b>			
(вид объекта недвижимости)			
Лист № ____ Раздела <b>3.1</b>	Всего листов раздела <b>3.1</b> : ____	Всего разделов: ____	Всего листов выписки: ____
<b>27.09.2020.№ 99/2020/350522836</b>			
Кадастровый номер:		<b>33:22:000000:25(единое землепользование)</b>	

Описание местоположения границ земельного участка							
Номер п/п	Номер точки		Дирекционный угол	Горизонтальное проложение, м	Описание закрепления на местности	Кадастровые номера смежных участков	Сведения об адресах правообладателей смежных земельных участков
	начальная	конечная					
1	2	3	4	5	6	7	8
481	55	56	данные отсутствуют	данные отсутствуют	данные отсутствуют	данные отсутствуют	данные отсутствуют
482	55	56	данные отсутствуют	данные отсутствуют	данные отсутствуют	данные отсутствуют	данные отсутствуют
483	55	267	данные отсутствуют	данные отсутствуют	данные отсутствуют	данные отсутствуют	данные отсутствуют
484	55	56	данные отсутствуют	данные отсутствуют	данные отсутствуют	данные отсутствуют	данные отсутствуют
485	55	56	данные отсутствуют	данные отсутствуют	данные отсутствуют	данные отсутствуют	данные отсутствуют
486	56	57	данные отсутствуют	данные отсутствуют	данные отсутствуют	данные отсутствуют	данные отсутствуют
487	56	57	данные отсутствуют	данные отсутствуют	данные отсутствуют	данные отсутствуют	данные отсутствуют
488	56	57	данные отсутствуют	данные отсутствуют	данные отсутствуют	данные отсутствуют	данные отсутствуют
489	56	57	данные отсутствуют	данные отсутствуют	данные отсутствуют	данные отсутствуют	данные отсутствуют
490	56	57	данные отсутствуют	данные отсутствуют	данные отсутствуют	данные отсутствуют	данные отсутствуют
491	56	57	данные отсутствуют	данные отсутствуют	данные отсутствуют	данные отсутствуют	данные отсутствуют
492	56	57	данные отсутствуют	данные отсутствуют	данные отсутствуют	данные отсутствуют	данные отсутствуют
493	56	57	данные	данные	данные отсутствуют	данные отсутствуют	данные отсутствуют

			отсутствуют	отсутствуют			
494	57	58	данные отсутствуют	данные отсутствуют	данные отсутствуют	данные отсутствуют	данные отсутствуют
495	57	58	данные отсутствуют	данные отсутствуют	данные отсутствуют	данные отсутствуют	данные отсутствуют

Государственный регистратор		ФГИС ЕГРН
полное наименование должности	подпись	инициалы, фамилия

М.П.

Выписка из Единого государственного реестра недвижимости об объекте недвижимости  
**Описание местоположения земельного участка**

<b>Земельный участок</b>			
(вид объекта недвижимости)			
Лист № ____ Раздела <b>3.1</b>	Всего листов раздела <b>3.1</b> : ____	Всего разделов: ____	Всего листов выписки: ____
<b>27.09.2020.№ 99/2020/350522836</b>			
Кадастровый номер:		<b>33:22:000000:25(единое землепользование)</b>	

Описание местоположения границ земельного участка							
Номер п/п	Номер точки		Дирекционный угол	Горизонтальное проложение, м	Описание закрепления на местности	Кадастровые номера смежных участков	Сведения об адресах правообладателей смежных земельных участков
	начальная	конечная					
1	2	3	4	5	6	7	8
496	57	58	данные отсутствуют	данные отсутствуют	данные отсутствуют	данные отсутствуют	данные отсутствуют
497	57	62	данные отсутствуют	данные отсутствуют	данные отсутствуют	данные отсутствуют	данные отсутствуют
498	57	58	данные отсутствуют	данные отсутствуют	данные отсутствуют	данные отсутствуют	данные отсутствуют
499	57	58	данные отсутствуют	данные отсутствуют	данные отсутствуют	данные отсутствуют	данные отсутствуют
500	57	58	данные отсутствуют	данные отсутствуют	данные отсутствуют	данные отсутствуют	данные отсутствуют
501	57	58	данные отсутствуют	данные отсутствуют	данные отсутствуют	данные отсутствуют	данные отсутствуют
502	57	58	данные отсутствуют	данные отсутствуют	данные отсутствуют	данные отсутствуют	данные отсутствуют
503	58	59	данные отсутствуют	данные отсутствуют	данные отсутствуют	данные отсутствуют	данные отсутствуют
504	58	59	данные отсутствуют	данные отсутствуют	данные отсутствуют	данные отсутствуют	данные отсутствуют
505	58	59	данные отсутствуют	данные отсутствуют	данные отсутствуют	данные отсутствуют	данные отсутствуют
506	58	59	данные отсутствуют	данные отсутствуют	данные отсутствуют	данные отсутствуют	данные отсутствуют
507	58	59	данные отсутствуют	данные отсутствуют	данные отсутствуют	данные отсутствуют	данные отсутствуют
508	58	59	данные	данные	данные отсутствуют	данные отсутствуют	данные отсутствуют

			отсутствуют	отсутствуют			
509	58	96	данные отсутствуют	данные отсутствуют	данные отсутствуют	данные отсутствуют	данные отсутствуют
510	58	59	данные отсутствуют	данные отсутствуют	данные отсутствуют	данные отсутствуют	данные отсутствуют

Государственный регистратор		ФГИС ЕГРН
полное наименование должности	подпись	инициалы, фамилия

М.П.

Выписка из Единого государственного реестра недвижимости об объекте недвижимости  
**Описание местоположения земельного участка**

<b>Земельный участок</b>			
(вид объекта недвижимости)			
Лист № ____ Раздела <b>3.1</b>	Всего листов раздела <b>3.1</b> : ____	Всего разделов: ____	Всего листов выписки: ____
<b>27.09.2020.№ 99/2020/350522836</b>			
Кадастровый номер:		<b>33:22:000000:25(единое землепользование)</b>	

Описание местоположения границ земельного участка							
Номер п/п	Номер точки		Дирекционный угол	Горизонтальное проложение, м	Описание закрепления на местности	Кадастровые номера смежных участков	Сведения об адресах правообладателей смежных земельных участков
	начальная	конечная					
1	2	3	4	5	6	7	8
511	58	268	данные отсутствуют	данные отсутствуют	данные отсутствуют	данные отсутствуют	данные отсутствуют
512	58	59	данные отсутствуют	данные отсутствуют	данные отсутствуют	данные отсутствуют	данные отсутствуют
513	58	59	данные отсутствуют	данные отсутствуют	данные отсутствуют	данные отсутствуют	данные отсутствуют
514	59	60	данные отсутствуют	данные отсутствуют	данные отсутствуют	данные отсутствуют	данные отсутствуют
515	59	60	данные отсутствуют	данные отсутствуют	данные отсутствуют	данные отсутствуют	данные отсутствуют
516	59	61	данные отсутствуют	данные отсутствуют	данные отсутствуют	данные отсутствуют	данные отсутствуют
517	59	60	данные отсутствуют	данные отсутствуют	данные отсутствуют	данные отсутствуют	данные отсутствуют
518	59	60	данные отсутствуют	данные отсутствуют	данные отсутствуют	данные отсутствуют	данные отсутствуют
519	59	60	данные отсутствуют	данные отсутствуют	данные отсутствуют	данные отсутствуют	данные отсутствуют
520	59	60	данные отсутствуют	данные отсутствуют	данные отсутствуют	данные отсутствуют	данные отсутствуют
521	59	72	данные отсутствуют	данные отсутствуют	данные отсутствуют	данные отсутствуют	данные отсутствуют
522	59	60	данные отсутствуют	данные отсутствуют	данные отсутствуют	данные отсутствуют	данные отсутствуют
523	59	60	данные	данные	данные отсутствуют	данные отсутствуют	данные отсутствуют



			отсутствуют	отсутствуют			
524	60	61	данные отсутствуют	данные отсутствуют	данные отсутствуют	данные отсутствуют	данные отсутствуют
525	60	61	данные отсутствуют	данные отсутствуют	данные отсутствуют	данные отсутствуют	данные отсутствуют

Государственный регистратор		ФГИС ЕГРН
полное наименование должности	подпись	инициалы, фамилия

М.П.

Выписка из Единого государственного реестра недвижимости об объекте недвижимости  
**Описание местоположения земельного участка**

<b>Земельный участок</b>			
(вид объекта недвижимости)			
Лист № ____ Раздела <b>3.1</b>	Всего листов раздела <b>3.1</b> : ____	Всего разделов: ____	Всего листов выписки: ____
<b>27.09.2020.№ 99/2020/350522836</b>			
Кадастровый номер:		<b>33:22:000000:25(единое землепользование)</b>	

Описание местоположения границ земельного участка							
Номер п/п	Номер точки		Дирекционный угол	Горизонтальное проложение, м	Описание закрепления на местности	Кадастровые номера смежных участков	Сведения об адресах правообладателей смежных земельных участков
	начальная	конечная					
1	2	3	4	5	6	7	8
526	60	61	данные отсутствуют	данные отсутствуют	данные отсутствуют	данные отсутствуют	данные отсутствуют
527	60	61	данные отсутствуют	данные отсутствуют	данные отсутствуют	данные отсутствуют	данные отсутствуют
528	60	61	данные отсутствуют	данные отсутствуют	данные отсутствуют	данные отсутствуют	данные отсутствуют
529	60	61	данные отсутствуют	данные отсутствуют	данные отсутствуют	данные отсутствуют	данные отсутствуют
530	60	61	данные отсутствуют	данные отсутствуют	данные отсутствуют	данные отсутствуют	данные отсутствуют
531	60	61	данные отсутствуют	данные отсутствуют	данные отсутствуют	данные отсутствуют	данные отсутствуют
532	60	61	данные отсутствуют	данные отсутствуют	данные отсутствуют	данные отсутствуют	данные отсутствуют
533	61	62	данные отсутствуют	данные отсутствуют	данные отсутствуют	данные отсутствуют	данные отсутствуют
534	61	62	данные отсутствуют	данные отсутствуют	данные отсутствуют	данные отсутствуют	данные отсутствуют
535	61	62	данные отсутствуют	данные отсутствуют	данные отсутствуют	данные отсутствуют	данные отсутствуют
536	61	62	данные отсутствуют	данные отсутствуют	данные отсутствуют	данные отсутствуют	данные отсутствуют
537	61	62	данные отсутствуют	данные отсутствуют	данные отсутствуют	данные отсутствуют	данные отсутствуют
538	61	62	данные	данные	данные отсутствуют	данные отсутствуют	данные отсутствуют

			отсутствуют	отсутствуют			
539	61	62	данные отсутствуют	данные отсутствуют	данные отсутствуют	данные отсутствуют	данные отсутствуют
540	61	62	данные отсутствуют	данные отсутствуют	данные отсутствуют	данные отсутствуют	данные отсутствуют

Государственный регистратор		ФГИС ЕГРН
полное наименование должности	подпись	инициалы, фамилия

М.П.

Выписка из Единого государственного реестра недвижимости об объекте недвижимости  
**Описание местоположения земельного участка**

<b>Земельный участок</b>			
(вид объекта недвижимости)			
Лист № ____ Раздела <b>3.1</b>	Всего листов раздела <b>3.1</b> : ____	Всего разделов: ____	Всего листов выписки: ____
<b>27.09.2020.№ 99/2020/350522836</b>			
Кадастровый номер:		<b>33:22:000000:25(единое землепользование)</b>	

Описание местоположения границ земельного участка							
Номер п/п	Номер точки		Дирекционный угол	Горизонтальное проложение, м	Описание закрепления на местности	Кадастровые номера смежных участков	Сведения об адресах правообладателей смежных земельных участков
	начальная	конечная					
1	2	3	4	5	6	7	8
541	61	62	данные отсутствуют	данные отсутствуют	данные отсутствуют	данные отсутствуют	данные отсутствуют
542	62	63	данные отсутствуют	данные отсутствуют	данные отсутствуют	данные отсутствуют	данные отсутствуют
543	62	63	данные отсутствуют	данные отсутствуют	данные отсутствуют	данные отсутствуют	данные отсутствуют
544	62	63	данные отсутствуют	данные отсутствуют	данные отсутствуют	данные отсутствуют	данные отсутствуют
545	62	63	данные отсутствуют	данные отсутствуют	данные отсутствуют	данные отсутствуют	данные отсутствуют
546	62	63	данные отсутствуют	данные отсутствуют	данные отсутствуют	данные отсутствуют	данные отсутствуют
547	62	63	данные отсутствуют	данные отсутствуют	данные отсутствуют	данные отсутствуют	данные отсутствуют
548	62	63	данные отсутствуют	данные отсутствуют	данные отсутствуют	данные отсутствуют	данные отсутствуют
549	62	251	данные отсутствуют	данные отсутствуют	данные отсутствуют	данные отсутствуют	данные отсутствуют
550	62	193	данные отсутствуют	данные отсутствуют	данные отсутствуют	данные отсутствуют	данные отсутствуют
551	62	63	данные отсутствуют	данные отсутствуют	данные отсутствуют	данные отсутствуют	данные отсутствуют
552	63	64	данные отсутствуют	данные отсутствуют	данные отсутствуют	данные отсутствуют	данные отсутствуют
553	63	64	данные	данные	данные отсутствуют	данные отсутствуют	данные отсутствуют

			отсутствуют	отсутствуют			
554	63	64	данные отсутствуют	данные отсутствуют	данные отсутствуют	данные отсутствуют	данные отсутствуют
555	63	64	данные отсутствуют	данные отсутствуют	данные отсутствуют	данные отсутствуют	данные отсутствуют

Государственный регистратор		ФГИС ЕГРН
полное наименование должности	подпись	инициалы, фамилия

М.П.

**Выписка из Единого государственного реестра недвижимости об объекте недвижимости**  
**Описание местоположения земельного участка**

<b>Земельный участок</b>			
(вид объекта недвижимости)			
Лист № ____ Раздела <b>3.1</b>	Всего листов раздела <b>3.1</b> : ____	Всего разделов: ____	Всего листов выписки: ____
<b>27.09.2020.№ 99/2020/350522836</b>			
Кадастровый номер:		<b>33:22:000000:25(единое землепользование)</b>	

Описание местоположения границ земельного участка							
Номер п/п	Номер точки		Дирекционный угол	Горизонтальное проложение, м	Описание закрепления на местности	Кадастровые номера смежных участков	Сведения об адресах правообладателей смежных земельных участков
	начальная	конечная					
1	2	3	4	5	6	7	8
556	63	64	данные отсутствуют	данные отсутствуют	данные отсутствуют	данные отсутствуют	данные отсутствуют
557	64	65	данные отсутствуют	данные отсутствуют	данные отсутствуют	данные отсутствуют	данные отсутствуют
558	64	65	данные отсутствуют	данные отсутствуют	данные отсутствуют	данные отсутствуют	данные отсутствуют
559	64	65	данные отсутствуют	данные отсутствуют	данные отсутствуют	данные отсутствуют	данные отсутствуют
560	64	88	данные отсутствуют	данные отсутствуют	данные отсутствуют	данные отсутствуют	данные отсутствуют
561	64	65	данные отсутствуют	данные отсутствуют	данные отсутствуют	данные отсутствуют	данные отсутствуют
562	64	65	данные отсутствуют	данные отсутствуют	данные отсутствуют	данные отсутствуют	данные отсутствуют
563	64	65	данные отсутствуют	данные отсутствуют	данные отсутствуют	данные отсутствуют	данные отсутствуют
564	65	66	данные отсутствуют	данные отсутствуют	данные отсутствуют	данные отсутствуют	данные отсутствуют
565	65	66	данные отсутствуют	данные отсутствуют	данные отсутствуют	данные отсутствуют	данные отсутствуют
566	65	66	данные отсутствуют	данные отсутствуют	данные отсутствуют	данные отсутствуют	данные отсутствуют
567	65	66	данные отсутствуют	данные отсутствуют	данные отсутствуют	данные отсутствуют	данные отсутствуют
568	65	66	данные	данные	данные отсутствуют	данные отсутствуют	данные отсутствуют

			отсутствуют	отсутствуют			
569	65	66	данные отсутствуют	данные отсутствуют	данные отсутствуют	данные отсутствуют	данные отсутствуют
570	66	67	данные отсутствуют	данные отсутствуют	данные отсутствуют	данные отсутствуют	данные отсутствуют

Государственный регистратор		ФГИС ЕГРН
полное наименование должности	подпись	инициалы, фамилия

М.П.

Выписка из Единого государственного реестра недвижимости об объекте недвижимости  
**Описание местоположения земельного участка**

<b>Земельный участок</b>			
(вид объекта недвижимости)			
Лист № ____ Раздела <b>3.1</b>	Всего листов раздела <b>3.1</b> : ____	Всего разделов: ____	Всего листов выписки: ____
<b>27.09.2020.№ 99/2020/350522836</b>			
Кадастровый номер:		<b>33:22:000000:25(единое землепользование)</b>	

Описание местоположения границ земельного участка							
Номер п/п	Номер точки		Дирекционный угол	Горизонтальное проложение, м	Описание закрепления на местности	Кадастровые номера смежных участков	Сведения об адресах правообладателей смежных земельных участков
	начальная	конечная					
1	2	3	4	5	6	7	8
571	66	67	данные отсутствуют	данные отсутствуют	данные отсутствуют	данные отсутствуют	данные отсутствуют
572	66	67	данные отсутствуют	данные отсутствуют	данные отсутствуют	данные отсутствуют	данные отсутствуют
573	66	67	данные отсутствуют	данные отсутствуют	данные отсутствуют	данные отсутствуют	данные отсутствуют
574	66	67	данные отсутствуют	данные отсутствуют	данные отсутствуют	данные отсутствуют	данные отсутствуют
575	66	67	данные отсутствуют	данные отсутствуют	данные отсутствуют	данные отсутствуют	данные отсутствуют
576	66	67	данные отсутствуют	данные отсутствуют	данные отсутствуют	данные отсутствуют	данные отсутствуют
577	67	68	данные отсутствуют	данные отсутствуют	данные отсутствуют	данные отсутствуют	данные отсутствуют
578	67	68	данные отсутствуют	данные отсутствуют	данные отсутствуют	данные отсутствуют	данные отсутствуют
579	67	68	данные отсутствуют	данные отсутствуют	данные отсутствуют	данные отсутствуют	данные отсутствуют
580	67	68	данные отсутствуют	данные отсутствуют	данные отсутствуют	данные отсутствуют	данные отсутствуют
581	67	68	данные отсутствуют	данные отсутствуют	данные отсутствуют	данные отсутствуют	данные отсутствуют
582	67	68	данные отсутствуют	данные отсутствуют	данные отсутствуют	данные отсутствуют	данные отсутствуют
583	67	68	данные	данные	данные отсутствуют	данные отсутствуют	данные отсутствуют



			отсутствуют	отсутствуют			
584	67	68	данные отсутствуют	данные отсутствуют	данные отсутствуют	данные отсутствуют	данные отсутствуют
585	67	255	данные отсутствуют	данные отсутствуют	данные отсутствуют	данные отсутствуют	данные отсутствуют

Государственный регистратор		ФГИС ЕГРН
полное наименование должности	подпись	инициалы, фамилия

М.П.

Выписка из Единого государственного реестра недвижимости об объекте недвижимости  
**Описание местоположения земельного участка**

<b>Земельный участок</b>			
(вид объекта недвижимости)			
Лист № ____ Раздела <b>3.1</b>	Всего листов раздела <b>3.1</b> : ____	Всего разделов: ____	Всего листов выписки: ____
<b>27.09.2020.№ 99/2020/350522836</b>			
Кадастровый номер:		<b>33:22:000000:25(единое землепользование)</b>	

Описание местоположения границ земельного участка							
Номер п/п	Номер точки		Дирекционный угол	Горизонтальное проложение, м	Описание закрепления на местности	Кадастровые номера смежных участков	Сведения об адресах правообладателей смежных земельных участков
	начальная	конечная					
1	2	3	4	5	6	7	8
586	68	69	данные отсутствуют	данные отсутствуют	данные отсутствуют	данные отсутствуют	данные отсутствуют
587	68	69	данные отсутствуют	данные отсутствуют	данные отсутствуют	данные отсутствуют	данные отсутствуют
588	68	69	данные отсутствуют	данные отсутствуют	данные отсутствуют	данные отсутствуют	данные отсутствуют
589	68	69	данные отсутствуют	данные отсутствуют	данные отсутствуют	данные отсутствуют	данные отсутствуют
590	68	69	данные отсутствуют	данные отсутствуют	данные отсутствуют	данные отсутствуют	данные отсутствуют
591	68	69	данные отсутствуют	данные отсутствуют	данные отсутствуют	данные отсутствуют	данные отсутствуют
592	68	69	данные отсутствуют	данные отсутствуют	данные отсутствуют	данные отсутствуют	данные отсутствуют
593	68	92	данные отсутствуют	данные отсутствуют	данные отсутствуют	данные отсутствуют	данные отсутствуют
594	68	89	данные отсутствуют	данные отсутствуют	данные отсутствуют	данные отсутствуют	данные отсутствуют
595	69	70	данные отсутствуют	данные отсутствуют	данные отсутствуют	данные отсутствуют	данные отсутствуют
596	69	70	данные отсутствуют	данные отсутствуют	данные отсутствуют	данные отсутствуют	данные отсутствуют
597	69	70	данные отсутствуют	данные отсутствуют	данные отсутствуют	данные отсутствуют	данные отсутствуют
598	69	70	данные	данные	данные отсутствуют	данные отсутствуют	данные отсутствуют

			отсутствуют	отсутствуют			
599	69	70	данные отсутствуют	данные отсутствуют	данные отсутствуют	данные отсутствуют	данные отсутствуют
600	69	70	данные отсутствуют	данные отсутствуют	данные отсутствуют	данные отсутствуют	данные отсутствуют

Государственный регистратор		ФГИС ЕГРН
полное наименование должности	подпись	инициалы, фамилия

М.П.

Выписка из Единого государственного реестра недвижимости об объекте недвижимости  
**Описание местоположения земельного участка**

<b>Земельный участок</b>			
(вид объекта недвижимости)			
Лист № ____ Раздела <b>3.1</b>	Всего листов раздела <b>3.1</b> : ____	Всего разделов: ____	Всего листов выписки: ____
<b>27.09.2020.№ 99/2020/350522836</b>			
Кадастровый номер:		<b>33:22:000000:25(единое землепользование)</b>	

Описание местоположения границ земельного участка							
Номер п/п	Номер точки		Дирекционный угол	Горизонтальное проложение, м	Описание закрепления на местности	Кадастровые номера смежных участков	Сведения об адресах правообладателей смежных земельных участков
	начальная	конечная					
1	2	3	4	5	6	7	8
601	69	70	данные отсутствуют	данные отсутствуют	данные отсутствуют	данные отсутствуют	данные отсутствуют
602	70	71	данные отсутствуют	данные отсутствуют	данные отсутствуют	данные отсутствуют	данные отсутствуют
603	70	71	данные отсутствуют	данные отсутствуют	данные отсутствуют	данные отсутствуют	данные отсутствуют
604	70	71	данные отсутствуют	данные отсутствуют	данные отсутствуют	данные отсутствуют	данные отсутствуют
605	70	71	данные отсутствуют	данные отсутствуют	данные отсутствуют	данные отсутствуют	данные отсутствуют
606	70	71	данные отсутствуют	данные отсутствуют	данные отсутствуют	данные отсутствуют	данные отсутствуют
607	70	736	данные отсутствуют	данные отсутствуют	данные отсутствуют	данные отсутствуют	данные отсутствуют
608	70	71	данные отсутствуют	данные отсутствуют	данные отсутствуют	данные отсутствуют	данные отсутствуют
609	70	71	данные отсутствуют	данные отсутствуют	данные отсутствуют	данные отсутствуют	данные отсутствуют
610	70	71	данные отсутствуют	данные отсутствуют	данные отсутствуют	данные отсутствуют	данные отсутствуют
611	70	71	данные отсутствуют	данные отсутствуют	данные отсутствуют	данные отсутствуют	данные отсутствуют
612	70	81	данные отсутствуют	данные отсутствуют	данные отсутствуют	данные отсутствуют	данные отсутствуют
613	70	92	данные	данные	данные отсутствуют	данные отсутствуют	данные отсутствуют

			отсутствуют	отсутствуют			
614	71	72	данные отсутствуют	данные отсутствуют	данные отсутствуют	данные отсутствуют	данные отсутствуют
615	71	72	данные отсутствуют	данные отсутствуют	данные отсутствуют	данные отсутствуют	данные отсутствуют

Государственный регистратор		ФГИС ЕГРН
полное наименование должности	подпись	инициалы, фамилия

М.П.

Выписка из Единого государственного реестра недвижимости об объекте недвижимости  
**Описание местоположения земельного участка**

<b>Земельный участок</b>			
(вид объекта недвижимости)			
Лист № ____ Раздела <b>3.1</b>	Всего листов раздела <b>3.1</b> : ____	Всего разделов: ____	Всего листов выписки: ____
<b>27.09.2020.№ 99/2020/350522836</b>			
Кадастровый номер:		<b>33:22:000000:25(единое землепользование)</b>	

Описание местоположения границ земельного участка							
Номер п/п	Номер точки		Дирекционный угол	Горизонтальное проложение, м	Описание закрепления на местности	Кадастровые номера смежных участков	Сведения об адресах правообладателей смежных земельных участков
	начальная	конечная					
1	2	3	4	5	6	7	8
616	71	72	данные отсутствуют	данные отсутствуют	данные отсутствуют	данные отсутствуют	данные отсутствуют
617	71	72	данные отсутствуют	данные отсутствуют	данные отсутствуют	данные отсутствуют	данные отсутствуют
618	71	735	данные отсутствуют	данные отсутствуют	данные отсутствуют	данные отсутствуют	данные отсутствуют
619	71	72	данные отсутствуют	данные отсутствуют	данные отсутствуют	данные отсутствуют	данные отсутствуют
620	71	72	данные отсутствуют	данные отсутствуют	данные отсутствуют	данные отсутствуют	данные отсутствуют
621	71	72	данные отсутствуют	данные отсутствуют	данные отсутствуют	данные отсутствуют	данные отсутствуют
622	71	72	данные отсутствуют	данные отсутствуют	данные отсутствуют	данные отсутствуют	данные отсутствуют
623	71	88	данные отсутствуют	данные отсутствуют	данные отсутствуют	данные отсутствуют	данные отсутствуют
624	71	91	данные отсутствуют	данные отсутствуют	данные отсутствуют	данные отсутствуют	данные отсутствуют
625	72	73	данные отсутствуют	данные отсутствуют	данные отсутствуют	данные отсутствуют	данные отсутствуют
626	72	73	данные отсутствуют	данные отсутствуют	данные отсутствуют	данные отсутствуют	данные отсутствуют
627	72	73	данные отсутствуют	данные отсутствуют	данные отсутствуют	данные отсутствуют	данные отсутствуют
628	72	73	данные	данные	данные отсутствуют	данные отсутствуют	данные отсутствуют

			отсутствуют	отсутствуют			
629	72	73	данные отсутствуют	данные отсутствуют	данные отсутствуют	данные отсутствуют	данные отсутствуют
630	72	73	данные отсутствуют	данные отсутствуют	данные отсутствуют	данные отсутствуют	данные отсутствуют

Государственный регистратор		ФГИС ЕГРН
полное наименование должности	подпись	инициалы, фамилия

М.П.

Выписка из Единого государственного реестра недвижимости об объекте недвижимости  
**Описание местоположения земельного участка**

<b>Земельный участок</b>			
(вид объекта недвижимости)			
Лист № ____ Раздела <b>3.1</b>	Всего листов раздела <b>3.1</b> : ____	Всего разделов: ____	Всего листов выписки: ____
<b>27.09.2020.№ 99/2020/350522836</b>			
Кадастровый номер:		<b>33:22:000000:25(единое землепользование)</b>	

Описание местоположения границ земельного участка							
Номер п/п	Номер точки		Дирекционный угол	Горизонтальное проложение, м	Описание закрепления на местности	Кадастровые номера смежных участков	Сведения об адресах правообладателей смежных земельных участков
	начальная	конечная					
1	2	3	4	5	6	7	8
631	72	73	данные отсутствуют	данные отсутствуют	данные отсутствуют	данные отсутствуют	данные отсутствуют
632	72	113	данные отсутствуют	данные отсутствуют	данные отсутствуют	данные отсутствуют	данные отсутствуют
633	73	74	данные отсутствуют	данные отсутствуют	данные отсутствуют	данные отсутствуют	данные отсутствуют
634	73	74	данные отсутствуют	данные отсутствуют	данные отсутствуют	данные отсутствуют	данные отсутствуют
635	73	74	данные отсутствуют	данные отсутствуют	данные отсутствуют	данные отсутствуют	данные отсутствуют
636	73	74	данные отсутствуют	данные отсутствуют	данные отсутствуют	данные отсутствуют	данные отсутствуют
637	73	74	данные отсутствуют	данные отсутствуют	данные отсутствуют	данные отсутствуют	данные отсутствуют
638	73	74	данные отсутствуют	данные отсутствуют	данные отсутствуют	данные отсутствуют	данные отсутствуют
639	74	75	данные отсутствуют	данные отсутствуют	данные отсутствуют	данные отсутствуют	данные отсутствуют
640	74	75	данные отсутствуют	данные отсутствуют	данные отсутствуют	данные отсутствуют	данные отсутствуют
641	74	75	данные отсутствуют	данные отсутствуют	данные отсутствуют	данные отсутствуют	данные отсутствуют
642	74	75	данные отсутствуют	данные отсутствуют	данные отсутствуют	данные отсутствуют	данные отсутствуют
643	74	75	данные	данные	данные отсутствуют	данные отсутствуют	данные отсутствуют



			отсутствуют	отсутствуют			
644	74	75	данные отсутствуют	данные отсутствуют	данные отсутствуют	данные отсутствуют	данные отсутствуют
645	74	75	данные отсутствуют	данные отсутствуют	данные отсутствуют	данные отсутствуют	данные отсутствуют

Государственный регистратор		ФГИС ЕГРН
полное наименование должности	подпись	инициалы, фамилия

М.П.

Выписка из Единого государственного реестра недвижимости об объекте недвижимости  
**Описание местоположения земельного участка**

<b>Земельный участок</b>			
(вид объекта недвижимости)			
Лист № ____ Раздела <b>3.1</b>	Всего листов раздела <b>3.1</b> : ____	Всего разделов: ____	Всего листов выписки: ____
<b>27.09.2020.№ 99/2020/350522836</b>			
Кадастровый номер:		<b>33:22:000000:25(единое землепользование)</b>	

Описание местоположения границ земельного участка							
Номер п/п	Номер точки		Дирекционный угол	Горизонтальное проложение, м	Описание закрепления на местности	Кадастровые номера смежных участков	Сведения об адресах правообладателей смежных земельных участков
	начальная	конечная					
1	2	3	4	5	6	7	8
646	74	95	данные отсутствуют	данные отсутствуют	данные отсутствуют	данные отсутствуют	данные отсутствуют
647	75	76	данные отсутствуют	данные отсутствуют	данные отсутствуют	данные отсутствуют	данные отсутствуют
648	75	76	данные отсутствуют	данные отсутствуют	данные отсутствуют	данные отсутствуют	данные отсутствуют
649	75	76	данные отсутствуют	данные отсутствуют	данные отсутствуют	данные отсутствуют	данные отсутствуют
650	75	76	данные отсутствуют	данные отсутствуют	данные отсутствуют	данные отсутствуют	данные отсутствуют
651	75	76	данные отсутствуют	данные отсутствуют	данные отсутствуют	данные отсутствуют	данные отсутствуют
652	75	94	данные отсутствуют	данные отсутствуют	данные отсутствуют	данные отсутствуют	данные отсутствуют
653	76	77	данные отсутствуют	данные отсутствуют	данные отсутствуют	данные отсутствуют	данные отсутствуют
654	76	77	данные отсутствуют	данные отсутствуют	данные отсутствуют	данные отсутствуют	данные отсутствуют
655	76	77	данные отсутствуют	данные отсутствуют	данные отсутствуют	данные отсутствуют	данные отсутствуют
656	76	77	данные отсутствуют	данные отсутствуют	данные отсутствуют	данные отсутствуют	данные отсутствуют
657	77	78	данные отсутствуют	данные отсутствуют	данные отсутствуют	данные отсутствуют	данные отсутствуют
658	77	78	данные	данные	данные отсутствуют	данные отсутствуют	данные отсутствуют

			отсутствуют	отсутствуют			
659	77	78	данные отсутствуют	данные отсутствуют	данные отсутствуют	данные отсутствуют	данные отсутствуют
660	78	79	данные отсутствуют	данные отсутствуют	данные отсутствуют	данные отсутствуют	данные отсутствуют

Государственный регистратор		ФГИС ЕГРН
полное наименование должности	подпись	инициалы, фамилия

М.П.

**Выписка из Единого государственного реестра недвижимости об объекте недвижимости**  
**Описание местоположения земельного участка**

<b>Земельный участок</b>			
(вид объекта недвижимости)			
Лист № ____ Раздела <b>3.1</b>	Всего листов раздела <b>3.1</b> : ____	Всего разделов: ____	Всего листов выписки: ____
<b>27.09.2020.№ 99/2020/350522836</b>			
Кадастровый номер:		<b>33:22:000000:25(единое землепользование)</b>	

Описание местоположения границ земельного участка							
Номер п/п	Номер точки		Дирекционный угол	Горизонтальное проложение, м	Описание закрепления на местности	Кадастровые номера смежных участков	Сведения об адресах правообладателей смежных земельных участков
	начальная	конечная					
1	2	3	4	5	6	7	8
661	78	79	данные отсутствуют	данные отсутствуют	данные отсутствуют	данные отсутствуют	данные отсутствуют
662	78	79	данные отсутствуют	данные отсутствуют	данные отсутствуют	данные отсутствуют	данные отсутствуют
663	79	80	данные отсутствуют	данные отсутствуют	данные отсутствуют	данные отсутствуют	данные отсутствуют
664	79	80	данные отсутствуют	данные отсутствуют	данные отсутствуют	данные отсутствуют	данные отсутствуют
665	79	80	данные отсутствуют	данные отсутствуют	данные отсутствуют	данные отсутствуют	данные отсутствуют
666	79	732	данные отсутствуют	данные отсутствуют	данные отсутствуют	данные отсутствуют	данные отсутствуют
667	79	733	данные отсутствуют	данные отсутствуют	данные отсутствуют	данные отсутствуют	данные отсутствуют
668	79	80	данные отсутствуют	данные отсутствуют	данные отсутствуют	данные отсутствуют	данные отсутствуют
669	80	81	данные отсутствуют	данные отсутствуют	данные отсутствуют	данные отсутствуют	данные отсутствуют
670	80	81	данные отсутствуют	данные отсутствуют	данные отсутствуют	данные отсутствуют	данные отсутствуют
671	81	164	данные отсутствуют	данные отсутствуют	данные отсутствуют	данные отсутствуют	данные отсутствуют
672	81	82	данные отсутствуют	данные отсутствуют	данные отсутствуют	данные отсутствуют	данные отсутствуют
673	81	82	данные	данные	данные отсутствуют	данные отсутствуют	данные отсутствуют

			отсутствуют	отсутствуют			
674	81	82	данные отсутствуют	данные отсутствуют	данные отсутствуют	данные отсутствуют	данные отсутствуют
675	82	83	данные отсутствуют	данные отсутствуют	данные отсутствуют	данные отсутствуют	данные отсутствуют

Государственный регистратор		ФГИС ЕГРН
полное наименование должности	подпись	инициалы, фамилия

М.П.

Выписка из Единого государственного реестра недвижимости об объекте недвижимости  
**Описание местоположения земельного участка**

<b>Земельный участок</b>			
(вид объекта недвижимости)			
Лист № ____ Раздела <b>3.1</b>	Всего листов раздела <b>3.1</b> : ____	Всего разделов: ____	Всего листов выписки: ____
<b>27.09.2020.№ 99/2020/350522836</b>			
Кадастровый номер:		<b>33:22:000000:25(единое землепользование)</b>	

Описание местоположения границ земельного участка							
Номер п/п	Номер точки		Дирекционный угол	Горизонтальное проложение, м	Описание закрепления на местности	Кадастровые номера смежных участков	Сведения об адресах правообладателей смежных земельных участков
	начальная	конечная					
1	2	3	4	5	6	7	8
676	82	83	данные отсутствуют	данные отсутствуют	данные отсутствуют	данные отсутствуют	данные отсутствуют
677	82	83	данные отсутствуют	данные отсутствуют	данные отсутствуют	данные отсутствуют	данные отсутствуют
678	82	83	данные отсутствуют	данные отсутствуют	данные отсутствуют	данные отсутствуют	данные отсутствуют
679	82	83	данные отсутствуют	данные отсутствуют	данные отсутствуют	данные отсутствуют	данные отсутствуют
680	83	84	данные отсутствуют	данные отсутствуют	данные отсутствуют	данные отсутствуют	данные отсутствуют
681	83	84	данные отсутствуют	данные отсутствуют	данные отсутствуют	данные отсутствуют	данные отсутствуют
682	83	84	данные отсутствуют	данные отсутствуют	данные отсутствуют	данные отсутствуют	данные отсутствуют
683	83	84	данные отсутствуют	данные отсутствуют	данные отсутствуют	данные отсутствуют	данные отсутствуют
684	83	84	данные отсутствуют	данные отсутствуют	данные отсутствуют	данные отсутствуют	данные отсутствуют
685	84	93	данные отсутствуют	данные отсутствуют	данные отсутствуют	данные отсутствуют	данные отсутствуют
686	84	85	данные отсутствуют	данные отсутствуют	данные отсутствуют	данные отсутствуют	данные отсутствуют
687	84	85	данные отсутствуют	данные отсутствуют	данные отсутствуют	данные отсутствуют	данные отсутствуют
688	84	85	данные	данные	данные отсутствуют	данные отсутствуют	данные отсутствуют

			отсутствуют	отсутствуют			
689	84	85	данные отсутствуют	данные отсутствуют	данные отсутствуют	данные отсутствуют	данные отсутствуют
690	85	86	данные отсутствуют	данные отсутствуют	данные отсутствуют	данные отсутствуют	данные отсутствуют

Государственный регистратор		ФГИС ЕГРН
полное наименование должности	подпись	инициалы, фамилия

М.П.

Выписка из Единого государственного реестра недвижимости об объекте недвижимости  
**Описание местоположения земельного участка**

<b>Земельный участок</b>			
(вид объекта недвижимости)			
Лист № ____ Раздела <b>3.1</b>	Всего листов раздела <b>3.1</b> : ____	Всего разделов: ____	Всего листов выписки: ____
<b>27.09.2020.№ 99/2020/350522836</b>			
Кадастровый номер:		<b>33:22:000000:25(единое землепользование)</b>	

Описание местоположения границ земельного участка							
Номер п/п	Номер точки		Дирекционный угол	Горизонтальное проложение, м	Описание закрепления на местности	Кадастровые номера смежных участков	Сведения об адресах правообладателей смежных земельных участков
	начальная	конечная					
1	2	3	4	5	6	7	8
691	85	88	данные отсутствуют	данные отсутствуют	данные отсутствуют	данные отсутствуют	данные отсутствуют
692	85	86	данные отсутствуют	данные отсутствуют	данные отсутствуют	данные отсутствуют	данные отсутствуют
693	85	86	данные отсутствуют	данные отсутствуют	данные отсутствуют	данные отсутствуют	данные отсутствуют
694	85	86	данные отсутствуют	данные отсутствуют	данные отсутствуют	данные отсутствуют	данные отсутствуют
695	85	214	данные отсутствуют	данные отсутствуют	данные отсутствуют	данные отсутствуют	данные отсутствуют
696	85	86	данные отсутствуют	данные отсутствуют	данные отсутствуют	данные отсутствуют	данные отсутствуют
697	85	86	данные отсутствуют	данные отсутствуют	данные отсутствуют	данные отсутствуют	данные отсутствуют
698	86	87	данные отсутствуют	данные отсутствуют	данные отсутствуют	данные отсутствуют	данные отсутствуют
699	86	87	данные отсутствуют	данные отсутствуют	данные отсутствуют	данные отсутствуют	данные отсутствуют
700	86	87	данные отсутствуют	данные отсутствуют	данные отсутствуют	данные отсутствуют	данные отсутствуют
701	86	87	данные отсутствуют	данные отсутствуют	данные отсутствуют	данные отсутствуют	данные отсутствуют
702	86	87	данные отсутствуют	данные отсутствуют	данные отсутствуют	данные отсутствуют	данные отсутствуют
703	86	87	данные	данные	данные отсутствуют	данные отсутствуют	данные отсутствуют



			отсутствуют	отсутствуют			
704	87	88	данные отсутствуют	данные отсутствуют	данные отсутствуют	данные отсутствуют	данные отсутствуют
705	87	88	данные отсутствуют	данные отсутствуют	данные отсутствуют	данные отсутствуют	данные отсутствуют

Государственный регистратор		ФГИС ЕГРН
полное наименование должности	подпись	инициалы, фамилия

М.П.

Выписка из Единого государственного реестра недвижимости об объекте недвижимости  
**Описание местоположения земельного участка**

<b>Земельный участок</b>			
(вид объекта недвижимости)			
Лист № ____ Раздела <b>3.1</b>	Всего листов раздела <b>3.1</b> : ____	Всего разделов: ____	Всего листов выписки: ____
<b>27.09.2020.№ 99/2020/350522836</b>			
Кадастровый номер:		<b>33:22:000000:25(единое землепользование)</b>	

Описание местоположения границ земельного участка							
Номер п/п	Номер точки		Дирекционный угол	Горизонтальное проложение, м	Описание закрепления на местности	Кадастровые номера смежных участков	Сведения об адресах правообладателей смежных земельных участков
	начальная	конечная					
1	2	3	4	5	6	7	8
706	87	88	данные отсутствуют	данные отсутствуют	данные отсутствуют	данные отсутствуют	данные отсутствуют
707	87	88	данные отсутствуют	данные отсутствуют	данные отсутствуют	данные отсутствуют	данные отсутствуют
708	87	88	данные отсутствуют	данные отсутствуют	данные отсутствуют	данные отсутствуют	данные отсутствуют
709	88	89	данные отсутствуют	данные отсутствуют	данные отсутствуют	данные отсутствуют	данные отсутствуют
710	88	89	данные отсутствуют	данные отсутствуют	данные отсутствуют	данные отсутствуют	данные отсутствуют
711	88	89	данные отсутствуют	данные отсутствуют	данные отсутствуют	данные отсутствуют	данные отсутствуют
712	89	90	данные отсутствуют	данные отсутствуют	данные отсутствуют	данные отсутствуют	данные отсутствуют
713	89	92	данные отсутствуют	данные отсутствуют	данные отсутствуют	данные отсутствуют	данные отсутствуют
714	89	90	данные отсутствуют	данные отсутствуют	данные отсутствуют	данные отсутствуют	данные отсутствуют
715	89	90	данные отсутствуют	данные отсутствуют	данные отсутствуют	данные отсутствуют	данные отсутствуют
716	89	90	данные отсутствуют	данные отсутствуют	данные отсутствуют	данные отсутствуют	данные отсутствуют
717	89	90	данные отсутствуют	данные отсутствуют	данные отсутствуют	данные отсутствуют	данные отсутствуют
718	90	91	данные	данные	данные отсутствуют	данные отсутствуют	данные отсутствуют

			отсутствуют	отсутствуют			
719	90	91	данные отсутствуют	данные отсутствуют	данные отсутствуют	данные отсутствуют	данные отсутствуют
720	90	91	данные отсутствуют	данные отсутствуют	данные отсутствуют	данные отсутствуют	данные отсутствуют

Государственный регистратор		ФГИС ЕГРН
полное наименование должности	подпись	инициалы, фамилия

М.П.

Выписка из Единого государственного реестра недвижимости об объекте недвижимости  
Описание местоположения земельного участка

<b>Земельный участок</b>			
(вид объекта недвижимости)			
Лист № ____ Раздела <b>3.1</b>	Всего листов раздела <b>3.1</b> : ____	Всего разделов: ____	Всего листов выписки: ____
<b>27.09.2020.№ 99/2020/350522836</b>			
Кадастровый номер:		<b>33:22:000000:25(единое землепользование)</b>	

Описание местоположения границ земельного участка							
Номер п/п	Номер точки		Дирекционный угол	Горизонтальное проложение, м	Описание закрепления на местности	Кадастровые номера смежных участков	Сведения об адресах правообладателей смежных земельных участков
	начальная	конечная					
1	2	3	4	5	6	7	8
721	90	91	данные отсутствуют	данные отсутствуют	данные отсутствуют	данные отсутствуют	данные отсутствуют
722	90	91	данные отсутствуют	данные отсутствуют	данные отсутствуют	данные отсутствуют	данные отсутствуют
723	91	92	данные отсутствуют	данные отсутствуют	данные отсутствуют	данные отсутствуют	данные отсутствуют
724	91	92	данные отсутствуют	данные отсутствуют	данные отсутствуют	данные отсутствуют	данные отсутствуют
725	91	92	данные отсутствуют	данные отсутствуют	данные отсутствуют	данные отсутствуют	данные отсутствуют
726	91	92	данные отсутствуют	данные отсутствуют	данные отсутствуют	данные отсутствуют	данные отсутствуют
727	91	92	данные отсутствуют	данные отсутствуют	данные отсутствуют	данные отсутствуют	данные отсутствуют
728	92	93	данные отсутствуют	данные отсутствуют	данные отсутствуют	данные отсутствуют	данные отсутствуют
729	92	93	данные отсутствуют	данные отсутствуют	данные отсутствуют	данные отсутствуют	данные отсутствуют
730	92	93	данные отсутствуют	данные отсутствуют	данные отсутствуют	данные отсутствуют	данные отсутствуют
731	93	94	данные отсутствуют	данные отсутствуют	данные отсутствуют	данные отсутствуют	данные отсутствуют
732	93	94	данные отсутствуют	данные отсутствуют	данные отсутствуют	данные отсутствуют	данные отсутствуют
733	93	94	данные	данные	данные отсутствуют	данные отсутствуют	данные отсутствуют

			отсутствуют	отсутствуют			
734	94	95	данные отсутствуют	данные отсутствуют	данные отсутствуют	данные отсутствуют	данные отсутствуют
735	94	95	данные отсутствуют	данные отсутствуют	данные отсутствуют	данные отсутствуют	данные отсутствуют

Государственный регистратор		ФГИС ЕГРН
полное наименование должности	подпись	инициалы, фамилия

М.П.

Выписка из Единого государственного реестра недвижимости об объекте недвижимости  
**Описание местоположения земельного участка**

<b>Земельный участок</b>			
(вид объекта недвижимости)			
Лист № ____ Раздела <b>3.1</b>	Всего листов раздела <b>3.1</b> : ____	Всего разделов: ____	Всего листов выписки: ____
<b>27.09.2020.№ 99/2020/350522836</b>			
Кадастровый номер:		<b>33:22:000000:25(единое землепользование)</b>	

Описание местоположения границ земельного участка							
Номер п/п	Номер точки		Дирекционный угол	Горизонтальное проложение, м	Описание закрепления на местности	Кадастровые номера смежных участков	Сведения об адресах правообладателей смежных земельных участков
	начальная	конечная					
1	2	3	4	5	6	7	8
736	95	96	данные отсутствуют	данные отсутствуют	данные отсутствуют	данные отсутствуют	данные отсутствуют
737	95	96	данные отсутствуют	данные отсутствуют	данные отсутствуют	данные отсутствуют	данные отсутствуют
738	95	96	данные отсутствуют	данные отсутствуют	данные отсутствуют	данные отсутствуют	данные отсутствуют
739	95	250	данные отсутствуют	данные отсутствуют	данные отсутствуют	данные отсутствуют	данные отсутствуют
740	95	96	данные отсутствуют	данные отсутствуют	данные отсутствуют	данные отсутствуют	данные отсутствуют
741	96	97	данные отсутствуют	данные отсутствуют	данные отсутствуют	данные отсутствуют	данные отсутствуют
742	96	97	данные отсутствуют	данные отсутствуют	данные отсутствуют	данные отсутствуют	данные отсутствуют
743	96	97	данные отсутствуют	данные отсутствуют	данные отсутствуют	данные отсутствуют	данные отсутствуют
744	97	98	данные отсутствуют	данные отсутствуют	данные отсутствуют	данные отсутствуют	данные отсутствуют
745	97	98	данные отсутствуют	данные отсутствуют	данные отсутствуют	данные отсутствуют	данные отсутствуют
746	97	98	данные отсутствуют	данные отсутствуют	данные отсутствуют	данные отсутствуют	данные отсутствуют
747	98	99	данные отсутствуют	данные отсутствуют	данные отсутствуют	данные отсутствуют	данные отсутствуют
748	98	99	данные	данные	данные отсутствуют	данные отсутствуют	данные отсутствуют

			отсутствуют	отсутствуют			
749	98	99	данные отсутствуют	данные отсутствуют	данные отсутствуют	данные отсутствуют	данные отсутствуют
750	99	100	данные отсутствуют	данные отсутствуют	данные отсутствуют	данные отсутствуют	данные отсутствуют

Государственный регистратор		ФГИС ЕГРН
полное наименование должности	подпись	инициалы, фамилия

М.П.

Выписка из Единого государственного реестра недвижимости об объекте недвижимости  
**Описание местоположения земельного участка**

<b>Земельный участок</b>			
(вид объекта недвижимости)			
Лист № ____ Раздела <b>3.1</b>	Всего листов раздела <b>3.1</b> : ____	Всего разделов: ____	Всего листов выписки: ____
<b>27.09.2020.№ 99/2020/350522836</b>			
Кадастровый номер:		<b>33:22:000000:25(единое землепользование)</b>	

Описание местоположения границ земельного участка							
Номер п/п	Номер точки		Дирекционный угол	Горизонтальное проложение, м	Описание закрепления на местности	Кадастровые номера смежных участков	Сведения об адресах правообладателей смежных земельных участков
	начальная	конечная					
1	2	3	4	5	6	7	8
751	99	100	данные отсутствуют	данные отсутствуют	данные отсутствуют	данные отсутствуют	данные отсутствуют
752	99	100	данные отсутствуют	данные отсутствуют	данные отсутствуют	данные отсутствуют	данные отсутствуют
753	100	101	данные отсутствуют	данные отсутствуют	данные отсутствуют	данные отсутствуют	данные отсутствуют
754	100	101	данные отсутствуют	данные отсутствуют	данные отсутствуют	данные отсутствуют	данные отсутствуют
755	100	101	данные отсутствуют	данные отсутствуют	данные отсутствуют	данные отсутствуют	данные отсутствуют
756	101	102	данные отсутствуют	данные отсутствуют	данные отсутствуют	данные отсутствуют	данные отсутствуют
757	101	102	данные отсутствуют	данные отсутствуют	данные отсутствуют	данные отсутствуют	данные отсутствуют
758	101	102	данные отсутствуют	данные отсутствуют	данные отсутствуют	данные отсутствуют	данные отсутствуют
759	102	103	данные отсутствуют	данные отсутствуют	данные отсутствуют	данные отсутствуют	данные отсутствуют
760	102	103	данные отсутствуют	данные отсутствуют	данные отсутствуют	данные отсутствуют	данные отсутствуют
761	102	103	данные отсутствуют	данные отсутствуют	данные отсутствуют	данные отсутствуют	данные отсутствуют
762	103	104	данные отсутствуют	данные отсутствуют	данные отсутствуют	данные отсутствуют	данные отсутствуют
763	103	104	данные	данные	данные отсутствуют	данные отсутствуют	данные отсутствуют



			отсутствуют	отсутствуют			
764	103	104	данные отсутствуют	данные отсутствуют	данные отсутствуют	данные отсутствуют	данные отсутствуют
765	104	105	данные отсутствуют	данные отсутствуют	данные отсутствуют	данные отсутствуют	данные отсутствуют

Государственный регистратор		ФГИС ЕГРН
полное наименование должности	подпись	инициалы, фамилия

М.П.

Выписка из Единого государственного реестра недвижимости об объекте недвижимости  
**Описание местоположения земельного участка**

<b>Земельный участок</b>			
(вид объекта недвижимости)			
Лист № ____ Раздела <b>3.1</b>	Всего листов раздела <b>3.1</b> : ____	Всего разделов: ____	Всего листов выписки: ____
<b>27.09.2020.№ 99/2020/350522836</b>			
Кадастровый номер:		<b>33:22:000000:25(единое землепользование)</b>	

Описание местоположения границ земельного участка							
Номер п/п	Номер точки		Дирекционный угол	Горизонтальное проложение, м	Описание закрепления на местности	Кадастровые номера смежных участков	Сведения об адресах правообладателей смежных земельных участков
	начальная	конечная					
1	2	3	4	5	6	7	8
766	104	105	данные отсутствуют	данные отсутствуют	данные отсутствуют	данные отсутствуют	данные отсутствуют
767	104	105	данные отсутствуют	данные отсутствуют	данные отсутствуют	данные отсутствуют	данные отсутствуют
768	105	106	данные отсутствуют	данные отсутствуют	данные отсутствуют	данные отсутствуют	данные отсутствуют
769	105	106	данные отсутствуют	данные отсутствуют	данные отсутствуют	данные отсутствуют	данные отсутствуют
770	106	107	данные отсутствуют	данные отсутствуют	данные отсутствуют	данные отсутствуют	данные отсутствуют
771	106	107	данные отсутствуют	данные отсутствуют	данные отсутствуют	данные отсутствуют	данные отсутствуют
772	106	107	данные отсутствуют	данные отсутствуют	данные отсутствуют	данные отсутствуют	данные отсутствуют
773	107	108	данные отсутствуют	данные отсутствуют	данные отсутствуют	данные отсутствуют	данные отсутствуют
774	107	108	данные отсутствуют	данные отсутствуют	данные отсутствуют	данные отсутствуют	данные отсутствуют
775	107	108	данные отсутствуют	данные отсутствуют	данные отсутствуют	данные отсутствуют	данные отсутствуют
776	108	109	данные отсутствуют	данные отсутствуют	данные отсутствуют	данные отсутствуют	данные отсутствуют
777	108	109	данные отсутствуют	данные отсутствуют	данные отсутствуют	данные отсутствуют	данные отсутствуют
778	108	109	данные	данные	данные отсутствуют	данные отсутствуют	данные отсутствуют

			отсутствуют	отсутствуют			
779	109	110	данные отсутствуют	данные отсутствуют	данные отсутствуют	данные отсутствуют	данные отсутствуют
780	109	110	данные отсутствуют	данные отсутствуют	данные отсутствуют	данные отсутствуют	данные отсутствуют

Государственный регистратор		ФГИС ЕГРН
полное наименование должности	подпись	инициалы, фамилия

М.П.

Выписка из Единого государственного реестра недвижимости об объекте недвижимости  
**Описание местоположения земельного участка**

<b>Земельный участок</b>			
(вид объекта недвижимости)			
Лист № ____ Раздела <b>3.1</b>	Всего листов раздела <b>3.1</b> : ____	Всего разделов: ____	Всего листов выписки: ____
<b>27.09.2020.№ 99/2020/350522836</b>			
Кадастровый номер:		<b>33:22:000000:25(единое землепользование)</b>	

Описание местоположения границ земельного участка							
Номер п/п	Номер точки		Дирекционный угол	Горизонтальное проложение, м	Описание закрепления на местности	Кадастровые номера смежных участков	Сведения об адресах правообладателей смежных земельных участков
	начальная	конечная					
1	2	3	4	5	6	7	8
781	109	110	данные отсутствуют	данные отсутствуют	данные отсутствуют	данные отсутствуют	данные отсутствуют
782	110	111	данные отсутствуют	данные отсутствуют	данные отсутствуют	данные отсутствуют	данные отсутствуют
783	110	111	данные отсутствуют	данные отсутствуют	данные отсутствуют	данные отсутствуют	данные отсутствуют
784	110	115	данные отсутствуют	данные отсутствуют	данные отсутствуют	данные отсутствуют	данные отсутствуют
785	110	111	данные отсутствуют	данные отсутствуют	данные отсутствуют	данные отсутствуют	данные отсутствуют
786	110	111	данные отсутствуют	данные отсутствуют	данные отсутствуют	данные отсутствуют	данные отсутствуют
787	111	112	данные отсутствуют	данные отсутствуют	данные отсутствуют	данные отсутствуют	данные отсутствуют
788	111	112	данные отсутствуют	данные отсутствуют	данные отсутствуют	данные отсутствуют	данные отсутствуют
789	111	112	данные отсутствуют	данные отсутствуют	данные отсутствуют	данные отсутствуют	данные отсутствуют
790	111	112	данные отсутствуют	данные отсутствуют	данные отсутствуют	данные отсутствуют	данные отсутствуют
791	112	113	данные отсутствуют	данные отсутствуют	данные отсутствуют	данные отсутствуют	данные отсутствуют
792	112	113	данные отсутствуют	данные отсутствуют	данные отсутствуют	данные отсутствуют	данные отсутствуют
793	112	113	данные	данные	данные отсутствуют	данные отсутствуют	данные отсутствуют

			отсутствуют	отсутствуют			
794	112	113	данные отсутствуют	данные отсутствуют	данные отсутствуют	данные отсутствуют	данные отсутствуют
795	113	114	данные отсутствуют	данные отсутствуют	данные отсутствуют	данные отсутствуют	данные отсутствуют

Государственный регистратор		ФГИС ЕГРН
полное наименование должности	подпись	инициалы, фамилия

М.П.

Выписка из Единого государственного реестра недвижимости об объекте недвижимости  
**Описание местоположения земельного участка**

<b>Земельный участок</b>			
(вид объекта недвижимости)			
Лист № ____ Раздела <b>3.1</b>	Всего листов раздела <b>3.1</b> : ____	Всего разделов: ____	Всего листов выписки: ____
<b>27.09.2020.№ 99/2020/350522836</b>			
Кадастровый номер:		<b>33:22:000000:25(единое землепользование)</b>	

Описание местоположения границ земельного участка							
Номер п/п	Номер точки		Дирекционный угол	Горизонтальное проложение, м	Описание закрепления на местности	Кадастровые номера смежных участков	Сведения об адресах правообладателей смежных земельных участков
	начальная	конечная					
1	2	3	4	5	6	7	8
796	113	114	данные отсутствуют	данные отсутствуют	данные отсутствуют	данные отсутствуют	данные отсутствуют
797	113	114	данные отсутствуют	данные отсутствуют	данные отсутствуют	данные отсутствуют	данные отсутствуют
798	114	115	данные отсутствуют	данные отсутствуют	данные отсутствуют	данные отсутствуют	данные отсутствуют
799	114	115	данные отсутствуют	данные отсутствуют	данные отсутствуют	данные отсутствуют	данные отсутствуют
800	114	115	данные отсутствуют	данные отсутствуют	данные отсутствуют	данные отсутствуют	данные отсутствуют
801	114	115	данные отсутствуют	данные отсутствуют	данные отсутствуют	данные отсутствуют	данные отсутствуют
802	115	116	данные отсутствуют	данные отсутствуют	данные отсутствуют	данные отсутствуют	данные отсутствуют
803	115	116	данные отсутствуют	данные отсутствуют	данные отсутствуют	данные отсутствуют	данные отсутствуют
804	115	116	данные отсутствуют	данные отсутствуют	данные отсутствуют	данные отсутствуют	данные отсутствуют
805	116	117	данные отсутствуют	данные отсутствуют	данные отсутствуют	данные отсутствуют	данные отсутствуют
806	116	117	данные отсутствуют	данные отсутствуют	данные отсутствуют	данные отсутствуют	данные отсутствуют
807	116	117	данные отсутствуют	данные отсутствуют	данные отсутствуют	данные отсутствуют	данные отсутствуют
808	117	118	данные	данные	данные отсутствуют	данные отсутствуют	данные отсутствуют

			отсутствуют	отсутствуют			
809	117	134	данные отсутствуют	данные отсутствуют	данные отсутствуют	данные отсутствуют	данные отсутствуют
810	117	118	данные отсутствуют	данные отсутствуют	данные отсутствуют	данные отсутствуют	данные отсутствуют

Государственный регистратор		ФГИС ЕГРН
полное наименование должности	подпись	инициалы, фамилия

М.П.

Выписка из Единого государственного реестра недвижимости об объекте недвижимости  
**Описание местоположения земельного участка**

<b>Земельный участок</b>			
(вид объекта недвижимости)			
Лист № ____ Раздела <b>3.1</b>	Всего листов раздела <b>3.1</b> : ____	Всего разделов: ____	Всего листов выписки: ____
<b>27.09.2020.№ 99/2020/350522836</b>			
Кадастровый номер:		<b>33:22:000000:25(единое землепользование)</b>	

Описание местоположения границ земельного участка							
Номер п/п	Номер точки		Дирекционный угол	Горизонтальное проложение, м	Описание закрепления на местности	Кадастровые номера смежных участков	Сведения об адресах правообладателей смежных земельных участков
	начальная	конечная					
1	2	3	4	5	6	7	8
811	117	118	данные отсутствуют	данные отсутствуют	данные отсутствуют	данные отсутствуют	данные отсутствуют
812	118	119	данные отсутствуют	данные отсутствуют	данные отсутствуют	данные отсутствуют	данные отсутствуют
813	118	119	данные отсутствуют	данные отсутствуют	данные отсутствуют	данные отсутствуют	данные отсутствуют
814	118	119	данные отсутствуют	данные отсутствуют	данные отсутствуют	данные отсутствуют	данные отсутствуют
815	118	119	данные отсутствуют	данные отсутствуют	данные отсутствуют	данные отсутствуют	данные отсутствуют
816	119	120	данные отсутствуют	данные отсутствуют	данные отсутствуют	данные отсутствуют	данные отсутствуют
817	119	120	данные отсутствуют	данные отсутствуют	данные отсутствуют	данные отсутствуют	данные отсутствуют
818	119	120	данные отсутствуют	данные отсутствуют	данные отсутствуют	данные отсутствуют	данные отсутствуют
819	119	120	данные отсутствуют	данные отсутствуют	данные отсутствуют	данные отсутствуют	данные отсутствуют
820	120	121	данные отсутствуют	данные отсутствуют	данные отсутствуют	данные отсутствуют	данные отсутствуют
821	120	121	данные отсутствуют	данные отсутствуют	данные отсутствуют	данные отсутствуют	данные отсутствуют
822	120	121	данные отсутствуют	данные отсутствуют	данные отсутствуют	данные отсутствуют	данные отсутствуют
823	120	121	данные	данные	данные отсутствуют	данные отсутствуют	данные отсутствуют



			отсутствуют	отсутствуют			
824	121	122	данные отсутствуют	данные отсутствуют	данные отсутствуют	данные отсутствуют	данные отсутствуют
825	121	122	данные отсутствуют	данные отсутствуют	данные отсутствуют	данные отсутствуют	данные отсутствуют

Государственный регистратор		ФГИС ЕГРН
полное наименование должности	подпись	инициалы, фамилия

М.П.

Выписка из Единого государственного реестра недвижимости об объекте недвижимости  
**Описание местоположения земельного участка**

<b>Земельный участок</b>			
(вид объекта недвижимости)			
Лист № ____ Раздела <b>3.1</b>	Всего листов раздела <b>3.1</b> : ____	Всего разделов: ____	Всего листов выписки: ____
<b>27.09.2020.№ 99/2020/350522836</b>			
Кадастровый номер:		<b>33:22:000000:25(единое землепользование)</b>	

Описание местоположения границ земельного участка							
Номер п/п	Номер точки		Дирекционный угол	Горизонтальное проложение, м	Описание закрепления на местности	Кадастровые номера смежных участков	Сведения об адресах правообладателей смежных земельных участков
	начальная	конечная					
1	2	3	4	5	6	7	8
826	121	122	данные отсутствуют	данные отсутствуют	данные отсутствуют	данные отсутствуют	данные отсутствуют
827	121	122	данные отсутствуют	данные отсутствуют	данные отсутствуют	данные отсутствуют	данные отсутствуют
828	122	123	данные отсутствуют	данные отсутствуют	данные отсутствуют	данные отсутствуют	данные отсутствуют
829	122	123	данные отсутствуют	данные отсутствуют	данные отсутствуют	данные отсутствуют	данные отсутствуют
830	122	123	данные отсутствуют	данные отсутствуют	данные отсутствуют	данные отсутствуют	данные отсутствуют
831	122	123	данные отсутствуют	данные отсутствуют	данные отсутствуют	данные отсутствуют	данные отсутствуют
832	123	124	данные отсутствуют	данные отсутствуют	данные отсутствуют	данные отсутствуют	данные отсутствуют
833	123	124	данные отсутствуют	данные отсутствуют	данные отсутствуют	данные отсутствуют	данные отсутствуют
834	123	124	данные отсутствуют	данные отсутствуют	данные отсутствуют	данные отсутствуют	данные отсутствуют
835	123	124	данные отсутствуют	данные отсутствуют	данные отсутствуют	данные отсутствуют	данные отсутствуют
836	124	125	данные отсутствуют	данные отсутствуют	данные отсутствуют	данные отсутствуют	данные отсутствуют
837	124	125	данные отсутствуют	данные отсутствуют	данные отсутствуют	данные отсутствуют	данные отсутствуют
838	124	125	данные	данные	данные отсутствуют	данные отсутствуют	данные отсутствуют

			отсутствуют	отсутствуют			
839	124	125	данные отсутствуют	данные отсутствуют	данные отсутствуют	данные отсутствуют	данные отсутствуют
840	125	126	данные отсутствуют	данные отсутствуют	данные отсутствуют	данные отсутствуют	данные отсутствуют

Государственный регистратор		ФГИС ЕГРН
полное наименование должности	подпись	инициалы, фамилия

М.П.

Выписка из Единого государственного реестра недвижимости об объекте недвижимости  
**Описание местоположения земельного участка**

<b>Земельный участок</b>			
(вид объекта недвижимости)			
Лист № ____ Раздела <b>3.1</b>	Всего листов раздела <b>3.1</b> : ____	Всего разделов: ____	Всего листов выписки: ____
<b>27.09.2020.№ 99/2020/350522836</b>			
Кадастровый номер:		<b>33:22:000000:25(единое землепользование)</b>	

Описание местоположения границ земельного участка							
Номер п/п	Номер точки		Дирекционный угол	Горизонтальное проложение, м	Описание закрепления на местности	Кадастровые номера смежных участков	Сведения об адресах правообладателей смежных земельных участков
	начальная	конечная					
1	2	3	4	5	6	7	8
841	125	126	данные отсутствуют	данные отсутствуют	данные отсутствуют	данные отсутствуют	данные отсутствуют
842	125	126	данные отсутствуют	данные отсутствуют	данные отсутствуют	данные отсутствуют	данные отсутствуют
843	125	126	данные отсутствуют	данные отсутствуют	данные отсутствуют	данные отсутствуют	данные отсутствуют
844	126	127	данные отсутствуют	данные отсутствуют	данные отсутствуют	данные отсутствуют	данные отсутствуют
845	126	127	данные отсутствуют	данные отсутствуют	данные отсутствуют	данные отсутствуют	данные отсутствуют
846	126	127	данные отсутствуют	данные отсутствуют	данные отсутствуют	данные отсутствуют	данные отсутствуют
847	126	127	данные отсутствуют	данные отсутствуют	данные отсутствуют	данные отсутствуют	данные отсутствуют
848	127	128	данные отсутствуют	данные отсутствуют	данные отсутствуют	данные отсутствуют	данные отсутствуют
849	127	128	данные отсутствуют	данные отсутствуют	данные отсутствуют	данные отсутствуют	данные отсутствуют
850	127	128	данные отсутствуют	данные отсутствуют	данные отсутствуют	данные отсутствуют	данные отсутствуют
851	127	128	данные отсутствуют	данные отсутствуют	данные отсутствуют	данные отсутствуют	данные отсутствуют
852	128	129	данные отсутствуют	данные отсутствуют	данные отсутствуют	данные отсутствуют	данные отсутствуют
853	128	129	данные	данные	данные отсутствуют	данные отсутствуют	данные отсутствуют

			отсутствуют	отсутствуют			
854	128	129	данные отсутствуют	данные отсутствуют	данные отсутствуют	данные отсутствуют	данные отсутствуют
855	128	129	данные отсутствуют	данные отсутствуют	данные отсутствуют	данные отсутствуют	данные отсутствуют

Государственный регистратор		ФГИС ЕГРН
полное наименование должности	подпись	инициалы, фамилия

М.П.

Выписка из Единого государственного реестра недвижимости об объекте недвижимости  
**Описание местоположения земельного участка**

<b>Земельный участок</b>			
(вид объекта недвижимости)			
Лист № ____ Раздела <b>3.1</b>	Всего листов раздела <b>3.1</b> : ____	Всего разделов: ____	Всего листов выписки: ____
<b>27.09.2020.№ 99/2020/350522836</b>			
Кадастровый номер:		<b>33:22:000000:25(единое землепользование)</b>	

Описание местоположения границ земельного участка							
Номер п/п	Номер точки		Дирекционный угол	Горизонтальное проложение, м	Описание закрепления на местности	Кадастровые номера смежных участков	Сведения об адресах правообладателей смежных земельных участков
	начальная	конечная					
1	2	3	4	5	6	7	8
856	129	130	данные отсутствуют	данные отсутствуют	данные отсутствуют	данные отсутствуют	данные отсутствуют
857	129	130	данные отсутствуют	данные отсутствуют	данные отсутствуют	данные отсутствуют	данные отсутствуют
858	129	130	данные отсутствуют	данные отсутствуют	данные отсутствуют	данные отсутствуют	данные отсутствуют
859	129	130	данные отсутствуют	данные отсутствуют	данные отсутствуют	данные отсутствуют	данные отсутствуют
860	130	131	данные отсутствуют	данные отсутствуют	данные отсутствуют	данные отсутствуют	данные отсутствуют
861	130	131	данные отсутствуют	данные отсутствуют	данные отсутствуют	данные отсутствуют	данные отсутствуют
862	130	131	данные отсутствуют	данные отсутствуют	данные отсутствуют	данные отсутствуют	данные отсутствуют
863	130	131	данные отсутствуют	данные отсутствуют	данные отсутствуют	данные отсутствуют	данные отсутствуют
864	131	132	данные отсутствуют	данные отсутствуют	данные отсутствуют	данные отсутствуют	данные отсутствуют
865	131	132	данные отсутствуют	данные отсутствуют	данные отсутствуют	данные отсутствуют	данные отсутствуют
866	131	132	данные отсутствуют	данные отсутствуют	данные отсутствуют	данные отсутствуют	данные отсутствуют
867	131	132	данные отсутствуют	данные отсутствуют	данные отсутствуют	данные отсутствуют	данные отсутствуют
868	132	133	данные	данные	данные отсутствуют	данные отсутствуют	данные отсутствуют

			отсутствуют	отсутствуют			
869	132	133	данные отсутствуют	данные отсутствуют	данные отсутствуют	данные отсутствуют	данные отсутствуют
870	132	133	данные отсутствуют	данные отсутствуют	данные отсутствуют	данные отсутствуют	данные отсутствуют

Государственный регистратор		ФГИС ЕГРН
полное наименование должности	подпись	инициалы, фамилия

М.П.

**Выписка из Единого государственного реестра недвижимости об объекте недвижимости**  
**Описание местоположения земельного участка**

<b>Земельный участок</b>			
(вид объекта недвижимости)			
Лист № ____ Раздела <b>3.1</b>	Всего листов раздела <b>3.1</b> : ____	Всего разделов: ____	Всего листов выписки: ____
<b>27.09.2020.№ 99/2020/350522836</b>			
Кадастровый номер:		<b>33:22:000000:25(единое землепользование)</b>	

Описание местоположения границ земельного участка							
Номер п/п	Номер точки		Дирекционный угол	Горизонтальное проложение, м	Описание закрепления на местности	Кадастровые номера смежных участков	Сведения об адресах правообладателей смежных земельных участков
	начальная	конечная					
1	2	3	4	5	6	7	8
871	133	134	данные отсутствуют	данные отсутствуют	данные отсутствуют	данные отсутствуют	данные отсутствуют
872	133	134	данные отсутствуют	данные отсутствуют	данные отсутствуют	данные отсутствуют	данные отсутствуют
873	133	134	данные отсутствуют	данные отсутствуют	данные отсутствуют	данные отсутствуют	данные отсутствуют
874	133	134	данные отсутствуют	данные отсутствуют	данные отсутствуют	данные отсутствуют	данные отсутствуют
875	134	135	данные отсутствуют	данные отсутствуют	данные отсутствуют	данные отсутствуют	данные отсутствуют
876	134	135	данные отсутствуют	данные отсутствуют	данные отсутствуют	данные отсутствуют	данные отсутствуют
877	134	155	данные отсутствуют	данные отсутствуют	данные отсутствуют	данные отсутствуют	данные отсутствуют
878	134	135	данные отсутствуют	данные отсутствуют	данные отсутствуют	данные отсутствуют	данные отсутствуют
879	134	135	данные отсутствуют	данные отсутствуют	данные отсутствуют	данные отсутствуют	данные отсутствуют
880	135	136	данные отсутствуют	данные отсутствуют	данные отсутствуют	данные отсутствуют	данные отсутствуют
881	135	136	данные отсутствуют	данные отсутствуют	данные отсутствуют	данные отсутствуют	данные отсутствуют
882	135	136	данные отсутствуют	данные отсутствуют	данные отсутствуют	данные отсутствуют	данные отсутствуют
883	135	136	данные	данные	данные отсутствуют	данные отсутствуют	данные отсутствуют



			отсутствуют	отсутствуют			
884	136	137	данные отсутствуют	данные отсутствуют	данные отсутствуют	данные отсутствуют	данные отсутствуют
885	136	137	данные отсутствуют	данные отсутствуют	данные отсутствуют	данные отсутствуют	данные отсутствуют

Государственный регистратор		ФГИС ЕГРН
полное наименование должности	подпись	инициалы, фамилия

М.П.

Выписка из Единого государственного реестра недвижимости об объекте недвижимости  
**Описание местоположения земельного участка**

<b>Земельный участок</b>			
(вид объекта недвижимости)			
Лист № ____ Раздела <b>3.1</b>	Всего листов раздела <b>3.1</b> : ____	Всего разделов: ____	Всего листов выписки: ____
<b>27.09.2020.№ 99/2020/350522836</b>			
Кадастровый номер:		<b>33:22:000000:25(единое землепользование)</b>	

Описание местоположения границ земельного участка							
Номер п/п	Номер точки		Дирекционный угол	Горизонтальное проложение, м	Описание закрепления на местности	Кадастровые номера смежных участков	Сведения об адресах правообладателей смежных земельных участков
	начальная	конечная					
1	2	3	4	5	6	7	8
886	136	137	данные отсутствуют	данные отсутствуют	данные отсутствуют	данные отсутствуют	данные отсутствуют
887	136	137	данные отсутствуют	данные отсутствуют	данные отсутствуют	данные отсутствуют	данные отсутствуют
888	137	138	данные отсутствуют	данные отсутствуют	данные отсутствуют	данные отсутствуют	данные отсутствуют
889	137	138	данные отсутствуют	данные отсутствуют	данные отсутствуют	данные отсутствуют	данные отсутствуют
890	137	138	данные отсутствуют	данные отсутствуют	данные отсутствуют	данные отсутствуют	данные отсутствуют
891	137	138	данные отсутствуют	данные отсутствуют	данные отсутствуют	данные отсутствуют	данные отсутствуют
892	137	296	данные отсутствуют	данные отсутствуют	данные отсутствуют	данные отсутствуют	данные отсутствуют
893	137	138	данные отсутствуют	данные отсутствуют	данные отсутствуют	данные отсутствуют	данные отсутствуют
894	138	139	данные отсутствуют	данные отсутствуют	данные отсутствуют	данные отсутствуют	данные отсутствуют
895	138	139	данные отсутствуют	данные отсутствуют	данные отсутствуют	данные отсутствуют	данные отсутствуют
896	138	139	данные отсутствуют	данные отсутствуют	данные отсутствуют	данные отсутствуют	данные отсутствуют
897	138	139	данные отсутствуют	данные отсутствуют	данные отсутствуют	данные отсутствуют	данные отсутствуют
898	138	139	данные	данные	данные отсутствуют	данные отсутствуют	данные отсутствуют

			отсутствуют	отсутствуют			
899	139	140	данные отсутствуют	данные отсутствуют	данные отсутствуют	данные отсутствуют	данные отсутствуют
900	139	140	данные отсутствуют	данные отсутствуют	данные отсутствуют	данные отсутствуют	данные отсутствуют

Государственный регистратор		ФГИС ЕГРН
полное наименование должности	подпись	инициалы, фамилия

М.П.

Выписка из Единого государственного реестра недвижимости об объекте недвижимости  
**Описание местоположения земельного участка**

<b>Земельный участок</b>			
(вид объекта недвижимости)			
Лист № ____ Раздела <b>3.1</b>	Всего листов раздела <b>3.1</b> : ____	Всего разделов: ____	Всего листов выписки: ____
<b>27.09.2020.№ 99/2020/350522836</b>			
Кадастровый номер:		<b>33:22:000000:25(единое землепользование)</b>	

Описание местоположения границ земельного участка							
Номер п/п	Номер точки		Дирекционный угол	Горизонтальное проложение, м	Описание закрепления на местности	Кадастровые номера смежных участков	Сведения об адресах правообладателей смежных земельных участков
	начальная	конечная					
1	2	3	4	5	6	7	8
901	139	140	данные отсутствуют	данные отсутствуют	данные отсутствуют	данные отсутствуют	данные отсутствуют
902	139	140	данные отсутствуют	данные отсутствуют	данные отсутствуют	данные отсутствуют	данные отсутствуют
903	139	140	данные отсутствуют	данные отсутствуют	данные отсутствуют	данные отсутствуют	данные отсутствуют
904	139	158	данные отсутствуют	данные отсутствуют	данные отсутствуют	данные отсутствуют	данные отсутствуют
905	139	140	данные отсутствуют	данные отсутствуют	данные отсутствуют	данные отсутствуют	данные отсутствуют
906	140	141	данные отсутствуют	данные отсутствуют	данные отсутствуют	данные отсутствуют	данные отсутствуют
907	140	141	данные отсутствуют	данные отсутствуют	данные отсутствуют	данные отсутствуют	данные отсутствуют
908	140	141	данные отсутствуют	данные отсутствуют	данные отсутствуют	данные отсутствуют	данные отсутствуют
909	140	141	данные отсутствуют	данные отсутствуют	данные отсутствуют	данные отсутствуют	данные отсутствуют
910	140	141	данные отсутствуют	данные отсутствуют	данные отсутствуют	данные отсутствуют	данные отсутствуют
911	140	141	данные отсутствуют	данные отсутствуют	данные отсутствуют	данные отсутствуют	данные отсутствуют
912	141	142	данные отсутствуют	данные отсутствуют	данные отсутствуют	данные отсутствуют	данные отсутствуют
913	141	142	данные	данные	данные отсутствуют	данные отсутствуют	данные отсутствуют

			отсутствуют	отсутствуют			
914	141	142	данные отсутствуют	данные отсутствуют	данные отсутствуют	данные отсутствуют	данные отсутствуют
915	141	295	данные отсутствуют	данные отсутствуют	данные отсутствуют	данные отсутствуют	данные отсутствуют

Государственный регистратор		ФГИС ЕГРН
полное наименование должности	подпись	инициалы, фамилия

М.П.

Выписка из Единого государственного реестра недвижимости об объекте недвижимости  
**Описание местоположения земельного участка**

<b>Земельный участок</b>			
(вид объекта недвижимости)			
Лист № ____ Раздела <b>3.1</b>	Всего листов раздела <b>3.1</b> : ____	Всего разделов: ____	Всего листов выписки: ____
<b>27.09.2020.№ 99/2020/350522836</b>			
Кадастровый номер:		<b>33:22:000000:25(единое землепользование)</b>	

Описание местоположения границ земельного участка							
Номер п/п	Номер точки		Дирекционный угол	Горизонтальное проложение, м	Описание закрепления на местности	Кадастровые номера смежных участков	Сведения об адресах правообладателей смежных земельных участков
	начальная	конечная					
1	2	3	4	5	6	7	8
916	141	142	данные отсутствуют	данные отсутствуют	данные отсутствуют	данные отсутствуют	данные отсутствуют
917	141	142	данные отсутствуют	данные отсутствуют	данные отсутствуют	данные отсутствуют	данные отсутствуют
918	142	143	данные отсутствуют	данные отсутствуют	данные отсутствуют	данные отсутствуют	данные отсутствуют
919	142	143	данные отсутствуют	данные отсутствуют	данные отсутствуют	данные отсутствуют	данные отсутствуют
920	142	143	данные отсутствуют	данные отсутствуют	данные отсутствуют	данные отсутствуют	данные отсутствуют
921	142	143	данные отсутствуют	данные отсутствуют	данные отсутствуют	данные отсутствуют	данные отсутствуют
922	142	143	данные отсутствуют	данные отсутствуют	данные отсутствуют	данные отсутствуют	данные отсутствуют
923	143	144	данные отсутствуют	данные отсутствуют	данные отсутствуют	данные отсутствуют	данные отсутствуют
924	143	144	данные отсутствуют	данные отсутствуют	данные отсутствуют	данные отсутствуют	данные отсутствуют
925	143	144	данные отсутствуют	данные отсутствуют	данные отсутствуют	данные отсутствуют	данные отсутствуют
926	143	144	данные отсутствуют	данные отсутствуют	данные отсутствуют	данные отсутствуют	данные отсутствуют
927	144	145	данные отсутствуют	данные отсутствуют	данные отсутствуют	данные отсутствуют	данные отсутствуют
928	144	145	данные	данные	данные отсутствуют	данные отсутствуют	данные отсутствуют

			отсутствуют	отсутствуют			
929	144	145	данные отсутствуют	данные отсутствуют	данные отсутствуют	данные отсутствуют	данные отсутствуют
930	145	146	данные отсутствуют	данные отсутствуют	данные отсутствуют	данные отсутствуют	данные отсутствуют

Государственный регистратор		ФГИС ЕГРН
полное наименование должности	подпись	инициалы, фамилия

М.П.

Выписка из Единого государственного реестра недвижимости об объекте недвижимости  
**Описание местоположения земельного участка**

<b>Земельный участок</b>			
(вид объекта недвижимости)			
Лист № ____ Раздела <b>3.1</b>	Всего листов раздела <b>3.1</b> : ____	Всего разделов: ____	Всего листов выписки: ____
<b>27.09.2020.№ 99/2020/350522836</b>			
Кадастровый номер:		<b>33:22:000000:25(единое землепользование)</b>	

Описание местоположения границ земельного участка							
Номер п/п	Номер точки		Дирекционный угол	Горизонтальное проложение, м	Описание закрепления на местности	Кадастровые номера смежных участков	Сведения об адресах правообладателей смежных земельных участков
	начальная	конечная					
1	2	3	4	5	6	7	8
931	145	146	данные отсутствуют	данные отсутствуют	данные отсутствуют	данные отсутствуют	данные отсутствуют
932	145	146	данные отсутствуют	данные отсутствуют	данные отсутствуют	данные отсутствуют	данные отсутствуют
933	145	219	данные отсутствуют	данные отсутствуют	данные отсутствуют	данные отсутствуют	данные отсутствуют
934	145	146	данные отсутствуют	данные отсутствуют	данные отсутствуют	данные отсутствуют	данные отсутствуют
935	145	146	данные отсутствуют	данные отсутствуют	данные отсутствуют	данные отсутствуют	данные отсутствуют
936	146	147	данные отсутствуют	данные отсутствуют	данные отсутствуют	данные отсутствуют	данные отсутствуют
937	146	147	данные отсутствуют	данные отсутствуют	данные отсутствуют	данные отсутствуют	данные отсутствуют
938	146	147	данные отсутствуют	данные отсутствуют	данные отсутствуют	данные отсутствуют	данные отсутствуют
939	146	147	данные отсутствуют	данные отсутствуют	данные отсутствуют	данные отсутствуют	данные отсутствуют
940	146	147	данные отсутствуют	данные отсутствуют	данные отсутствуют	данные отсутствуют	данные отсутствуют
941	147	148	данные отсутствуют	данные отсутствуют	данные отсутствуют	данные отсутствуют	данные отсутствуют
942	147	148	данные отсутствуют	данные отсутствуют	данные отсутствуют	данные отсутствуют	данные отсутствуют
943	147	156	данные	данные	данные отсутствуют	данные отсутствуют	данные отсутствуют



			отсутствуют	отсутствуют			
944	147	148	данные отсутствуют	данные отсутствуют	данные отсутствуют	данные отсутствуют	данные отсутствуют
945	147	148	данные отсутствуют	данные отсутствуют	данные отсутствуют	данные отсутствуют	данные отсутствуют

Государственный регистратор		ФГИС ЕГРН
полное наименование должности	подпись	инициалы, фамилия

М.П.

Выписка из Единого государственного реестра недвижимости об объекте недвижимости  
**Описание местоположения земельного участка**

<b>Земельный участок</b>			
(вид объекта недвижимости)			
Лист № ____ Раздела <b>3.1</b>	Всего листов раздела <b>3.1</b> : ____	Всего разделов: ____	Всего листов выписки: ____
<b>27.09.2020.№ 99/2020/350522836</b>			
Кадастровый номер:		<b>33:22:000000:25(единое землепользование)</b>	

Описание местоположения границ земельного участка							
Номер п/п	Номер точки		Дирекционный угол	Горизонтальное проложение, м	Описание закрепления на местности	Кадастровые номера смежных участков	Сведения об адресах правообладателей смежных земельных участков
	начальная	конечная					
1	2	3	4	5	6	7	8
946	148	149	данные отсутствуют	данные отсутствуют	данные отсутствуют	данные отсутствуют	данные отсутствуют
947	148	149	данные отсутствуют	данные отсутствуют	данные отсутствуют	данные отсутствуют	данные отсутствуют
948	148	149	данные отсутствуют	данные отсутствуют	данные отсутствуют	данные отсутствуют	данные отсутствуют
949	148	149	данные отсутствуют	данные отсутствуют	данные отсутствуют	данные отсутствуют	данные отсутствуют
950	149	150	данные отсутствуют	данные отсутствуют	данные отсутствуют	данные отсутствуют	данные отсутствуют
951	149	150	данные отсутствуют	данные отсутствуют	данные отсутствуют	данные отсутствуют	данные отсутствуют
952	149	150	данные отсутствуют	данные отсутствуют	данные отсутствуют	данные отсутствуют	данные отсутствуют
953	149	150	данные отсутствуют	данные отсутствуют	данные отсутствуют	данные отсутствуют	данные отсутствуют
954	150	151	данные отсутствуют	данные отсутствуют	данные отсутствуют	данные отсутствуют	данные отсутствуют
955	150	151	данные отсутствуют	данные отсутствуют	данные отсутствуют	данные отсутствуют	данные отсутствуют
956	150	151	данные отсутствуют	данные отсутствуют	данные отсутствуют	данные отсутствуют	данные отсутствуют
957	150	151	данные отсутствуют	данные отсутствуют	данные отсутствуют	данные отсутствуют	данные отсутствуют
958	151	152	данные	данные	данные отсутствуют	данные отсутствуют	данные отсутствуют

			отсутствуют	отсутствуют			
959	151	152	данные отсутствуют	данные отсутствуют	данные отсутствуют	данные отсутствуют	данные отсутствуют
960	151	152	данные отсутствуют	данные отсутствуют	данные отсутствуют	данные отсутствуют	данные отсутствуют

Государственный регистратор		ФГИС ЕГРН
полное наименование должности	подпись	инициалы, фамилия

М.П.

Выписка из Единого государственного реестра недвижимости об объекте недвижимости  
**Описание местоположения земельного участка**

<b>Земельный участок</b>			
(вид объекта недвижимости)			
Лист № ____ Раздела <b>3.1</b>	Всего листов раздела <b>3.1</b> : ____	Всего разделов: ____	Всего листов выписки: ____
<b>27.09.2020.№ 99/2020/350522836</b>			
Кадастровый номер:		<b>33:22:000000:25(единое землепользование)</b>	

Описание местоположения границ земельного участка							
Номер п/п	Номер точки		Дирекционный угол	Горизонтальное проложение, м	Описание закрепления на местности	Кадастровые номера смежных участков	Сведения об адресах правообладателей смежных земельных участков
	начальная	конечная					
1	2	3	4	5	6	7	8
961	151	152	данные отсутствуют	данные отсутствуют	данные отсутствуют	данные отсутствуют	данные отсутствуют
962	152	153	данные отсутствуют	данные отсутствуют	данные отсутствуют	данные отсутствуют	данные отсутствуют
963	152	153	данные отсутствуют	данные отсутствуют	данные отсутствуют	данные отсутствуют	данные отсутствуют
964	152	153	данные отсутствуют	данные отсутствуют	данные отсутствуют	данные отсутствуют	данные отсутствуют
965	152	153	данные отсутствуют	данные отсутствуют	данные отсутствуют	данные отсутствуют	данные отсутствуют
966	153	154	данные отсутствуют	данные отсутствуют	данные отсутствуют	данные отсутствуют	данные отсутствуют
967	153	154	данные отсутствуют	данные отсутствуют	данные отсутствуют	данные отсутствуют	данные отсутствуют
968	153	154	данные отсутствуют	данные отсутствуют	данные отсутствуют	данные отсутствуют	данные отсутствуют
969	153	154	данные отсутствуют	данные отсутствуют	данные отсутствуют	данные отсутствуют	данные отсутствуют
970	154	155	данные отсутствуют	данные отсутствуют	данные отсутствуют	данные отсутствуют	данные отсутствуют
971	154	155	данные отсутствуют	данные отсутствуют	данные отсутствуют	данные отсутствуют	данные отсутствуют
972	154	155	данные отсутствуют	данные отсутствуют	данные отсутствуют	данные отсутствуют	данные отсутствуют
973	154	155	данные	данные	данные отсутствуют	данные отсутствуют	данные отсутствуют

			отсутствуют	отсутствуют			
974	155	156	данные отсутствуют	данные отсутствуют	данные отсутствуют	данные отсутствуют	данные отсутствуют
975	155	156	данные отсутствуют	данные отсутствуют	данные отсутствуют	данные отсутствуют	данные отсутствуют

Государственный регистратор		ФГИС ЕГРН
полное наименование должности	подпись	инициалы, фамилия

М.П.

Выписка из Единого государственного реестра недвижимости об объекте недвижимости  
Описание местоположения земельного участка

<b>Земельный участок</b>			
(вид объекта недвижимости)			
Лист № ____ Раздела <b>3.1</b>	Всего листов раздела <b>3.1</b> : ____	Всего разделов: ____	Всего листов выписки: ____
<b>27.09.2020.№ 99/2020/350522836</b>			
Кадастровый номер:		<b>33:22:000000:25(единое землепользование)</b>	

Описание местоположения границ земельного участка							
Номер п/п	Номер точки		Дирекционный угол	Горизонтальное проложение, м	Описание закрепления на местности	Кадастровые номера смежных участков	Сведения об адресах правообладателей смежных земельных участков
	начальная	конечная					
1	2	3	4	5	6	7	8
976	155	156	данные отсутствуют	данные отсутствуют	данные отсутствуют	данные отсутствуют	данные отсутствуют
977	156	157	данные отсутствуют	данные отсутствуют	данные отсутствуют	данные отсутствуют	данные отсутствуют
978	156	157	данные отсутствуют	данные отсутствуют	данные отсутствуют	данные отсутствуют	данные отсутствуют
979	156	157	данные отсутствуют	данные отсутствуют	данные отсутствуют	данные отсутствуют	данные отсутствуют
980	156	157	данные отсутствуют	данные отсутствуют	данные отсутствуют	данные отсутствуют	данные отсутствуют
981	157	158	данные отсутствуют	данные отсутствуют	данные отсутствуют	данные отсутствуют	данные отсутствуют
982	157	158	данные отсутствуют	данные отсутствуют	данные отсутствуют	данные отсутствуют	данные отсутствуют
983	157	158	данные отсутствуют	данные отсутствуют	данные отсутствуют	данные отсутствуют	данные отсутствуют
984	157	158	данные отсутствуют	данные отсутствуют	данные отсутствуют	данные отсутствуют	данные отсутствуют
985	158	159	данные отсутствуют	данные отсутствуют	данные отсутствуют	данные отсутствуют	данные отсутствуют
986	158	517	данные отсутствуют	данные отсутствуют	данные отсутствуют	данные отсутствуют	данные отсутствуют
987	158	159	данные отсутствуют	данные отсутствуют	данные отсутствуют	данные отсутствуют	данные отсутствуют
988	159	160	данные	данные	данные отсутствуют	данные отсутствуют	данные отсутствуют

			отсутствуют	отсутствуют			
989	159	160	данные отсутствуют	данные отсутствуют	данные отсутствуют	данные отсутствуют	данные отсутствуют
990	160	161	данные отсутствуют	данные отсутствуют	данные отсутствуют	данные отсутствуют	данные отсутствуют

Государственный регистратор		ФГИС ЕГРН
полное наименование должности	подпись	инициалы, фамилия

М.П.

Выписка из Единого государственного реестра недвижимости об объекте недвижимости  
**Описание местоположения земельного участка**

<b>Земельный участок</b>			
(вид объекта недвижимости)			
Лист № ____ Раздела <b>3.1</b>	Всего листов раздела <b>3.1</b> : ____	Всего разделов: ____	Всего листов выписки: ____
<b>27.09.2020.№ 99/2020/350522836</b>			
Кадастровый номер:		<b>33:22:000000:25(единое землепользование)</b>	

Описание местоположения границ земельного участка							
Номер п/п	Номер точки		Дирекционный угол	Горизонтальное проложение, м	Описание закрепления на местности	Кадастровые номера смежных участков	Сведения об адресах правообладателей смежных земельных участков
	начальная	конечная					
1	2	3	4	5	6	7	8
991	160	161	данные отсутствуют	данные отсутствуют	данные отсутствуют	данные отсутствуют	данные отсутствуют
992	160	187	данные отсутствуют	данные отсутствуют	данные отсутствуют	данные отсутствуют	данные отсутствуют
993	160	161	данные отсутствуют	данные отсутствуют	данные отсутствуют	данные отсутствуют	данные отсутствуют
994	161	162	данные отсутствуют	данные отсутствуют	данные отсутствуют	данные отсутствуют	данные отсутствуют
995	161	162	данные отсутствуют	данные отсутствуют	данные отсутствуют	данные отсутствуют	данные отсутствуют
996	161	162	данные отсутствуют	данные отсутствуют	данные отсутствуют	данные отсутствуют	данные отсутствуют
997	162	163	данные отсутствуют	данные отсутствуют	данные отсутствуют	данные отсутствуют	данные отсутствуют
998	162	163	данные отсутствуют	данные отсутствуют	данные отсутствуют	данные отсутствуют	данные отсутствуют
999	162	163	данные отсутствуют	данные отсутствуют	данные отсутствуют	данные отсутствуют	данные отсутствуют
1000	163	164	данные отсутствуют	данные отсутствуют	данные отсутствуют	данные отсутствуют	данные отсутствуют
1001	163	164	данные отсутствуют	данные отсутствуют	данные отсутствуют	данные отсутствуют	данные отсутствуют
1002	163	164	данные отсутствуют	данные отсутствуют	данные отсутствуют	данные отсутствуют	данные отсутствуют
1003	164	165	данные	данные	данные отсутствуют	данные отсутствуют	данные отсутствуют



			отсутствуют	отсутствуют			
1004	164	165	данные отсутствуют	данные отсутствуют	данные отсутствуют	данные отсутствуют	данные отсутствуют
1005	165	166	данные отсутствуют	данные отсутствуют	данные отсутствуют	данные отсутствуют	данные отсутствуют

Государственный регистратор		ФГИС ЕГРН
полное наименование должности	подпись	инициалы, фамилия

М.П.

Выписка из Единого государственного реестра недвижимости об объекте недвижимости  
**Описание местоположения земельного участка**

<b>Земельный участок</b>			
(вид объекта недвижимости)			
Лист № ____ Раздела <b>3.1</b>	Всего листов раздела <b>3.1</b> : ____	Всего разделов: ____	Всего листов выписки: ____
<b>27.09.2020.№ 99/2020/350522836</b>			
Кадастровый номер:		<b>33:22:000000:25(единое землепользование)</b>	

Описание местоположения границ земельного участка							
Номер п/п	Номер точки		Дирекционный угол	Горизонтальное проложение, м	Описание закрепления на местности	Кадастровые номера смежных участков	Сведения об адресах правообладателей смежных земельных участков
	начальная	конечная					
1	2	3	4	5	6	7	8
1006	165	166	данные отсутствуют	данные отсутствуют	данные отсутствуют	данные отсутствуют	данные отсутствуют
1007	166	167	данные отсутствуют	данные отсутствуют	данные отсутствуют	данные отсутствуют	данные отсутствуют
1008	166	167	данные отсутствуют	данные отсутствуют	данные отсутствуют	данные отсутствуют	данные отсутствуют
1009	166	167	данные отсутствуют	данные отсутствуют	данные отсутствуют	данные отсутствуют	данные отсутствуют
1010	166	187	данные отсутствуют	данные отсутствуют	данные отсутствуют	данные отсутствуют	данные отсутствуют
1011	167	168	данные отсутствуют	данные отсутствуют	данные отсутствуют	данные отсутствуют	данные отсутствуют
1012	167	168	данные отсутствуют	данные отсутствуют	данные отсутствуют	данные отсутствуют	данные отсутствуют
1013	167	168	данные отсутствуют	данные отсутствуют	данные отсутствуют	данные отсутствуют	данные отсутствуют
1014	168	169	данные отсутствуют	данные отсутствуют	данные отсутствуют	данные отсутствуют	данные отсутствуют
1015	168	169	данные отсутствуют	данные отсутствуют	данные отсутствуют	данные отсутствуют	данные отсутствуют
1016	168	169	данные отсутствуют	данные отсутствуют	данные отсутствуют	данные отсутствуют	данные отсутствуют
1017	169	170	данные отсутствуют	данные отсутствуют	данные отсутствуют	данные отсутствуют	данные отсутствуют
1018	169	170	данные	данные	данные отсутствуют	данные отсутствуют	данные отсутствуют

			отсутствуют	отсутствуют			
1019	169	332	данные отсутствуют	данные отсутствуют	данные отсутствуют	данные отсутствуют	данные отсутствуют
1020	170	171	данные отсутствуют	данные отсутствуют	данные отсутствуют	данные отсутствуют	данные отсутствуют

Государственный регистратор		ФГИС ЕГРН
полное наименование должности	подпись	инициалы, фамилия

М.П.

Выписка из Единого государственного реестра недвижимости об объекте недвижимости  
**Описание местоположения земельного участка**

<b>Земельный участок</b>			
(вид объекта недвижимости)			
Лист № ____ Раздела <b>3.1</b>	Всего листов раздела <b>3.1</b> : ____	Всего разделов: ____	Всего листов выписки: ____
<b>27.09.2020 № 99/2020/350522836</b>			
Кадастровый номер:		<b>33:22:000000:25(единое землепользование)</b>	

Описание местоположения границ земельного участка							
Номер п/п	Номер точки		Дирекционный угол	Горизонтальное проложение, м	Описание закрепления на местности	Кадастровые номера смежных участков	Сведения об адресах правообладателей смежных земельных участков
	начальная	конечная					
1	2	3	4	5	6	7	8
1021	170	171	данные отсутствуют	данные отсутствуют	данные отсутствуют	данные отсутствуют	данные отсутствуют
1022	171	172	данные отсутствуют	данные отсутствуют	данные отсутствуют	данные отсутствуют	данные отсутствуют
1023	171	172	данные отсутствуют	данные отсутствуют	данные отсутствуют	данные отсутствуют	данные отсутствуют
1024	172	173	данные отсутствуют	данные отсутствуют	данные отсутствуют	данные отсутствуют	данные отсутствуют
1025	172	173	данные отсутствуют	данные отсутствуют	данные отсутствуют	данные отсутствуют	данные отсутствуют
1026	173	174	данные отсутствуют	данные отсутствуют	данные отсутствуют	данные отсутствуют	данные отсутствуют
1027	173	174	данные отсутствуют	данные отсутствуют	данные отсутствуют	данные отсутствуют	данные отсутствуют
1028	174	175	данные отсутствуют	данные отсутствуют	данные отсутствуют	данные отсутствуют	данные отсутствуют
1029	174	175	данные отсутствуют	данные отсутствуют	данные отсутствуют	данные отсутствуют	данные отсутствуют
1030	175	176	данные отсутствуют	данные отсутствуют	данные отсутствуют	данные отсутствуют	данные отсутствуют
1031	175	176	данные отсутствуют	данные отсутствуют	данные отсутствуют	данные отсутствуют	данные отсутствуют
1032	176	177	данные отсутствуют	данные отсутствуют	данные отсутствуют	данные отсутствуют	данные отсутствуют
1033	176	177	данные	данные	данные отсутствуют	данные отсутствуют	данные отсутствуют

			отсутствуют	отсутствуют			
1034	177	178	данные отсутствуют	данные отсутствуют	данные отсутствуют	данные отсутствуют	данные отсутствуют
1035	177	178	данные отсутствуют	данные отсутствуют	данные отсутствуют	данные отсутствуют	данные отсутствуют

Государственный регистратор		ФГИС ЕГРН
полное наименование должности	подпись	инициалы, фамилия

М.П.

Выписка из Единого государственного реестра недвижимости об объекте недвижимости  
**Описание местоположения земельного участка**

<b>Земельный участок</b>			
(вид объекта недвижимости)			
Лист № ____ Раздела <b>3.1</b>	Всего листов раздела <b>3.1</b> : ____	Всего разделов: ____	Всего листов выписки: ____
<b>27.09.2020.№ 99/2020/350522836</b>			
Кадастровый номер:		<b>33:22:000000:25(единое землепользование)</b>	

Описание местоположения границ земельного участка							
Номер п/п	Номер точки		Дирекционный угол	Горизонтальное проложение, м	Описание закрепления на местности	Кадастровые номера смежных участков	Сведения об адресах правообладателей смежных земельных участков
	начальная	конечная					
1	2	3	4	5	6	7	8
1036	178	179	данные отсутствуют	данные отсутствуют	данные отсутствуют	данные отсутствуют	данные отсутствуют
1037	178	179	данные отсутствуют	данные отсутствуют	данные отсутствуют	данные отсутствуют	данные отсутствуют
1038	178	179	данные отсутствуют	данные отсутствуют	данные отсутствуют	данные отсутствуют	данные отсутствуют
1039	179	180	данные отсутствуют	данные отсутствуют	данные отсутствуют	данные отсутствуют	данные отсутствуют
1040	179	180	данные отсутствуют	данные отсутствуют	данные отсутствуют	данные отсутствуют	данные отсутствуют
1041	180	181	данные отсутствуют	данные отсутствуют	данные отсутствуют	данные отсутствуют	данные отсутствуют
1042	180	181	данные отсутствуют	данные отсутствуют	данные отсутствуют	данные отсутствуют	данные отсутствуют
1043	181	182	данные отсутствуют	данные отсутствуют	данные отсутствуют	данные отсутствуют	данные отсутствуют
1044	181	182	данные отсутствуют	данные отсутствуют	данные отсутствуют	данные отсутствуют	данные отсутствуют
1045	182	183	данные отсутствуют	данные отсутствуют	данные отсутствуют	данные отсутствуют	данные отсутствуют
1046	182	183	данные отсутствуют	данные отсутствуют	данные отсутствуют	данные отсутствуют	данные отсутствуют
1047	183	184	данные отсутствуют	данные отсутствуют	данные отсутствуют	данные отсутствуют	данные отсутствуют
1048	183	184	данные	данные	данные отсутствуют	данные отсутствуют	данные отсутствуют

			отсутствуют	отсутствуют			
1049	183	184	данные отсутствуют	данные отсутствуют	данные отсутствуют	данные отсутствуют	данные отсутствуют
1050	183	333	данные отсутствуют	данные отсутствуют	данные отсутствуют	данные отсутствуют	данные отсутствуют

Государственный регистратор		ФГИС ЕГРН
полное наименование должности	подпись	инициалы, фамилия

М.П.

Выписка из Единого государственного реестра недвижимости об объекте недвижимости  
**Описание местоположения земельного участка**

<b>Земельный участок</b>			
(вид объекта недвижимости)			
Лист № ____ Раздела <b>3.1</b>	Всего листов раздела <b>3.1</b> : ____	Всего разделов: ____	Всего листов выписки: ____
<b>27.09.2020.№ 99/2020/350522836</b>			
Кадастровый номер:		<b>33:22:000000:25(единое землепользование)</b>	

Описание местоположения границ земельного участка							
Номер п/п	Номер точки		Дирекционный угол	Горизонтальное проложение, м	Описание закрепления на местности	Кадастровые номера смежных участков	Сведения об адресах правообладателей смежных земельных участков
	начальная	конечная					
1	2	3	4	5	6	7	8
1051	184	185	данные отсутствуют	данные отсутствуют	данные отсутствуют	данные отсутствуют	данные отсутствуют
1052	184	185	данные отсутствуют	данные отсутствуют	данные отсутствуют	данные отсутствуют	данные отсутствуют
1053	184	185	данные отсутствуют	данные отсутствуют	данные отсутствуют	данные отсутствуют	данные отсутствуют
1054	185	186	данные отсутствуют	данные отсутствуют	данные отсутствуют	данные отсутствуют	данные отсутствуют
1055	185	186	данные отсутствуют	данные отсутствуют	данные отсутствуют	данные отсутствуют	данные отсутствуют
1056	185	186	данные отсутствуют	данные отсутствуют	данные отсутствуют	данные отсутствуют	данные отсутствуют
1057	186	187	данные отсутствуют	данные отсутствуют	данные отсутствуют	данные отсутствуют	данные отсутствуют
1058	186	187	данные отсутствуют	данные отсутствуют	данные отсутствуют	данные отсутствуют	данные отсутствуют
1059	186	187	данные отсутствуют	данные отсутствуют	данные отсутствуют	данные отсутствуют	данные отсутствуют
1060	187	188	данные отсутствуют	данные отсутствуют	данные отсутствуют	данные отсутствуют	данные отсутствуют
1061	188	189	данные отсутствуют	данные отсутствуют	данные отсутствуют	данные отсутствуют	данные отсутствуют
1062	189	190	данные отсутствуют	данные отсутствуют	данные отсутствуют	данные отсутствуют	данные отсутствуют
1063	190	191	данные	данные	данные отсутствуют	данные отсутствуют	данные отсутствуют



			отсутствуют	отсутствуют			
1064	191	192	данные отсутствуют	данные отсутствуют	данные отсутствуют	данные отсутствуют	данные отсутствуют
1065	192	193	данные отсутствуют	данные отсутствуют	данные отсутствуют	данные отсутствуют	данные отсутствуют

Государственный регистратор		ФГИС ЕГРН
полное наименование должности	подпись	инициалы, фамилия

М.П.

Выписка из Единого государственного реестра недвижимости об объекте недвижимости  
**Описание местоположения земельного участка**

<b>Земельный участок</b>			
(вид объекта недвижимости)			
Лист № ____ Раздела <b>3.1</b>	Всего листов раздела <b>3.1</b> : ____	Всего разделов: ____	Всего листов выписки: ____
<b>27.09.2020.№ 99/2020/350522836</b>			
Кадастровый номер:		<b>33:22:000000:25(единое землепользование)</b>	

Описание местоположения границ земельного участка							
Номер п/п	Номер точки		Дирекционный угол	Горизонтальное проложение, м	Описание закрепления на местности	Кадастровые номера смежных участков	Сведения об адресах правообладателей смежных земельных участков
	начальная	конечная					
1	2	3	4	5	6	7	8
1066	193	194	данные отсутствуют	данные отсутствуют	данные отсутствуют	данные отсутствуют	данные отсутствуют
1067	193	194	данные отсутствуют	данные отсутствуют	данные отсутствуют	данные отсутствуют	данные отсутствуют
1068	194	195	данные отсутствуют	данные отсутствуют	данные отсутствуют	данные отсутствуют	данные отсутствуют
1069	194	195	данные отсутствуют	данные отсутствуют	данные отсутствуют	данные отсутствуют	данные отсутствуют
1070	195	196	данные отсутствуют	данные отсутствуют	данные отсутствуют	данные отсутствуют	данные отсутствуют
1071	195	196	данные отсутствуют	данные отсутствуют	данные отсутствуют	данные отсутствуют	данные отсутствуют
1072	196	197	данные отсутствуют	данные отсутствуют	данные отсутствуют	данные отсутствуют	данные отсутствуют
1073	196	197	данные отсутствуют	данные отсутствуют	данные отсутствуют	данные отсутствуют	данные отсутствуют
1074	197	198	данные отсутствуют	данные отсутствуют	данные отсутствуют	данные отсутствуют	данные отсутствуют
1075	197	198	данные отсутствуют	данные отсутствуют	данные отсутствуют	данные отсутствуют	данные отсутствуют
1076	198	199	данные отсутствуют	данные отсутствуют	данные отсутствуют	данные отсутствуют	данные отсутствуют
1077	198	199	данные отсутствуют	данные отсутствуют	данные отсутствуют	данные отсутствуют	данные отсутствуют
1078	199	200	данные	данные	данные отсутствуют	данные отсутствуют	данные отсутствуют

			отсутствуют	отсутствуют			
1079	199	200	данные отсутствуют	данные отсутствуют	данные отсутствуют	данные отсутствуют	данные отсутствуют
1080	200	201	данные отсутствуют	данные отсутствуют	данные отсутствуют	данные отсутствуют	данные отсутствуют

Государственный регистратор		ФГИС ЕГРН
полное наименование должности	подпись	инициалы, фамилия

М.П.

Выписка из Единого государственного реестра недвижимости об объекте недвижимости  
**Описание местоположения земельного участка**

<b>Земельный участок</b>			
(вид объекта недвижимости)			
Лист № ____ Раздела <b>3.1</b>	Всего листов раздела <b>3.1</b> : ____	Всего разделов: ____	Всего листов выписки: ____
<b>27.09.2020.№ 99/2020/350522836</b>			
Кадастровый номер:		<b>33:22:000000:25(единое землепользование)</b>	

Описание местоположения границ земельного участка							
Номер п/п	Номер точки		Дирекционный угол	Горизонтальное проложение, м	Описание закрепления на местности	Кадастровые номера смежных участков	Сведения об адресах правообладателей смежных земельных участков
	начальная	конечная					
1	2	3	4	5	6	7	8
1081	200	201	данные отсутствуют	данные отсутствуют	данные отсутствуют	данные отсутствуют	данные отсутствуют
1082	201	202	данные отсутствуют	данные отсутствуют	данные отсутствуют	данные отсутствуют	данные отсутствуют
1083	201	202	данные отсутствуют	данные отсутствуют	данные отсутствуют	данные отсутствуют	данные отсутствуют
1084	202	203	данные отсутствуют	данные отсутствуют	данные отсутствуют	данные отсутствуют	данные отсутствуют
1085	202	203	данные отсутствуют	данные отсутствуют	данные отсутствуют	данные отсутствуют	данные отсутствуют
1086	203	204	данные отсутствуют	данные отсутствуют	данные отсутствуют	данные отсутствуют	данные отсутствуют
1087	203	204	данные отсутствуют	данные отсутствуют	данные отсутствуют	данные отсутствуют	данные отсутствуют
1088	204	205	данные отсутствуют	данные отсутствуют	данные отсутствуют	данные отсутствуют	данные отсутствуют
1089	204	205	данные отсутствуют	данные отсутствуют	данные отсутствуют	данные отсутствуют	данные отсутствуют
1090	205	206	данные отсутствуют	данные отсутствуют	данные отсутствуют	данные отсутствуют	данные отсутствуют
1091	205	206	данные отсутствуют	данные отсутствуют	данные отсутствуют	данные отсутствуют	данные отсутствуют
1092	206	207	данные отсутствуют	данные отсутствуют	данные отсутствуют	данные отсутствуют	данные отсутствуют
1093	206	207	данные	данные	данные отсутствуют	данные отсутствуют	данные отсутствуют

			отсутствуют	отсутствуют			
1094	207	208	данные отсутствуют	данные отсутствуют	данные отсутствуют	данные отсутствуют	данные отсутствуют
1095	207	208	данные отсутствуют	данные отсутствуют	данные отсутствуют	данные отсутствуют	данные отсутствуют

Государственный регистратор		ФГИС ЕГРН
полное наименование должности	подпись	инициалы, фамилия

М.П.

Выписка из Единого государственного реестра недвижимости об объекте недвижимости  
**Описание местоположения земельного участка**

<b>Земельный участок</b>			
(вид объекта недвижимости)			
Лист № ____ Раздела <b>3.1</b>	Всего листов раздела <b>3.1</b> : ____	Всего разделов: ____	Всего листов выписки: ____
<b>27.09.2020.№ 99/2020/350522836</b>			
Кадастровый номер:		<b>33:22:000000:25(единое землепользование)</b>	

Описание местоположения границ земельного участка							
Номер п/п	Номер точки		Дирекционный угол	Горизонтальное проложение, м	Описание закрепления на местности	Кадастровые номера смежных участков	Сведения об адресах правообладателей смежных земельных участков
	начальная	конечная					
1	2	3	4	5	6	7	8
1096	208	209	данные отсутствуют	данные отсутствуют	данные отсутствуют	данные отсутствуют	данные отсутствуют
1097	208	209	данные отсутствуют	данные отсутствуют	данные отсутствуют	данные отсутствуют	данные отсутствуют
1098	209	210	данные отсутствуют	данные отсутствуют	данные отсутствуют	данные отсутствуют	данные отсутствуют
1099	209	210	данные отсутствуют	данные отсутствуют	данные отсутствуют	данные отсутствуют	данные отсутствуют
1100	210	211	данные отсутствуют	данные отсутствуют	данные отсутствуют	данные отсутствуют	данные отсутствуют
1101	210	211	данные отсутствуют	данные отсутствуют	данные отсутствуют	данные отсутствуют	данные отсутствуют
1102	211	212	данные отсутствуют	данные отсутствуют	данные отсутствуют	данные отсутствуют	данные отсутствуют
1103	211	212	данные отсутствуют	данные отсутствуют	данные отсутствуют	данные отсутствуют	данные отсутствуют
1104	212	213	данные отсутствуют	данные отсутствуют	данные отсутствуют	данные отсутствуют	данные отсутствуют
1105	212	213	данные отсутствуют	данные отсутствуют	данные отсутствуют	данные отсутствуют	данные отсутствуют
1106	213	214	данные отсутствуют	данные отсутствуют	данные отсутствуют	данные отсутствуют	данные отсутствуют
1107	213	214	данные отсутствуют	данные отсутствуют	данные отсутствуют	данные отсутствуют	данные отсутствуют
1108	214	215	данные	данные	данные отсутствуют	данные отсутствуют	данные отсутствуют

			отсутствуют	отсутствуют			
1109	215	216	данные отсутствуют	данные отсутствуют	данные отсутствуют	данные отсутствуют	данные отсутствуют
1110	216	217	данные отсутствуют	данные отсутствуют	данные отсутствуют	данные отсутствуют	данные отсутствуют

Государственный регистратор		ФГИС ЕГРН
полное наименование должности	подпись	инициалы, фамилия

М.П.

Выписка из Единого государственного реестра недвижимости об объекте недвижимости  
**Описание местоположения земельного участка**

<b>Земельный участок</b>			
(вид объекта недвижимости)			
Лист № ____ Раздела <b>3.1</b>	Всего листов раздела <b>3.1</b> : ____	Всего разделов: ____	Всего листов выписки: ____
<b>27.09.2020.№ 99/2020/350522836</b>			
Кадастровый номер:		<b>33:22:000000:25(единое землепользование)</b>	

Описание местоположения границ земельного участка							
Номер п/п	Номер точки		Дирекционный угол	Горизонтальное проложение, м	Описание закрепления на местности	Кадастровые номера смежных участков	Сведения об адресах правообладателей смежных земельных участков
	начальная	конечная					
1	2	3	4	5	6	7	8
1111	217	218	данные отсутствуют	данные отсутствуют	данные отсутствуют	данные отсутствуют	данные отсутствуют
1112	218	219	данные отсутствуют	данные отсутствуют	данные отсутствуют	данные отсутствуют	данные отсутствуют
1113	219	504	данные отсутствуют	данные отсутствуют	данные отсутствуют	данные отсутствуют	данные отсутствуют
1114	219	220	данные отсутствуют	данные отсутствуют	данные отсутствуют	данные отсутствуют	данные отсутствуют
1115	220	221	данные отсутствуют	данные отсутствуют	данные отсутствуют	данные отсутствуют	данные отсутствуют
1116	221	222	данные отсутствуют	данные отсутствуют	данные отсутствуют	данные отсутствуют	данные отсутствуют
1117	222	223	данные отсутствуют	данные отсутствуют	данные отсутствуют	данные отсутствуют	данные отсутствуют
1118	223	224	данные отсутствуют	данные отсутствуют	данные отсутствуют	данные отсутствуют	данные отсутствуют
1119	224	225	данные отсутствуют	данные отсутствуют	данные отсутствуют	данные отсутствуют	данные отсутствуют
1120	225	226	данные отсутствуют	данные отсутствуют	данные отсутствуют	данные отсутствуют	данные отсутствуют
1121	226	227	данные отсутствуют	данные отсутствуют	данные отсутствуют	данные отсутствуют	данные отсутствуют
1122	227	228	данные отсутствуют	данные отсутствуют	данные отсутствуют	данные отсутствуют	данные отсутствуют
1123	228	229	данные	данные	данные отсутствуют	данные отсутствуют	данные отсутствуют



			отсутствуют	отсутствуют			
1124	229	230	данные отсутствуют	данные отсутствуют	данные отсутствуют	данные отсутствуют	данные отсутствуют
1125	230	231	данные отсутствуют	данные отсутствуют	данные отсутствуют	данные отсутствуют	данные отсутствуют

Государственный регистратор		ФГИС ЕГРН
полное наименование должности	подпись	инициалы, фамилия

М.П.

Выписка из Единого государственного реестра недвижимости об объекте недвижимости  
**Описание местоположения земельного участка**

<b>Земельный участок</b>			
(вид объекта недвижимости)			
Лист № ____ Раздела <b>3.1</b>	Всего листов раздела <b>3.1</b> : ____	Всего разделов: ____	Всего листов выписки: ____
<b>27.09.2020.№ 99/2020/350522836</b>			
Кадастровый номер:		<b>33:22:000000:25(единое землепользование)</b>	

Описание местоположения границ земельного участка							
Номер п/п	Номер точки		Дирекционный угол	Горизонтальное проложение, м	Описание закрепления на местности	Кадастровые номера смежных участков	Сведения об адресах правообладателей смежных земельных участков
	начальная	конечная					
1	2	3	4	5	6	7	8
1126	231	232	данные отсутствуют	данные отсутствуют	данные отсутствуют	данные отсутствуют	данные отсутствуют
1127	232	233	данные отсутствуют	данные отсутствуют	данные отсутствуют	данные отсутствуют	данные отсутствуют
1128	233	234	данные отсутствуют	данные отсутствуют	данные отсутствуют	данные отсутствуют	данные отсутствуют
1129	234	235	данные отсутствуют	данные отсутствуют	данные отсутствуют	данные отсутствуют	данные отсутствуют
1130	235	236	данные отсутствуют	данные отсутствуют	данные отсутствуют	данные отсутствуют	данные отсутствуют
1131	236	237	данные отсутствуют	данные отсутствуют	данные отсутствуют	данные отсутствуют	данные отсутствуют
1132	237	238	данные отсутствуют	данные отсутствуют	данные отсутствуют	данные отсутствуют	данные отсутствуют
1133	238	239	данные отсутствуют	данные отсутствуют	данные отсутствуют	данные отсутствуют	данные отсутствуют
1134	238	239	данные отсутствуют	данные отсутствуют	данные отсутствуют	данные отсутствуют	данные отсутствуют
1135	238	310	данные отсутствуют	данные отсутствуют	данные отсутствуют	данные отсутствуют	данные отсутствуют
1136	239	240	данные отсутствуют	данные отсутствуют	данные отсутствуют	данные отсутствуют	данные отсутствуют
1137	239	240	данные отсутствуют	данные отсутствуют	данные отсутствуют	данные отсутствуют	данные отсутствуют
1138	240	241	данные	данные	данные отсутствуют	данные отсутствуют	данные отсутствуют

			отсутствуют	отсутствуют			
1139	240	401	данные отсутствуют	данные отсутствуют	данные отсутствуют	данные отсутствуют	данные отсутствуют
1140	240	241	данные отсутствуют	данные отсутствуют	данные отсутствуют	данные отсутствуют	данные отсутствуют

Государственный регистратор		ФГИС ЕГРН
полное наименование должности	подпись	инициалы, фамилия

М.П.

Выписка из Единого государственного реестра недвижимости об объекте недвижимости  
**Описание местоположения земельного участка**

<b>Земельный участок</b>			
(вид объекта недвижимости)			
Лист № ____ Раздела <b>3.1</b>	Всего листов раздела <b>3.1</b> : ____	Всего разделов: ____	Всего листов выписки: ____
<b>27.09.2020.№ 99/2020/350522836</b>			
Кадастровый номер:		<b>33:22:000000:25(единое землепользование)</b>	

Описание местоположения границ земельного участка							
Номер п/п	Номер точки		Дирекционный угол	Горизонтальное проложение, м	Описание закрепления на местности	Кадастровые номера смежных участков	Сведения об адресах правообладателей смежных земельных участков
	начальная	конечная					
1	2	3	4	5	6	7	8
1141	240	241	данные отсутствуют	данные отсутствуют	данные отсутствуют	данные отсутствуют	данные отсутствуют
1142	241	242	данные отсутствуют	данные отсутствуют	данные отсутствуют	данные отсутствуют	данные отсутствуют
1143	241	242	данные отсутствуют	данные отсутствуют	данные отсутствуют	данные отсутствуют	данные отсутствуют
1144	241	242	данные отсутствуют	данные отсутствуют	данные отсутствуют	данные отсутствуют	данные отсутствуют
1145	242	243	данные отсутствуют	данные отсутствуют	данные отсутствуют	данные отсутствуют	данные отсутствуют
1146	242	243	данные отсутствуют	данные отсутствуют	данные отсутствуют	данные отсутствуют	данные отсутствуют
1147	242	243	данные отсутствуют	данные отсутствуют	данные отсутствуют	данные отсутствуют	данные отсутствуют
1148	243	289	данные отсутствуют	данные отсутствуют	данные отсутствуют	данные отсутствуют	данные отсутствуют
1149	243	244	данные отсутствуют	данные отсутствуют	данные отсутствуют	данные отсутствуют	данные отсутствуют
1150	243	244	данные отсутствуют	данные отсутствуют	данные отсутствуют	данные отсутствуют	данные отсутствуют
1151	244	245	данные отсутствуют	данные отсутствуют	данные отсутствуют	данные отсутствуют	данные отсутствуют
1152	244	245	данные отсутствуют	данные отсутствуют	данные отсутствуют	данные отсутствуют	данные отсутствуют
1153	245	246	данные	данные	данные отсутствуют	данные отсутствуют	данные отсутствуют

			отсутствуют	отсутствуют			
1154	245	247	данные отсутствуют	данные отсутствуют	данные отсутствуют	данные отсутствуют	данные отсутствуют
1155	246	247	данные отсутствуют	данные отсутствуют	данные отсутствуют	данные отсутствуют	данные отсутствуют

Государственный регистратор		ФГИС ЕГРН
полное наименование должности	подпись	инициалы, фамилия

М.П.

Выписка из Единого государственного реестра недвижимости об объекте недвижимости  
**Описание местоположения земельного участка**

<b>Земельный участок</b>			
(вид объекта недвижимости)			
Лист № ____ Раздела <b>3.1</b>	Всего листов раздела <b>3.1</b> : ____	Всего разделов: ____	Всего листов выписки: ____
<b>27.09.2020.№ 99/2020/350522836</b>			
Кадастровый номер:		<b>33:22:000000:25(единое землепользование)</b>	

Описание местоположения границ земельного участка							
Номер п/п	Номер точки		Дирекционный угол	Горизонтальное проложение, м	Описание закрепления на местности	Кадастровые номера смежных участков	Сведения об адресах правообладателей смежных земельных участков
	начальная	конечная					
1	2	3	4	5	6	7	8
1156	247	248	данные отсутствуют	данные отсутствуют	данные отсутствуют	данные отсутствуют	данные отсутствуют
1157	247	248	данные отсутствуют	данные отсутствуют	данные отсутствуют	данные отсутствуют	данные отсутствуют
1158	248	249	данные отсутствуют	данные отсутствуют	данные отсутствуют	данные отсутствуют	данные отсутствуют
1159	248	249	данные отсутствуют	данные отсутствуют	данные отсутствуют	данные отсутствуют	данные отсутствуют
1160	249	250	данные отсутствуют	данные отсутствуют	данные отсутствуют	данные отсутствуют	данные отсутствуют
1161	249	250	данные отсутствуют	данные отсутствуют	данные отсутствуют	данные отсутствуют	данные отсутствуют
1162	250	251	данные отсутствуют	данные отсутствуют	данные отсутствуют	данные отсутствуют	данные отсутствуют
1163	251	252	данные отсутствуют	данные отсутствуют	данные отсутствуют	данные отсутствуют	данные отсутствуют
1164	251	252	данные отсутствуют	данные отсутствуют	данные отсутствуют	данные отсутствуют	данные отсутствуют
1165	252	253	данные отсутствуют	данные отсутствуют	данные отсутствуют	данные отсутствуют	данные отсутствуют
1166	252	311	данные отсутствуют	данные отсутствуют	данные отсутствуют	данные отсутствуют	данные отсутствуют
1167	253	254	данные отсутствуют	данные отсутствуют	данные отсутствуют	данные отсутствуют	данные отсутствуют
1168	254	255	данные	данные	данные отсутствуют	данные отсутствуют	данные отсутствуют

			отсутствуют	отсутствуют			
1169	256	257	данные отсутствуют	данные отсутствуют	данные отсутствуют	данные отсутствуют	данные отсутствуют
1170	256	266	данные отсутствуют	данные отсутствуют	данные отсутствуют	данные отсутствуют	данные отсутствуют

Государственный регистратор		ФГИС ЕГРН
полное наименование должности	подпись	инициалы, фамилия

М.П.

Выписка из Единого государственного реестра недвижимости об объекте недвижимости  
**Описание местоположения земельного участка**

<b>Земельный участок</b>			
(вид объекта недвижимости)			
Лист № ____ Раздела <b>3.1</b>	Всего листов раздела <b>3.1</b> : ____	Всего разделов: ____	Всего листов выписки: ____
<b>27.09.2020.№ 99/2020/350522836</b>			
Кадастровый номер:		<b>33:22:000000:25(единое землепользование)</b>	

Описание местоположения границ земельного участка							
Номер п/п	Номер точки		Дирекционный угол	Горизонтальное проложение, м	Описание закрепления на местности	Кадастровые номера смежных участков	Сведения об адресах правообладателей смежных земельных участков
	начальная	конечная					
1	2	3	4	5	6	7	8
1171	257	258	данные отсутствуют	данные отсутствуют	данные отсутствуют	данные отсутствуют	данные отсутствуют
1172	258	259	данные отсутствуют	данные отсутствуют	данные отсутствуют	данные отсутствуют	данные отсутствуют
1173	259	260	данные отсутствуют	данные отсутствуют	данные отсутствуют	данные отсутствуют	данные отсутствуют
1174	259	284	данные отсутствуют	данные отсутствуют	данные отсутствуют	данные отсутствуют	данные отсутствуют
1175	259	285	данные отсутствуют	данные отсутствуют	данные отсутствуют	данные отсутствуют	данные отсутствуют
1176	260	261	данные отсутствуют	данные отсутствуют	данные отсутствуют	данные отсутствуют	данные отсутствуют
1177	261	262	данные отсутствуют	данные отсутствуют	данные отсутствуют	данные отсутствуют	данные отсутствуют
1178	263	264	данные отсутствуют	данные отсутствуют	данные отсутствуют	данные отсутствуют	данные отсутствуют
1179	263	271	данные отсутствуют	данные отсутствуют	данные отсутствуют	данные отсутствуют	данные отсутствуют
1180	263	264	данные отсутствуют	данные отсутствуют	данные отсутствуют	данные отсутствуют	данные отсутствуют
1181	263	287	данные отсутствуют	данные отсутствуют	данные отсутствуют	данные отсутствуют	данные отсутствуют
1182	263	265	данные отсутствуют	данные отсутствуют	данные отсутствуют	данные отсутствуют	данные отсутствуют
1183	264	265	данные	данные	данные отсутствуют	данные отсутствуют	данные отсутствуют



			отсутствуют	отсутствуют			
1184	264	305	данные отсутствуют	данные отсутствуют	данные отсутствуют	данные отсутствуют	данные отсутствуют
1185	264	265	данные отсутствуют	данные отсутствуют	данные отсутствуют	данные отсутствуют	данные отсутствуют

Государственный регистратор		ФГИС ЕГРН
полное наименование должности	подпись	инициалы, фамилия

М.П.

Выписка из Единого государственного реестра недвижимости об объекте недвижимости  
**Описание местоположения земельного участка**

<b>Земельный участок</b>			
(вид объекта недвижимости)			
Лист № ____ Раздела <b>3.1</b>	Всего листов раздела <b>3.1</b> : ____	Всего разделов: ____	Всего листов выписки: ____
<b>27.09.2020.№ 99/2020/350522836</b>			
Кадастровый номер:		<b>33:22:000000:25(единое землепользование)</b>	

Описание местоположения границ земельного участка							
Номер п/п	Номер точки		Дирекционный угол	Горизонтальное проложение, м	Описание закрепления на местности	Кадастровые номера смежных участков	Сведения об адресах правообладателей смежных земельных участков
	начальная	конечная					
1	2	3	4	5	6	7	8
1186	264	265	данные отсутствуют	данные отсутствуют	данные отсутствуют	данные отсутствуют	данные отсутствуют
1187	265	266	данные отсутствуют	данные отсутствуют	данные отсутствуют	данные отсутствуют	данные отсутствуют
1188	265	266	данные отсутствуют	данные отсутствуют	данные отсутствуют	данные отсутствуют	данные отсутствуют
1189	265	266	данные отсутствуют	данные отсутствуют	данные отсутствуют	данные отсутствуют	данные отсутствуют
1190	265	288	данные отсутствуют	данные отсутствуют	данные отсутствуют	данные отсутствуют	данные отсутствуют
1191	266	267	данные отсутствуют	данные отсутствуют	данные отсутствуют	данные отсутствуют	данные отсутствуют
1192	266	267	данные отсутствуют	данные отсутствуют	данные отсутствуют	данные отсутствуют	данные отсутствуют
1193	267	268	данные отсутствуют	данные отсутствуют	данные отсутствуют	данные отсутствуют	данные отсутствуют
1194	267	268	данные отсутствуют	данные отсутствуют	данные отсутствуют	данные отсутствуют	данные отсутствуют
1195	267	277	данные отсутствуют	данные отсутствуют	данные отсутствуют	данные отсутствуют	данные отсутствуют
1196	268	269	данные отсутствуют	данные отсутствуют	данные отсутствуют	данные отсутствуют	данные отсутствуют
1197	268	269	данные отсутствуют	данные отсутствуют	данные отсутствуют	данные отсутствуют	данные отсутствуют
1198	268	269	данные	данные	данные отсутствуют	данные отсутствуют	данные отсутствуют

			отсутствуют	отсутствуют			
1199	269	270	данные отсутствуют	данные отсутствуют	данные отсутствуют	данные отсутствуют	данные отсутствуют
1200	269	270	данные отсутствуют	данные отсутствуют	данные отсутствуют	данные отсутствуют	данные отсутствуют

Государственный регистратор		ФГИС ЕГРН
полное наименование должности	подпись	инициалы, фамилия

М.П.

Выписка из Единого государственного реестра недвижимости об объекте недвижимости  
**Описание местоположения земельного участка**

<b>Земельный участок</b>			
(вид объекта недвижимости)			
Лист № ____ Раздела <b>3.1</b>	Всего листов раздела <b>3.1</b> : ____	Всего разделов: ____	Всего листов выписки: ____
<b>27.09.2020.№ 99/2020/350522836</b>			
Кадастровый номер:		<b>33:22:000000:25(единое землепользование)</b>	

Описание местоположения границ земельного участка							
Номер п/п	Номер точки		Дирекционный угол	Горизонтальное проложение, м	Описание закрепления на местности	Кадастровые номера смежных участков	Сведения об адресах правообладателей смежных земельных участков
	начальная	конечная					
1	2	3	4	5	6	7	8
1201	269	270	данные отсутствуют	данные отсутствуют	данные отсутствуют	данные отсутствуют	данные отсутствуют
1202	270	271	данные отсутствуют	данные отсутствуют	данные отсутствуют	данные отсутствуют	данные отсутствуют
1203	270	271	данные отсутствуют	данные отсутствуют	данные отсутствуют	данные отсутствуют	данные отсутствуют
1204	270	271	данные отсутствуют	данные отсутствуют	данные отсутствуют	данные отсутствуют	данные отсутствуют
1205	271	272	данные отсутствуют	данные отсутствуют	данные отсутствуют	данные отсутствуют	данные отсутствуют
1206	271	272	данные отсутствуют	данные отсутствуют	данные отсутствуют	данные отсутствуют	данные отсутствуют
1207	272	273	данные отсутствуют	данные отсутствуют	данные отсутствуют	данные отсутствуют	данные отсутствуют
1208	272	273	данные отсутствуют	данные отсутствуют	данные отсутствуют	данные отсутствуют	данные отсутствуют
1209	273	274	данные отсутствуют	данные отсутствуют	данные отсутствуют	данные отсутствуют	данные отсутствуют
1210	273	274	данные отсутствуют	данные отсутствуют	данные отсутствуют	данные отсутствуют	данные отсутствуют
1211	274	275	данные отсутствуют	данные отсутствуют	данные отсутствуют	данные отсутствуют	данные отсутствуют
1212	274	275	данные отсутствуют	данные отсутствуют	данные отсутствуют	данные отсутствуют	данные отсутствуют
1213	274	275	данные	данные	данные отсутствуют	данные отсутствуют	данные отсутствуют

			отсутствуют	отсутствуют			
1214	274	311	данные отсутствуют	данные отсутствуют	данные отсутствуют	данные отсутствуют	данные отсутствуют
1215	275	276	данные отсутствуют	данные отсутствуют	данные отсутствуют	данные отсутствуют	данные отсутствуют

Государственный регистратор		ФГИС ЕГРН
полное наименование должности	подпись	инициалы, фамилия

М.П.

**Выписка из Единого государственного реестра недвижимости об объекте недвижимости**  
**Описание местоположения земельного участка**

<b>Земельный участок</b>			
(вид объекта недвижимости)			
Лист № ____ Раздела <b>3.1</b>	Всего листов раздела <b>3.1</b> : ____	Всего разделов: ____	Всего листов выписки: ____
<b>27.09.2020.№ 99/2020/350522836</b>			
Кадастровый номер:		<b>33:22:000000:25(единое землепользование)</b>	

Описание местоположения границ земельного участка							
Номер п/п	Номер точки		Дирекционный угол	Горизонтальное проложение, м	Описание закрепления на местности	Кадастровые номера смежных участков	Сведения об адресах правообладателей смежных земельных участков
	начальная	конечная					
1	2	3	4	5	6	7	8
1216	275	276	данные отсутствуют	данные отсутствуют	данные отсутствуют	данные отсутствуют	данные отсутствуют
1217	275	276	данные отсутствуют	данные отсутствуют	данные отсутствуют	данные отсутствуют	данные отсутствуют
1218	276	277	данные отсутствуют	данные отсутствуют	данные отсутствуют	данные отсутствуют	данные отсутствуют
1219	276	277	данные отсутствуют	данные отсутствуют	данные отсутствуют	данные отсутствуют	данные отсутствуют
1220	276	277	данные отсутствуют	данные отсутствуют	данные отсутствуют	данные отсутствуют	данные отсутствуют
1221	277	278	данные отсутствуют	данные отсутствуют	данные отсутствуют	данные отсутствуют	данные отсутствуют
1222	277	278	данные отсутствуют	данные отсутствуют	данные отсутствуют	данные отсутствуют	данные отсутствуют
1223	278	279	данные отсутствуют	данные отсутствуют	данные отсутствуют	данные отсутствуют	данные отсутствуют
1224	278	279	данные отсутствуют	данные отсутствуют	данные отсутствуют	данные отсутствуют	данные отсутствуют
1225	278	293	данные отсутствуют	данные отсутствуют	данные отсутствуют	данные отсутствуют	данные отсутствуют
1226	278	279	данные отсутствуют	данные отсутствуют	данные отсутствуют	данные отсутствуют	данные отсутствуют
1227	279	280	данные отсутствуют	данные отсутствуют	данные отсутствуют	данные отсутствуют	данные отсутствуют
1228	279	280	данные	данные	данные отсутствуют	данные отсутствуют	данные отсутствуют

			отсутствуют	отсутствуют			
1229	279	280	данные отсутствуют	данные отсутствуют	данные отсутствуют	данные отсутствуют	данные отсутствуют
1230	280	281	данные отсутствуют	данные отсутствуют	данные отсутствуют	данные отсутствуют	данные отсутствуют

Государственный регистратор		ФГИС ЕГРН
полное наименование должности	подпись	инициалы, фамилия

М.П.

Выписка из Единого государственного реестра недвижимости об объекте недвижимости  
**Описание местоположения земельного участка**

<b>Земельный участок</b>			
(вид объекта недвижимости)			
Лист № ____ Раздела <b>3.1</b>	Всего листов раздела <b>3.1</b> : ____	Всего разделов: ____	Всего листов выписки: ____
<b>27.09.2020.№ 99/2020/350522836</b>			
Кадастровый номер:		<b>33:22:000000:25(единое землепользование)</b>	

Описание местоположения границ земельного участка							
Номер п/п	Номер точки		Дирекционный угол	Горизонтальное проложение, м	Описание закрепления на местности	Кадастровые номера смежных участков	Сведения об адресах правообладателей смежных земельных участков
	начальная	конечная					
1	2	3	4	5	6	7	8
1231	280	281	данные отсутствуют	данные отсутствуют	данные отсутствуют	данные отсутствуют	данные отсутствуют
1232	280	281	данные отсутствуют	данные отсутствуют	данные отсутствуют	данные отсутствуют	данные отсутствуют
1233	281	282	данные отсутствуют	данные отсутствуют	данные отсутствуют	данные отсутствуют	данные отсутствуют
1234	281	282	данные отсутствуют	данные отсутствуют	данные отсутствуют	данные отсутствуют	данные отсутствуют
1235	281	308	данные отсутствуют	данные отсутствуют	данные отсутствуют	данные отсутствуют	данные отсутствуют
1236	282	283	данные отсутствуют	данные отсутствуют	данные отсутствуют	данные отсутствуют	данные отсутствуют
1237	282	283	данные отсутствуют	данные отсутствуют	данные отсутствуют	данные отсутствуют	данные отсутствуют
1238	282	283	данные отсутствуют	данные отсутствуют	данные отсутствуют	данные отсутствуют	данные отсутствуют
1239	282	337	данные отсутствуют	данные отсутствуют	данные отсутствуют	данные отсутствуют	данные отсутствуют
1240	283	284	данные отсутствуют	данные отсутствуют	данные отсутствуют	данные отсутствуют	данные отсутствуют
1241	283	284	данные отсутствуют	данные отсутствуют	данные отсутствуют	данные отсутствуют	данные отсутствуют
1242	283	284	данные отсутствуют	данные отсутствуют	данные отсутствуют	данные отсутствуют	данные отсутствуют
1243	284	285	данные	данные	данные отсутствуют	данные отсутствуют	данные отсутствуют



			отсутствуют	отсутствуют			
1244	284	285	данные отсутствуют	данные отсутствуют	данные отсутствуют	данные отсутствуют	данные отсутствуют
1245	285	286	данные отсутствуют	данные отсутствуют	данные отсутствуют	данные отсутствуют	данные отсутствуют

Государственный регистратор		ФГИС ЕГРН
полное наименование должности	подпись	инициалы, фамилия

М.П.

Выписка из Единого государственного реестра недвижимости об объекте недвижимости  
**Описание местоположения земельного участка**

<b>Земельный участок</b>			
(вид объекта недвижимости)			
Лист № ____ Раздела <b>3.1</b>	Всего листов раздела <b>3.1</b> : ____	Всего разделов: ____	Всего листов выписки: ____
<b>27.09.2020.№ 99/2020/350522836</b>			
Кадастровый номер:		<b>33:22:000000:25(единое землепользование)</b>	

Описание местоположения границ земельного участка							
Номер п/п	Номер точки		Дирекционный угол	Горизонтальное проложение, м	Описание закрепления на местности	Кадастровые номера смежных участков	Сведения об адресах правообладателей смежных земельных участков
	начальная	конечная					
1	2	3	4	5	6	7	8
1246	285	286	данные отсутствуют	данные отсутствуют	данные отсутствуют	данные отсутствуют	данные отсутствуют
1247	285	286	данные отсутствуют	данные отсутствуют	данные отсутствуют	данные отсутствуют	данные отсутствуют
1248	286	287	данные отсутствуют	данные отсутствуют	данные отсутствуют	данные отсутствуют	данные отсутствуют
1249	286	287	данные отсутствуют	данные отсутствуют	данные отсутствуют	данные отсутствуют	данные отсутствуют
1250	286	287	данные отсутствуют	данные отсутствуют	данные отсутствуют	данные отсутствуют	данные отсутствуют
1251	287	288	данные отсутствуют	данные отсутствуют	данные отсутствуют	данные отсутствуют	данные отсутствуют
1252	287	288	данные отсутствуют	данные отсутствуют	данные отсутствуют	данные отсутствуют	данные отсутствуют
1253	288	289	данные отсутствуют	данные отсутствуют	данные отсутствуют	данные отсутствуют	данные отсутствуют
1254	288	289	данные отсутствуют	данные отсутствуют	данные отсутствуют	данные отсутствуют	данные отсутствуют
1255	288	289	данные отсутствуют	данные отсутствуют	данные отсутствуют	данные отсутствуют	данные отсутствуют
1256	289	290	данные отсутствуют	данные отсутствуют	данные отсутствуют	данные отсутствуют	данные отсутствуют
1257	289	290	данные отсутствуют	данные отсутствуют	данные отсутствуют	данные отсутствуют	данные отсутствуют
1258	290	291	данные	данные	данные отсутствуют	данные отсутствуют	данные отсутствуют

			отсутствуют	отсутствуют			
1259	290	291	данные отсутствуют	данные отсутствуют	данные отсутствуют	данные отсутствуют	данные отсутствуют
1260	291	292	данные отсутствуют	данные отсутствуют	данные отсутствуют	данные отсутствуют	данные отсутствуют

Государственный регистратор		ФГИС ЕГРН
полное наименование должности	подпись	инициалы, фамилия

М.П.

**Выписка из Единого государственного реестра недвижимости об объекте недвижимости**  
**Описание местоположения земельного участка**

<b>Земельный участок</b>			
(вид объекта недвижимости)			
Лист № ____ Раздела <b>3.1</b>	Всего листов раздела <b>3.1</b> : ____	Всего разделов: ____	Всего листов выписки: ____
<b>27.09.2020.№ 99/2020/350522836</b>			
Кадастровый номер:		<b>33:22:000000:25(единое землепользование)</b>	

Описание местоположения границ земельного участка							
Номер п/п	Номер точки		Дирекционный угол	Горизонтальное проложение, м	Описание закрепления на местности	Кадастровые номера смежных участков	Сведения об адресах правообладателей смежных земельных участков
	начальная	конечная					
1	2	3	4	5	6	7	8
1261	291	292	данные отсутствуют	данные отсутствуют	данные отсутствуют	данные отсутствуют	данные отсутствуют
1262	292	293	данные отсутствуют	данные отсутствуют	данные отсутствуют	данные отсутствуют	данные отсутствуют
1263	292	293	данные отсутствуют	данные отсутствуют	данные отсутствуют	данные отсутствуют	данные отсутствуют
1264	293	294	данные отсутствуют	данные отсутствуют	данные отсутствуют	данные отсутствуют	данные отсутствуют
1265	294	295	данные отсутствуют	данные отсутствуют	данные отсутствуют	данные отсутствуют	данные отсутствуют
1266	296	297	данные отсутствуют	данные отсутствуют	данные отсутствуют	данные отсутствуют	данные отсутствуют
1267	297	298	данные отсутствуют	данные отсутствуют	данные отсутствуют	данные отсутствуют	данные отсутствуют
1268	298	299	данные отсутствуют	данные отсутствуют	данные отсутствуют	данные отсутствуют	данные отсутствуют
1269	299	373	данные отсутствуют	данные отсутствуют	данные отсутствуют	данные отсутствуют	данные отсутствуют
1270	299	409	данные отсутствуют	данные отсутствуют	данные отсутствуют	данные отсутствуют	данные отсутствуют
1271	299	300	данные отсутствуют	данные отсутствуют	данные отсутствуют	данные отсутствуют	данные отсутствуют
1272	300	301	данные отсутствуют	данные отсутствуют	данные отсутствуют	данные отсутствуют	данные отсутствуют
1273	300	375	данные	данные	данные отсутствуют	данные отсутствуют	данные отсутствуют

			отсутствуют	отсутствуют			
1274	300	301	данные отсутствуют	данные отсутствуют	данные отсутствуют	данные отсутствуют	данные отсутствуют
1275	301	302	данные отсутствуют	данные отсутствуют	данные отсутствуют	данные отсутствуют	данные отсутствуют

Государственный регистратор		ФГИС ЕГРН
полное наименование должности	подпись	инициалы, фамилия

М.П.

Выписка из Единого государственного реестра недвижимости об объекте недвижимости  
**Описание местоположения земельного участка**

<b>Земельный участок</b>			
(вид объекта недвижимости)			
Лист № ____ Раздела <b>3.1</b>	Всего листов раздела <b>3.1</b> : ____	Всего разделов: ____	Всего листов выписки: ____
<b>27.09.2020.№ 99/2020/350522836</b>			
Кадастровый номер:		<b>33:22:000000:25(единое землепользование)</b>	

Описание местоположения границ земельного участка							
Номер п/п	Номер точки		Дирекционный угол	Горизонтальное проложение, м	Описание закрепления на местности	Кадастровые номера смежных участков	Сведения об адресах правообладателей смежных земельных участков
	начальная	конечная					
1	2	3	4	5	6	7	8
1276	301	302	данные отсутствуют	данные отсутствуют	данные отсутствуют	данные отсутствуют	данные отсутствуют
1277	302	303	данные отсутствуют	данные отсутствуют	данные отсутствуют	данные отсутствуют	данные отсутствуют
1278	302	303	данные отсутствуют	данные отсутствуют	данные отсутствуют	данные отсутствуют	данные отсутствуют
1279	303	304	данные отсутствуют	данные отсутствуют	данные отсутствуют	данные отсутствуют	данные отсутствуют
1280	303	304	данные отсутствуют	данные отсутствуют	данные отсутствуют	данные отсутствуют	данные отсутствуют
1281	304	305	данные отсутствуют	данные отсутствуют	данные отсутствуют	данные отсутствуют	данные отсутствуют
1282	304	305	данные отсутствуют	данные отсутствуют	данные отсутствуют	данные отсутствуют	данные отсутствуют
1283	305	306	данные отсутствуют	данные отсутствуют	данные отсутствуют	данные отсутствуют	данные отсутствуют
1284	306	307	данные отсутствуют	данные отсутствуют	данные отсутствуют	данные отсутствуют	данные отсутствуют
1285	307	310	данные отсутствуют	данные отсутствуют	данные отсутствуют	данные отсутствуют	данные отсутствуют
1286	308	309	данные отсутствуют	данные отсутствуют	данные отсутствуют	данные отсутствуют	данные отсутствуют
1287	309	336	данные отсутствуют	данные отсутствуют	данные отсутствуют	данные отсутствуют	данные отсутствуют
1288	312	313	данные	данные	данные отсутствуют	данные отсутствуют	данные отсутствуют

			отсутствуют	отсутствуют			
1289	312	394	данные отсутствуют	данные отсутствуют	данные отсутствуют	данные отсутствуют	данные отсутствуют
1290	313	314	данные отсутствуют	данные отсутствуют	данные отсутствуют	данные отсутствуют	данные отсутствуют

Государственный регистратор		ФГИС ЕГРН
полное наименование должности	подпись	инициалы, фамилия

М.П.

Выписка из Единого государственного реестра недвижимости об объекте недвижимости  
**Описание местоположения земельного участка**

<b>Земельный участок</b>			
(вид объекта недвижимости)			
Лист № ____ Раздела <b>3.1</b>	Всего листов раздела <b>3.1</b> : ____	Всего разделов: ____	Всего листов выписки: ____
<b>27.09.2020 № 99/2020/350522836</b>			
Кадастровый номер:		<b>33:22:000000:25(единое землепользование)</b>	

Описание местоположения границ земельного участка							
Номер п/п	Номер точки		Дирекционный угол	Горизонтальное проложение, м	Описание закрепления на местности	Кадастровые номера смежных участков	Сведения об адресах правообладателей смежных земельных участков
	начальная	конечная					
1	2	3	4	5	6	7	8
1291	314	315	данные отсутствуют	данные отсутствуют	данные отсутствуют	данные отсутствуют	данные отсутствуют
1292	315	316	данные отсутствуют	данные отсутствуют	данные отсутствуют	данные отсутствуют	данные отсутствуют
1293	316	317	данные отсутствуют	данные отсутствуют	данные отсутствуют	данные отсутствуют	данные отсутствуют
1294	317	318	данные отсутствуют	данные отсутствуют	данные отсутствуют	данные отсутствуют	данные отсутствуют
1295	318	319	данные отсутствуют	данные отсутствуют	данные отсутствуют	данные отсутствуют	данные отсутствуют
1296	319	320	данные отсутствуют	данные отсутствуют	данные отсутствуют	данные отсутствуют	данные отсутствуют
1297	320	321	данные отсутствуют	данные отсутствуют	данные отсутствуют	данные отсутствуют	данные отсутствуют
1298	321	322	данные отсутствуют	данные отсутствуют	данные отсутствуют	данные отсутствуют	данные отсутствуют
1299	322	323	данные отсутствуют	данные отсутствуют	данные отсутствуют	данные отсутствуют	данные отсутствуют
1300	323	324	данные отсутствуют	данные отсутствуют	данные отсутствуют	данные отсутствуют	данные отсутствуют
1301	324	325	данные отсутствуют	данные отсутствуют	данные отсутствуют	данные отсутствуют	данные отсутствуют
1302	325	326	данные отсутствуют	данные отсутствуют	данные отсутствуют	данные отсутствуют	данные отсутствуют
1303	326	327	данные	данные	данные отсутствуют	данные отсутствуют	данные отсутствуют



			отсутствуют	отсутствуют			
1304	327	328	данные отсутствуют	данные отсутствуют	данные отсутствуют	данные отсутствуют	данные отсутствуют
1305	328	329	данные отсутствуют	данные отсутствуют	данные отсутствуют	данные отсутствуют	данные отсутствуют

Государственный регистратор		ФГИС ЕГРН
полное наименование должности	подпись	инициалы, фамилия

М.П.

Выписка из Единого государственного реестра недвижимости об объекте недвижимости  
**Описание местоположения земельного участка**

<b>Земельный участок</b>			
(вид объекта недвижимости)			
Лист № ____ Раздела <b>3.1</b>	Всего листов раздела <b>3.1</b> : ____	Всего разделов: ____	Всего листов выписки: ____
<b>27.09.2020.№ 99/2020/350522836</b>			
Кадастровый номер:		<b>33:22:000000:25(единое землепользование)</b>	

Описание местоположения границ земельного участка							
Номер п/п	Номер точки		Дирекционный угол	Горизонтальное проложение, м	Описание закрепления на местности	Кадастровые номера смежных участков	Сведения об адресах правообладателей смежных земельных участков
	начальная	конечная					
1	2	3	4	5	6	7	8
1306	329	330	данные отсутствуют	данные отсутствуют	данные отсутствуют	данные отсутствуют	данные отсутствуют
1307	330	331	данные отсутствуют	данные отсутствуют	данные отсутствуют	данные отсутствуют	данные отсутствуют
1308	331	332	данные отсутствуют	данные отсутствуют	данные отсутствуют	данные отсутствуют	данные отсутствуют
1309	333	334	данные отсутствуют	данные отсутствуют	данные отсутствуют	данные отсутствуют	данные отсутствуют
1310	334	335	данные отсутствуют	данные отсутствуют	данные отсутствуют	данные отсутствуют	данные отсутствуют
1311	334	335	данные отсутствуют	данные отсутствуют	данные отсутствуют	данные отсутствуют	данные отсутствуют
1312	335	338	данные отсутствуют	данные отсутствуют	данные отсутствуют	данные отсутствуют	данные отсутствуют
1313	336	337	данные отсутствуют	данные отсутствуют	данные отсутствуют	данные отсутствуют	данные отсутствуют
1314	338	339	данные отсутствуют	данные отсутствуют	данные отсутствуют	данные отсутствуют	данные отсутствуют
1315	339	340	данные отсутствуют	данные отсутствуют	данные отсутствуют	данные отсутствуют	данные отсутствуют
1316	340	341	данные отсутствуют	данные отсутствуют	данные отсутствуют	данные отсутствуют	данные отсутствуют
1317	341	342	данные отсутствуют	данные отсутствуют	данные отсутствуют	данные отсутствуют	данные отсутствуют
1318	342	343	данные	данные	данные отсутствуют	данные отсутствуют	данные отсутствуют

			отсутствуют	отсутствуют			
1319	343	344	данные отсутствуют	данные отсутствуют	данные отсутствуют	данные отсутствуют	данные отсутствуют
1320	344	345	данные отсутствуют	данные отсутствуют	данные отсутствуют	данные отсутствуют	данные отсутствуют

Государственный регистратор		ФГИС ЕГРН
полное наименование должности	подпись	инициалы, фамилия

М.П.

Выписка из Единого государственного реестра недвижимости об объекте недвижимости  
**Описание местоположения земельного участка**

<b>Земельный участок</b>			
(вид объекта недвижимости)			
Лист № ____ Раздела <b>3.1</b>	Всего листов раздела <b>3.1</b> : ____	Всего разделов: ____	Всего листов выписки: ____
<b>27.09.2020.№ 99/2020/350522836</b>			
Кадастровый номер:		<b>33:22:000000:25(единое землепользование)</b>	

Описание местоположения границ земельного участка							
Номер п/п	Номер точки		Дирекционный угол	Горизонтальное проложение, м	Описание закрепления на местности	Кадастровые номера смежных участков	Сведения об адресах правообладателей смежных земельных участков
	начальная	конечная					
1	2	3	4	5	6	7	8
1321	345	346	данные отсутствуют	данные отсутствуют	данные отсутствуют	данные отсутствуют	данные отсутствуют
1322	346	347	данные отсутствуют	данные отсутствуют	данные отсутствуют	данные отсутствуют	данные отсутствуют
1323	347	348	данные отсутствуют	данные отсутствуют	данные отсутствуют	данные отсутствуют	данные отсутствуют
1324	348	349	данные отсутствуют	данные отсутствуют	данные отсутствуют	данные отсутствуют	данные отсутствуют
1325	349	350	данные отсутствуют	данные отсутствуют	данные отсутствуют	данные отсутствуют	данные отсутствуют
1326	350	351	данные отсутствуют	данные отсутствуют	данные отсутствуют	данные отсутствуют	данные отсутствуют
1327	351	352	данные отсутствуют	данные отсутствуют	данные отсутствуют	данные отсутствуют	данные отсутствуют
1328	352	353	данные отсутствуют	данные отсутствуют	данные отсутствуют	данные отсутствуют	данные отсутствуют
1329	353	354	данные отсутствуют	данные отсутствуют	данные отсутствуют	данные отсутствуют	данные отсутствуют
1330	354	355	данные отсутствуют	данные отсутствуют	данные отсутствуют	данные отсутствуют	данные отсутствуют
1331	355	356	данные отсутствуют	данные отсутствуют	данные отсутствуют	данные отсутствуют	данные отсутствуют
1332	356	357	данные отсутствуют	данные отсутствуют	данные отсутствуют	данные отсутствуют	данные отсутствуют
1333	357	358	данные	данные	данные отсутствуют	данные отсутствуют	данные отсутствуют

			отсутствуют	отсутствуют			
1334	358	359	данные отсутствуют	данные отсутствуют	данные отсутствуют	данные отсутствуют	данные отсутствуют
1335	359	360	данные отсутствуют	данные отсутствуют	данные отсутствуют	данные отсутствуют	данные отсутствуют

Государственный регистратор		ФГИС ЕГРН
полное наименование должности	подпись	инициалы, фамилия

М.П.

Выписка из Единого государственного реестра недвижимости об объекте недвижимости  
**Описание местоположения земельного участка**

<b>Земельный участок</b>			
(вид объекта недвижимости)			
Лист № ____ Раздела <b>3.1</b>	Всего листов раздела <b>3.1</b> : ____	Всего разделов: ____	Всего листов выписки: ____
<b>27.09.2020.№ 99/2020/350522836</b>			
Кадастровый номер:		<b>33:22:000000:25(единое землепользование)</b>	

Описание местоположения границ земельного участка							
Номер п/п	Номер точки		Дирекционный угол	Горизонтальное проложение, м	Описание закрепления на местности	Кадастровые номера смежных участков	Сведения об адресах правообладателей смежных земельных участков
	начальная	конечная					
1	2	3	4	5	6	7	8
1336	360	361	данные отсутствуют	данные отсутствуют	данные отсутствуют	данные отсутствуют	данные отсутствуют
1337	361	362	данные отсутствуют	данные отсутствуют	данные отсутствуют	данные отсутствуют	данные отсутствуют
1338	362	363	данные отсутствуют	данные отсутствуют	данные отсутствуют	данные отсутствуют	данные отсутствуют
1339	363	364	данные отсутствуют	данные отсутствуют	данные отсутствуют	данные отсутствуют	данные отсутствуют
1340	364	365	данные отсутствуют	данные отсутствуют	данные отсутствуют	данные отсутствуют	данные отсутствуют
1341	365	366	данные отсутствуют	данные отсутствуют	данные отсутствуют	данные отсутствуют	данные отсутствуют
1342	366	367	данные отсутствуют	данные отсутствуют	данные отсутствуют	данные отсутствуют	данные отсутствуют
1343	367	368	данные отсутствуют	данные отсутствуют	данные отсутствуют	данные отсутствуют	данные отсутствуют
1344	368	369	данные отсутствуют	данные отсутствуют	данные отсутствуют	данные отсутствуют	данные отсутствуют
1345	369	370	данные отсутствуют	данные отсутствуют	данные отсутствуют	данные отсутствуют	данные отсутствуют
1346	370	371	данные отсутствуют	данные отсутствуют	данные отсутствуют	данные отсутствуют	данные отсутствуют
1347	371	372	данные отсутствуют	данные отсутствуют	данные отсутствуют	данные отсутствуют	данные отсутствуют
1348	372	373	данные	данные	данные отсутствуют	данные отсутствуют	данные отсутствуют

			отсутствуют	отсутствуют			
1349	373	374	данные отсутствуют	данные отсутствуют	данные отсутствуют	данные отсутствуют	данные отсутствуют
1350	373	374	данные отсутствуют	данные отсутствуют	данные отсутствуют	данные отсутствуют	данные отсутствуют

Государственный регистратор		ФГИС ЕГРН
полное наименование должности	подпись	инициалы, фамилия

М.П.

Выписка из Единого государственного реестра недвижимости об объекте недвижимости  
**Описание местоположения земельного участка**

<b>Земельный участок</b>			
(вид объекта недвижимости)			
Лист № ____ Раздела <b>3.1</b>	Всего листов раздела <b>3.1</b> : ____	Всего разделов: ____	Всего листов выписки: ____
<b>27.09.2020.№ 99/2020/350522836</b>			
Кадастровый номер:		<b>33:22:000000:25(единое землепользование)</b>	

Описание местоположения границ земельного участка							
Номер п/п	Номер точки		Дирекционный угол	Горизонтальное проложение, м	Описание закрепления на местности	Кадастровые номера смежных участков	Сведения об адресах правообладателей смежных земельных участков
	начальная	конечная					
1	2	3	4	5	6	7	8
1351	374	375	данные отсутствуют	данные отсутствуют	данные отсутствуют	данные отсутствуют	данные отсутствуют
1352	374	375	данные отсутствуют	данные отсутствуют	данные отсутствуют	данные отсутствуют	данные отсутствуют
1353	375	376	данные отсутствуют	данные отсутствуют	данные отсутствуют	данные отсутствуют	данные отсутствуют
1354	376	377	данные отсутствуют	данные отсутствуют	данные отсутствуют	данные отсутствуют	данные отсутствуют
1355	377	378	данные отсутствуют	данные отсутствуют	данные отсутствуют	данные отсутствуют	данные отсутствуют
1356	378	379	данные отсутствуют	данные отсутствуют	данные отсутствуют	данные отсутствуют	данные отсутствуют
1357	379	380	данные отсутствуют	данные отсутствуют	данные отсутствуют	данные отсутствуют	данные отсутствуют
1358	380	381	данные отсутствуют	данные отсутствуют	данные отсутствуют	данные отсутствуют	данные отсутствуют
1359	381	382	данные отсутствуют	данные отсутствуют	данные отсутствуют	данные отсутствуют	данные отсутствуют
1360	382	383	данные отсутствуют	данные отсутствуют	данные отсутствуют	данные отсутствуют	данные отсутствуют
1361	383	384	данные отсутствуют	данные отсутствуют	данные отсутствуют	данные отсутствуют	данные отсутствуют
1362	384	385	данные отсутствуют	данные отсутствуют	данные отсутствуют	данные отсутствуют	данные отсутствуют
1363	385	386	данные	данные	данные отсутствуют	данные отсутствуют	данные отсутствуют



			отсутствуют	отсутствуют			
1364	386	387	данные отсутствуют	данные отсутствуют	данные отсутствуют	данные отсутствуют	данные отсутствуют
1365	387	388	данные отсутствуют	данные отсутствуют	данные отсутствуют	данные отсутствуют	данные отсутствуют

Государственный регистратор		ФГИС ЕГРН
полное наименование должности	подпись	инициалы, фамилия

М.П.

**Выписка из Единого государственного реестра недвижимости об объекте недвижимости**  
**Описание местоположения земельного участка**

<b>Земельный участок</b>			
(вид объекта недвижимости)			
Лист № ____ Раздела <b>3.1</b>	Всего листов раздела <b>3.1</b> : ____	Всего разделов: ____	Всего листов выписки: ____
<b>27.09.2020.№ 99/2020/350522836</b>			
Кадастровый номер:		<b>33:22:000000:25(единое землепользование)</b>	

Описание местоположения границ земельного участка							
Номер п/п	Номер точки		Дирекционный угол	Горизонтальное проложение, м	Описание закрепления на местности	Кадастровые номера смежных участков	Сведения об адресах правообладателей смежных земельных участков
	начальная	конечная					
1	2	3	4	5	6	7	8
1366	388	389	данные отсутствуют	данные отсутствуют	данные отсутствуют	данные отсутствуют	данные отсутствуют
1367	389	390	данные отсутствуют	данные отсутствуют	данные отсутствуют	данные отсутствуют	данные отсутствуют
1368	390	391	данные отсутствуют	данные отсутствуют	данные отсутствуют	данные отсутствуют	данные отсутствуют
1369	391	392	данные отсутствуют	данные отсутствуют	данные отсутствуют	данные отсутствуют	данные отсутствуют
1370	393	394	данные отсутствуют	данные отсутствуют	данные отсутствуют	данные отсутствуют	данные отсутствуют
1371	395	396	данные отсутствуют	данные отсутствуют	данные отсутствуют	данные отсутствуют	данные отсутствуют
1372	395	401	данные отсутствуют	данные отсутствуют	данные отсутствуют	данные отсутствуют	данные отсутствуют
1373	395	396	данные отсутствуют	данные отсутствуют	данные отсутствуют	данные отсутствуют	данные отсутствуют
1374	396	397	данные отсутствуют	данные отсутствуют	данные отсутствуют	данные отсутствуют	данные отсутствуют
1375	396	397	данные отсутствуют	данные отсутствуют	данные отсутствуют	данные отсутствуют	данные отсутствуют
1376	397	398	данные отсутствуют	данные отсутствуют	данные отсутствуют	данные отсутствуют	данные отсутствуют
1377	397	555	данные отсутствуют	данные отсутствуют	данные отсутствуют	данные отсутствуют	данные отсутствуют
1378	399	400	данные	данные	данные отсутствуют	данные отсутствуют	данные отсутствуют

			отсутствуют	отсутствуют			
1379	399	555	данные отсутствуют	данные отсутствуют	данные отсутствуют	данные отсутствуют	данные отсутствуют
1380	399	400	данные отсутствуют	данные отсутствуют	данные отсутствуют	данные отсутствуют	данные отсутствуют

Государственный регистратор		ФГИС ЕГРН
полное наименование должности	подпись	инициалы, фамилия

М.П.

Выписка из Единого государственного реестра недвижимости об объекте недвижимости  
**Описание местоположения земельного участка**

<b>Земельный участок</b>			
(вид объекта недвижимости)			
Лист № ____ Раздела <b>3.1</b>	Всего листов раздела <b>3.1</b> : ____	Всего разделов: ____	Всего листов выписки: ____
<b>27.09.2020.№ 99/2020/350522836</b>			
Кадастровый номер:		<b>33:22:000000:25(единое землепользование)</b>	

Описание местоположения границ земельного участка							
Номер п/п	Номер точки		Дирекционный угол	Горизонтальное проложение, м	Описание закрепления на местности	Кадастровые номера смежных участков	Сведения об адресах правообладателей смежных земельных участков
	начальная	конечная					
1	2	3	4	5	6	7	8
1381	400	401	данные отсутствуют	данные отсутствуют	данные отсутствуют	данные отсутствуют	данные отсутствуют
1382	401	402	данные отсутствуют	данные отсутствуют	данные отсутствуют	данные отсутствуют	данные отсутствуют
1383	402	403	данные отсутствуют	данные отсутствуют	данные отсутствуют	данные отсутствуют	данные отсутствуют
1384	403	404	данные отсутствуют	данные отсутствуют	данные отсутствуют	данные отсутствуют	данные отсутствуют
1385	404	405	данные отсутствуют	данные отсутствуют	данные отсутствуют	данные отсутствуют	данные отсутствуют
1386	405	406	данные отсутствуют	данные отсутствуют	данные отсутствуют	данные отсутствуют	данные отсутствуют
1387	406	407	данные отсутствуют	данные отсутствуют	данные отсутствуют	данные отсутствуют	данные отсутствуют
1388	407	408	данные отсутствуют	данные отсутствуют	данные отсутствуют	данные отсутствуют	данные отсутствуют
1389	408	409	данные отсутствуют	данные отсутствуют	данные отсутствуют	данные отсутствуют	данные отсутствуют
1390	445	446	данные отсутствуют	данные отсутствуют	данные отсутствуют	данные отсутствуют	данные отсутствуют
1391	445	516	данные отсутствуют	данные отсутствуют	данные отсутствуют	данные отсутствуют	данные отсутствуют
1392	446	447	данные отсутствуют	данные отсутствуют	данные отсутствуют	данные отсутствуют	данные отсутствуют
1393	447	448	данные	данные	данные отсутствуют	данные отсутствуют	данные отсутствуют

			отсутствуют	отсутствуют			
1394	448	449	данные отсутствуют	данные отсутствуют	данные отсутствуют	данные отсутствуют	данные отсутствуют
1395	449	450	данные отсутствуют	данные отсутствуют	данные отсутствуют	данные отсутствуют	данные отсутствуют

Государственный регистратор		ФГИС ЕГРН
полное наименование должности	подпись	инициалы, фамилия

М.П.

Выписка из Единого государственного реестра недвижимости об объекте недвижимости  
**Описание местоположения земельного участка**

<b>Земельный участок</b>			
(вид объекта недвижимости)			
Лист № ____ Раздела <b>3.1</b>	Всего листов раздела <b>3.1</b> : ____	Всего разделов: ____	Всего листов выписки: ____
<b>27.09.2020.№ 99/2020/350522836</b>			
Кадастровый номер:		<b>33:22:000000:25(единое землепользование)</b>	

Описание местоположения границ земельного участка							
Номер п/п	Номер точки		Дирекционный угол	Горизонтальное проложение, м	Описание закрепления на местности	Кадастровые номера смежных участков	Сведения об адресах правообладателей смежных земельных участков
	начальная	конечная					
1	2	3	4	5	6	7	8
1396	450	451	данные отсутствуют	данные отсутствуют	данные отсутствуют	данные отсутствуют	данные отсутствуют
1397	451	452	данные отсутствуют	данные отсутствуют	данные отсутствуют	данные отсутствуют	данные отсутствуют
1398	452	453	данные отсутствуют	данные отсутствуют	данные отсутствуют	данные отсутствуют	данные отсутствуют
1399	453	454	данные отсутствуют	данные отсутствуют	данные отсутствуют	данные отсутствуют	данные отсутствуют
1400	454	455	данные отсутствуют	данные отсутствуют	данные отсутствуют	данные отсутствуют	данные отсутствуют
1401	455	456	данные отсутствуют	данные отсутствуют	данные отсутствуют	данные отсутствуют	данные отсутствуют
1402	456	457	данные отсутствуют	данные отсутствуют	данные отсутствуют	данные отсутствуют	данные отсутствуют
1403	457	458	данные отсутствуют	данные отсутствуют	данные отсутствуют	данные отсутствуют	данные отсутствуют
1404	458	459	данные отсутствуют	данные отсутствуют	данные отсутствуют	данные отсутствуют	данные отсутствуют
1405	459	460	данные отсутствуют	данные отсутствуют	данные отсутствуют	данные отсутствуют	данные отсутствуют
1406	460	461	данные отсутствуют	данные отсутствуют	данные отсутствуют	данные отсутствуют	данные отсутствуют
1407	461	462	данные отсутствуют	данные отсутствуют	данные отсутствуют	данные отсутствуют	данные отсутствуют
1408	462	463	данные	данные	данные отсутствуют	данные отсутствуют	данные отсутствуют

			отсутствуют	отсутствуют			
1409	463	464	данные отсутствуют	данные отсутствуют	данные отсутствуют	данные отсутствуют	данные отсутствуют
1410	464	465	данные отсутствуют	данные отсутствуют	данные отсутствуют	данные отсутствуют	данные отсутствуют

Государственный регистратор		ФГИС ЕГРН
полное наименование должности	подпись	инициалы, фамилия

М.П.

Выписка из Единого государственного реестра недвижимости об объекте недвижимости  
**Описание местоположения земельного участка**

<b>Земельный участок</b>			
(вид объекта недвижимости)			
Лист № ____ Раздела <b>3.1</b>	Всего листов раздела <b>3.1</b> : ____	Всего разделов: ____	Всего листов выписки: ____
<b>27.09.2020.№ 99/2020/350522836</b>			
Кадастровый номер:		<b>33:22:000000:25(единое землепользование)</b>	

Описание местоположения границ земельного участка							
Номер п/п	Номер точки		Дирекционный угол	Горизонтальное проложение, м	Описание закрепления на местности	Кадастровые номера смежных участков	Сведения об адресах правообладателей смежных земельных участков
	начальная	конечная					
1	2	3	4	5	6	7	8
1411	465	466	данные отсутствуют	данные отсутствуют	данные отсутствуют	данные отсутствуют	данные отсутствуют
1412	466	467	данные отсутствуют	данные отсутствуют	данные отсутствуют	данные отсутствуют	данные отсутствуют
1413	467	468	данные отсутствуют	данные отсутствуют	данные отсутствуют	данные отсутствуют	данные отсутствуют
1414	468	469	данные отсутствуют	данные отсутствуют	данные отсутствуют	данные отсутствуют	данные отсутствуют
1415	469	470	данные отсутствуют	данные отсутствуют	данные отсутствуют	данные отсутствуют	данные отсутствуют
1416	470	471	данные отсутствуют	данные отсутствуют	данные отсутствуют	данные отсутствуют	данные отсутствуют
1417	471	472	данные отсутствуют	данные отсутствуют	данные отсутствуют	данные отсутствуют	данные отсутствуют
1418	472	473	данные отсутствуют	данные отсутствуют	данные отсутствуют	данные отсутствуют	данные отсутствуют
1419	473	474	данные отсутствуют	данные отсутствуют	данные отсутствуют	данные отсутствуют	данные отсутствуют
1420	474	475	данные отсутствуют	данные отсутствуют	данные отсутствуют	данные отсутствуют	данные отсутствуют
1421	475	476	данные отсутствуют	данные отсутствуют	данные отсутствуют	данные отсутствуют	данные отсутствуют
1422	476	477	данные отсутствуют	данные отсутствуют	данные отсутствуют	данные отсутствуют	данные отсутствуют
1423	477	478	данные	данные	данные отсутствуют	данные отсутствуют	данные отсутствуют



			отсутствуют	отсутствуют			
1424	478	479	данные отсутствуют	данные отсутствуют	данные отсутствуют	данные отсутствуют	данные отсутствуют
1425	479	480	данные отсутствуют	данные отсутствуют	данные отсутствуют	данные отсутствуют	данные отсутствуют

Государственный регистратор		ФГИС ЕГРН
полное наименование должности	подпись	инициалы, фамилия

М.П.

Выписка из Единого государственного реестра недвижимости об объекте недвижимости  
**Описание местоположения земельного участка**

<b>Земельный участок</b>			
(вид объекта недвижимости)			
Лист № ____ Раздела <b>3.1</b>	Всего листов раздела <b>3.1</b> : ____	Всего разделов: ____	Всего листов выписки: ____
<b>27.09.2020.№ 99/2020/350522836</b>			
Кадастровый номер:		<b>33:22:000000:25(единое землепользование)</b>	

Описание местоположения границ земельного участка							
Номер п/п	Номер точки		Дирекционный угол	Горизонтальное проложение, м	Описание закрепления на местности	Кадастровые номера смежных участков	Сведения об адресах правообладателей смежных земельных участков
	начальная	конечная					
1	2	3	4	5	6	7	8
1426	480	481	данные отсутствуют	данные отсутствуют	данные отсутствуют	данные отсутствуют	данные отсутствуют
1427	481	482	данные отсутствуют	данные отсутствуют	данные отсутствуют	данные отсутствуют	данные отсутствуют
1428	482	483	данные отсутствуют	данные отсутствуют	данные отсутствуют	данные отсутствуют	данные отсутствуют
1429	483	484	данные отсутствуют	данные отсутствуют	данные отсутствуют	данные отсутствуют	данные отсутствуют
1430	484	485	данные отсутствуют	данные отсутствуют	данные отсутствуют	данные отсутствуют	данные отсутствуют
1431	485	486	данные отсутствуют	данные отсутствуют	данные отсутствуют	данные отсутствуют	данные отсутствуют
1432	486	487	данные отсутствуют	данные отсутствуют	данные отсутствуют	данные отсутствуют	данные отсутствуют
1433	487	488	данные отсутствуют	данные отсутствуют	данные отсутствуют	данные отсутствуют	данные отсутствуют
1434	488	489	данные отсутствуют	данные отсутствуют	данные отсутствуют	данные отсутствуют	данные отсутствуют
1435	489	490	данные отсутствуют	данные отсутствуют	данные отсутствуют	данные отсутствуют	данные отсутствуют
1436	490	491	данные отсутствуют	данные отсутствуют	данные отсутствуют	данные отсутствуют	данные отсутствуют
1437	491	492	данные отсутствуют	данные отсутствуют	данные отсутствуют	данные отсутствуют	данные отсутствуют
1438	492	493	данные	данные	данные отсутствуют	данные отсутствуют	данные отсутствуют

			отсутствуют	отсутствуют			
1439	493	494	данные отсутствуют	данные отсутствуют	данные отсутствуют	данные отсутствуют	данные отсутствуют
1440	494	495	данные отсутствуют	данные отсутствуют	данные отсутствуют	данные отсутствуют	данные отсутствуют

Государственный регистратор		ФГИС ЕГРН
полное наименование должности	подпись	инициалы, фамилия

М.П.

Выписка из Единого государственного реестра недвижимости об объекте недвижимости  
**Описание местоположения земельного участка**

<b>Земельный участок</b>			
(вид объекта недвижимости)			
Лист № ____ Раздела <b>3.1</b>	Всего листов раздела <b>3.1</b> : ____	Всего разделов: ____	Всего листов выписки: ____
<b>27.09.2020.№ 99/2020/350522836</b>			
Кадастровый номер:		<b>33:22:000000:25(единое землепользование)</b>	

Описание местоположения границ земельного участка							
Номер п/п	Номер точки		Дирекционный угол	Горизонтальное проложение, м	Описание закрепления на местности	Кадастровые номера смежных участков	Сведения об адресах правообладателей смежных земельных участков
	начальная	конечная					
1	2	3	4	5	6	7	8
1441	495	496	данные отсутствуют	данные отсутствуют	данные отсутствуют	данные отсутствуют	данные отсутствуют
1442	496	497	данные отсутствуют	данные отсутствуют	данные отсутствуют	данные отсутствуют	данные отсутствуют
1443	497	498	данные отсутствуют	данные отсутствуют	данные отсутствуют	данные отсутствуют	данные отсутствуют
1444	498	499	данные отсутствуют	данные отсутствуют	данные отсутствуют	данные отсутствуют	данные отсутствуют
1445	499	500	данные отсутствуют	данные отсутствуют	данные отсутствуют	данные отсутствуют	данные отсутствуют
1446	500	501	данные отсутствуют	данные отсутствуют	данные отсутствуют	данные отсутствуют	данные отсутствуют
1447	501	502	данные отсутствуют	данные отсутствуют	данные отсутствуют	данные отсутствуют	данные отсутствуют
1448	501	502	данные отсутствуют	данные отсутствуют	данные отсутствуют	данные отсутствуют	данные отсутствуют
1449	502	503	данные отсутствуют	данные отсутствуют	данные отсутствуют	данные отсутствуют	данные отсутствуют
1450	503	504	данные отсутствуют	данные отсутствуют	данные отсутствуют	данные отсутствуют	данные отсутствуют
1451	505	506	данные отсутствуют	данные отсутствуют	данные отсутствуют	данные отсутствуют	данные отсутствуют
1452	505	517	данные отсутствуют	данные отсутствуют	данные отсутствуют	данные отсутствуют	данные отсутствуют
1453	506	507	данные	данные	данные отсутствуют	данные отсутствуют	данные отсутствуют

			отсутствуют	отсутствуют			
1454	507	508	данные отсутствуют	данные отсутствуют	данные отсутствуют	данные отсутствуют	данные отсутствуют
1455	508	509	данные отсутствуют	данные отсутствуют	данные отсутствуют	данные отсутствуют	данные отсутствуют

Государственный регистратор		ФГИС ЕГРН
полное наименование должности	подпись	инициалы, фамилия

М.П.

Выписка из Единого государственного реестра недвижимости об объекте недвижимости  
**Описание местоположения земельного участка**

<b>Земельный участок</b>			
(вид объекта недвижимости)			
Лист № ____ Раздела <b>3.1</b>	Всего листов раздела <b>3.1</b> : ____	Всего разделов: ____	Всего листов выписки: ____
<b>27.09.2020.№ 99/2020/350522836</b>			
Кадастровый номер:		<b>33:22:000000:25(единое землепользование)</b>	

Описание местоположения границ земельного участка							
Номер п/п	Номер точки		Дирекционный угол	Горизонтальное проложение, м	Описание закрепления на местности	Кадастровые номера смежных участков	Сведения об адресах правообладателей смежных земельных участков
	начальная	конечная					
1	2	3	4	5	6	7	8
1456	509	510	данные отсутствуют	данные отсутствуют	данные отсутствуют	данные отсутствуют	данные отсутствуют
1457	510	511	данные отсутствуют	данные отсутствуют	данные отсутствуют	данные отсутствуют	данные отсутствуют
1458	511	512	данные отсутствуют	данные отсутствуют	данные отсутствуют	данные отсутствуют	данные отсутствуют
1459	512	513	данные отсутствуют	данные отсутствуют	данные отсутствуют	данные отсутствуют	данные отсутствуют
1460	513	514	данные отсутствуют	данные отсутствуют	данные отсутствуют	данные отсутствуют	данные отсутствуют
1461	514	515	данные отсутствуют	данные отсутствуют	данные отсутствуют	данные отсутствуют	данные отсутствуют
1462	515	516	данные отсутствуют	данные отсутствуют	данные отсутствуют	данные отсутствуют	данные отсутствуют
1463	541	542	данные отсутствуют	данные отсутствуют	данные отсутствуют	данные отсутствуют	данные отсутствуют
1464	541	544	данные отсутствуют	данные отсутствуют	данные отсутствуют	данные отсутствуют	данные отсутствуют
1465	542	543	данные отсутствуют	данные отсутствуют	данные отсутствуют	данные отсутствуют	данные отсутствуют
1466	543	544	данные отсутствуют	данные отсутствуют	данные отсутствуют	данные отсутствуют	данные отсутствуют
1467	545	546	данные отсутствуют	данные отсутствуют	данные отсутствуют	данные отсутствуют	данные отсутствуют
1468	545	548	данные	данные	данные отсутствуют	данные отсутствуют	данные отсутствуют

			отсутствуют	отсутствуют			
1469	546	547	данные отсутствуют	данные отсутствуют	данные отсутствуют	данные отсутствуют	данные отсутствуют
1470	547	548	данные отсутствуют	данные отсутствуют	данные отсутствуют	данные отсутствуют	данные отсутствуют

Государственный регистратор		ФГИС ЕГРН
полное наименование должности	подпись	инициалы, фамилия

М.П.

Выписка из Единого государственного реестра недвижимости об объекте недвижимости  
**Описание местоположения земельного участка**

<b>Земельный участок</b>			
(вид объекта недвижимости)			
Лист № ____ Раздела <b>3.1</b>	Всего листов раздела <b>3.1</b> : ____	Всего разделов: ____	Всего листов выписки: ____
<b>27.09.2020.№ 99/2020/350522836</b>			
Кадастровый номер:		<b>33:22:000000:25(единое землепользование)</b>	

Описание местоположения границ земельного участка							
Номер п/п	Номер точки		Дирекционный угол	Горизонтальное проложение, м	Описание закрепления на местности	Кадастровые номера смежных участков	Сведения об адресах правообладателей смежных земельных участков
	начальная	конечная					
1	2	3	4	5	6	7	8
1471	553	554	данные отсутствуют	данные отсутствуют	данные отсутствуют	данные отсутствуют	данные отсутствуют
1472	553	757	данные отсутствуют	данные отсутствуют	данные отсутствуют	данные отсутствуют	данные отсутствуют
1473	554	555	данные отсутствуют	данные отсутствуют	данные отсутствуют	данные отсутствуют	данные отсутствуют
1474	555	556	данные отсутствуют	данные отсутствуют	данные отсутствуют	данные отсутствуют	данные отсутствуют
1475	556	557	данные отсутствуют	данные отсутствуют	данные отсутствуют	данные отсутствуют	данные отсутствуют
1476	557	558	данные отсутствуют	данные отсутствуют	данные отсутствуют	данные отсутствуют	данные отсутствуют
1477	558	559	данные отсутствуют	данные отсутствуют	данные отсутствуют	данные отсутствуют	данные отсутствуют
1478	559	560	данные отсутствуют	данные отсутствуют	данные отсутствуют	данные отсутствуют	данные отсутствуют
1479	560	561	данные отсутствуют	данные отсутствуют	данные отсутствуют	данные отсутствуют	данные отсутствуют
1480	561	562	данные отсутствуют	данные отсутствуют	данные отсутствуют	данные отсутствуют	данные отсутствуют
1481	562	563	данные отсутствуют	данные отсутствуют	данные отсутствуют	данные отсутствуют	данные отсутствуют
1482	563	564	данные отсутствуют	данные отсутствуют	данные отсутствуют	данные отсутствуют	данные отсутствуют
1483	564	565	данные	данные	данные отсутствуют	данные отсутствуют	данные отсутствуют



			отсутствуют	отсутствуют			
1484	565	566	данные отсутствуют	данные отсутствуют	данные отсутствуют	данные отсутствуют	данные отсутствуют
1485	566	567	данные отсутствуют	данные отсутствуют	данные отсутствуют	данные отсутствуют	данные отсутствуют

Государственный регистратор		ФГИС ЕГРН
полное наименование должности	подпись	инициалы, фамилия

М.П.

Выписка из Единого государственного реестра недвижимости об объекте недвижимости  
**Описание местоположения земельного участка**

<b>Земельный участок</b>			
(вид объекта недвижимости)			
Лист № ____ Раздела <b>3.1</b>	Всего листов раздела <b>3.1</b> : ____	Всего разделов: ____	Всего листов выписки: ____
<b>27.09.2020.№ 99/2020/350522836</b>			
Кадастровый номер:		<b>33:22:000000:25(единое землепользование)</b>	

Описание местоположения границ земельного участка							
Номер п/п	Номер точки		Дирекционный угол	Горизонтальное проложение, м	Описание закрепления на местности	Кадастровые номера смежных участков	Сведения об адресах правообладателей смежных земельных участков
	начальная	конечная					
1	2	3	4	5	6	7	8
1486	567	568	данные отсутствуют	данные отсутствуют	данные отсутствуют	данные отсутствуют	данные отсутствуют
1487	568	569	данные отсутствуют	данные отсутствуют	данные отсутствуют	данные отсутствуют	данные отсутствуют
1488	569	570	данные отсутствуют	данные отсутствуют	данные отсутствуют	данные отсутствуют	данные отсутствуют
1489	570	571	данные отсутствуют	данные отсутствуют	данные отсутствуют	данные отсутствуют	данные отсутствуют
1490	571	572	данные отсутствуют	данные отсутствуют	данные отсутствуют	данные отсутствуют	данные отсутствуют
1491	572	573	данные отсутствуют	данные отсутствуют	данные отсутствуют	данные отсутствуют	данные отсутствуют
1492	573	574	данные отсутствуют	данные отсутствуют	данные отсутствуют	данные отсутствуют	данные отсутствуют
1493	574	575	данные отсутствуют	данные отсутствуют	данные отсутствуют	данные отсутствуют	данные отсутствуют
1494	575	576	данные отсутствуют	данные отсутствуют	данные отсутствуют	данные отсутствуют	данные отсутствуют
1495	576	577	данные отсутствуют	данные отсутствуют	данные отсутствуют	данные отсутствуют	данные отсутствуют
1496	577	578	данные отсутствуют	данные отсутствуют	данные отсутствуют	данные отсутствуют	данные отсутствуют
1497	578	579	данные отсутствуют	данные отсутствуют	данные отсутствуют	данные отсутствуют	данные отсутствуют
1498	579	580	данные	данные	данные отсутствуют	данные отсутствуют	данные отсутствуют

			отсутствуют	отсутствуют			
1499	580	581	данные отсутствуют	данные отсутствуют	данные отсутствуют	данные отсутствуют	данные отсутствуют
1500	581	582	данные отсутствуют	данные отсутствуют	данные отсутствуют	данные отсутствуют	данные отсутствуют

Государственный регистратор		ФГИС ЕГРН
полное наименование должности	подпись	инициалы, фамилия

М.П.

Выписка из Единого государственного реестра недвижимости об объекте недвижимости  
**Описание местоположения земельного участка**

<b>Земельный участок</b>			
(вид объекта недвижимости)			
Лист № ____ Раздела <b>3.1</b>	Всего листов раздела <b>3.1</b> : ____	Всего разделов: ____	Всего листов выписки: ____
<b>27.09.2020.№ 99/2020/350522836</b>			
Кадастровый номер:		<b>33:22:000000:25(единое землепользование)</b>	

Описание местоположения границ земельного участка							
Номер п/п	Номер точки		Дирекционный угол	Горизонтальное проложение, м	Описание закрепления на местности	Кадастровые номера смежных участков	Сведения об адресах правообладателей смежных земельных участков
	начальная	конечная					
1	2	3	4	5	6	7	8
1501	582	583	данные отсутствуют	данные отсутствуют	данные отсутствуют	данные отсутствуют	данные отсутствуют
1502	583	584	данные отсутствуют	данные отсутствуют	данные отсутствуют	данные отсутствуют	данные отсутствуют
1503	584	585	данные отсутствуют	данные отсутствуют	данные отсутствуют	данные отсутствуют	данные отсутствуют
1504	585	586	данные отсутствуют	данные отсутствуют	данные отсутствуют	данные отсутствуют	данные отсутствуют
1505	586	587	данные отсутствуют	данные отсутствуют	данные отсутствуют	данные отсутствуют	данные отсутствуют
1506	587	588	данные отсутствуют	данные отсутствуют	данные отсутствуют	данные отсутствуют	данные отсутствуют
1507	588	589	данные отсутствуют	данные отсутствуют	данные отсутствуют	данные отсутствуют	данные отсутствуют
1508	589	590	данные отсутствуют	данные отсутствуют	данные отсутствуют	данные отсутствуют	данные отсутствуют
1509	590	591	данные отсутствуют	данные отсутствуют	данные отсутствуют	данные отсутствуют	данные отсутствуют
1510	591	592	данные отсутствуют	данные отсутствуют	данные отсутствуют	данные отсутствуют	данные отсутствуют
1511	592	593	данные отсутствуют	данные отсутствуют	данные отсутствуют	данные отсутствуют	данные отсутствуют
1512	593	594	данные отсутствуют	данные отсутствуют	данные отсутствуют	данные отсутствуют	данные отсутствуют
1513	594	595	данные	данные	данные отсутствуют	данные отсутствуют	данные отсутствуют

			отсутствуют	отсутствуют			
1514	595	596	данные отсутствуют	данные отсутствуют	данные отсутствуют	данные отсутствуют	данные отсутствуют
1515	596	597	данные отсутствуют	данные отсутствуют	данные отсутствуют	данные отсутствуют	данные отсутствуют

Государственный регистратор		ФГИС ЕГРН
полное наименование должности	подпись	инициалы, фамилия

М.П.

Выписка из Единого государственного реестра недвижимости об объекте недвижимости  
**Описание местоположения земельного участка**

<b>Земельный участок</b>			
(вид объекта недвижимости)			
Лист № ____ Раздела <b>3.1</b>	Всего листов раздела <b>3.1</b> : ____	Всего разделов: ____	Всего листов выписки: ____
<b>27.09.2020.№ 99/2020/350522836</b>			
Кадастровый номер:		<b>33:22:000000:25(единое землепользование)</b>	

Описание местоположения границ земельного участка							
Номер п/п	Номер точки		Дирекционный угол	Горизонтальное проложение, м	Описание закрепления на местности	Кадастровые номера смежных участков	Сведения об адресах правообладателей смежных земельных участков
	начальная	конечная					
1	2	3	4	5	6	7	8
1516	597	598	данные отсутствуют	данные отсутствуют	данные отсутствуют	данные отсутствуют	данные отсутствуют
1517	598	599	данные отсутствуют	данные отсутствуют	данные отсутствуют	данные отсутствуют	данные отсутствуют
1518	599	600	данные отсутствуют	данные отсутствуют	данные отсутствуют	данные отсутствуют	данные отсутствуют
1519	600	603	данные отсутствуют	данные отсутствуют	данные отсутствуют	данные отсутствуют	данные отсутствуют
1520	603	605	данные отсутствуют	данные отсутствуют	данные отсутствуют	данные отсутствуют	данные отсутствуют
1521	605	606	данные отсутствуют	данные отсутствуют	данные отсутствуют	данные отсутствуют	данные отсутствуют
1522	606	607	данные отсутствуют	данные отсутствуют	данные отсутствуют	данные отсутствуют	данные отсутствуют
1523	607	608	данные отсутствуют	данные отсутствуют	данные отсутствуют	данные отсутствуют	данные отсутствуют
1524	608	609	данные отсутствуют	данные отсутствуют	данные отсутствуют	данные отсутствуют	данные отсутствуют
1525	609	610	данные отсутствуют	данные отсутствуют	данные отсутствуют	данные отсутствуют	данные отсутствуют
1526	610	611	данные отсутствуют	данные отсутствуют	данные отсутствуют	данные отсутствуют	данные отсутствуют
1527	611	612	данные отсутствуют	данные отсутствуют	данные отсутствуют	данные отсутствуют	данные отсутствуют
1528	612	613	данные	данные	данные отсутствуют	данные отсутствуют	данные отсутствуют

			отсутствуют	отсутствуют			
1529	613	614	данные отсутствуют	данные отсутствуют	данные отсутствуют	данные отсутствуют	данные отсутствуют
1530	614	615	данные отсутствуют	данные отсутствуют	данные отсутствуют	данные отсутствуют	данные отсутствуют

Государственный регистратор		ФГИС ЕГРН
полное наименование должности	подпись	инициалы, фамилия

М.П.

Выписка из Единого государственного реестра недвижимости об объекте недвижимости  
**Описание местоположения земельного участка**

<b>Земельный участок</b>			
(вид объекта недвижимости)			
Лист № ____ Раздела <b>3.1</b>	Всего листов раздела <b>3.1</b> : ____	Всего разделов: ____	Всего листов выписки: ____
<b>27.09.2020.№ 99/2020/350522836</b>			
Кадастровый номер:		<b>33:22:000000:25(единое землепользование)</b>	

Описание местоположения границ земельного участка							
Номер п/п	Номер точки		Дирекционный угол	Горизонтальное проложение, м	Описание закрепления на местности	Кадастровые номера смежных участков	Сведения об адресах правообладателей смежных земельных участков
	начальная	конечная					
1	2	3	4	5	6	7	8
1531	615	616	данные отсутствуют	данные отсутствуют	данные отсутствуют	данные отсутствуют	данные отсутствуют
1532	616	617	данные отсутствуют	данные отсутствуют	данные отсутствуют	данные отсутствуют	данные отсутствуют
1533	617	618	данные отсутствуют	данные отсутствуют	данные отсутствуют	данные отсутствуют	данные отсутствуют
1534	618	619	данные отсутствуют	данные отсутствуют	данные отсутствуют	данные отсутствуют	данные отсутствуют
1535	619	620	данные отсутствуют	данные отсутствуют	данные отсутствуют	данные отсутствуют	данные отсутствуют
1536	620	621	данные отсутствуют	данные отсутствуют	данные отсутствуют	данные отсутствуют	данные отсутствуют
1537	621	622	данные отсутствуют	данные отсутствуют	данные отсутствуют	данные отсутствуют	данные отсутствуют
1538	622	623	данные отсутствуют	данные отсутствуют	данные отсутствуют	данные отсутствуют	данные отсутствуют
1539	623	624	данные отсутствуют	данные отсутствуют	данные отсутствуют	данные отсутствуют	данные отсутствуют
1540	624	625	данные отсутствуют	данные отсутствуют	данные отсутствуют	данные отсутствуют	данные отсутствуют
1541	625	626	данные отсутствуют	данные отсутствуют	данные отсутствуют	данные отсутствуют	данные отсутствуют
1542	626	627	данные отсутствуют	данные отсутствуют	данные отсутствуют	данные отсутствуют	данные отсутствуют
1543	627	628	данные	данные	данные отсутствуют	данные отсутствуют	данные отсутствуют



			отсутствуют	отсутствуют			
1544	628	629	данные отсутствуют	данные отсутствуют	данные отсутствуют	данные отсутствуют	данные отсутствуют
1545	629	630	данные отсутствуют	данные отсутствуют	данные отсутствуют	данные отсутствуют	данные отсутствуют

Государственный регистратор		ФГИС ЕГРН
полное наименование должности	подпись	инициалы, фамилия

М.П.

Выписка из Единого государственного реестра недвижимости об объекте недвижимости  
**Описание местоположения земельного участка**

<b>Земельный участок</b>			
(вид объекта недвижимости)			
Лист № ____ Раздела <b>3.1</b>	Всего листов раздела <b>3.1</b> : ____	Всего разделов: ____	Всего листов выписки: ____
<b>27.09.2020.№ 99/2020/350522836</b>			
Кадастровый номер:		<b>33:22:000000:25(единое землепользование)</b>	

Описание местоположения границ земельного участка							
Номер п/п	Номер точки		Дирекционный угол	Горизонтальное проложение, м	Описание закрепления на местности	Кадастровые номера смежных участков	Сведения об адресах правообладателей смежных земельных участков
	начальная	конечная					
1	2	3	4	5	6	7	8
1546	630	631	данные отсутствуют	данные отсутствуют	данные отсутствуют	данные отсутствуют	данные отсутствуют
1547	631	632	данные отсутствуют	данные отсутствуют	данные отсутствуют	данные отсутствуют	данные отсутствуют
1548	632	633	данные отсутствуют	данные отсутствуют	данные отсутствуют	данные отсутствуют	данные отсутствуют
1549	633	634	данные отсутствуют	данные отсутствуют	данные отсутствуют	данные отсутствуют	данные отсутствуют
1550	634	635	данные отсутствуют	данные отсутствуют	данные отсутствуют	данные отсутствуют	данные отсутствуют
1551	635	636	данные отсутствуют	данные отсутствуют	данные отсутствуют	данные отсутствуют	данные отсутствуют
1552	636	637	данные отсутствуют	данные отсутствуют	данные отсутствуют	данные отсутствуют	данные отсутствуют
1553	637	638	данные отсутствуют	данные отсутствуют	данные отсутствуют	данные отсутствуют	данные отсутствуют
1554	638	639	данные отсутствуют	данные отсутствуют	данные отсутствуют	данные отсутствуют	данные отсутствуют
1555	639	640	данные отсутствуют	данные отсутствуют	данные отсутствуют	данные отсутствуют	данные отсутствуют
1556	640	641	данные отсутствуют	данные отсутствуют	данные отсутствуют	данные отсутствуют	данные отсутствуют
1557	641	642	данные отсутствуют	данные отсутствуют	данные отсутствуют	данные отсутствуют	данные отсутствуют
1558	642	643	данные	данные	данные отсутствуют	данные отсутствуют	данные отсутствуют

			отсутствуют	отсутствуют			
1559	643	644	данные отсутствуют	данные отсутствуют	данные отсутствуют	данные отсутствуют	данные отсутствуют
1560	644	645	данные отсутствуют	данные отсутствуют	данные отсутствуют	данные отсутствуют	данные отсутствуют

Государственный регистратор		ФГИС ЕГРН
полное наименование должности	подпись	инициалы, фамилия

М.П.

Выписка из Единого государственного реестра недвижимости об объекте недвижимости  
**Описание местоположения земельного участка**

<b>Земельный участок</b>			
(вид объекта недвижимости)			
Лист № ____ Раздела <b>3.1</b>	Всего листов раздела <b>3.1</b> : ____	Всего разделов: ____	Всего листов выписки: ____
<b>27.09.2020.№ 99/2020/350522836</b>			
Кадастровый номер:		<b>33:22:000000:25(единое землепользование)</b>	

Описание местоположения границ земельного участка							
Номер п/п	Номер точки		Дирекционный угол	Горизонтальное проложение, м	Описание закрепления на местности	Кадастровые номера смежных участков	Сведения об адресах правообладателей смежных земельных участков
	начальная	конечная					
1	2	3	4	5	6	7	8
1561	645	646	данные отсутствуют	данные отсутствуют	данные отсутствуют	данные отсутствуют	данные отсутствуют
1562	646	647	данные отсутствуют	данные отсутствуют	данные отсутствуют	данные отсутствуют	данные отсутствуют
1563	647	648	данные отсутствуют	данные отсутствуют	данные отсутствуют	данные отсутствуют	данные отсутствуют
1564	648	649	данные отсутствуют	данные отсутствуют	данные отсутствуют	данные отсутствуют	данные отсутствуют
1565	649	650	данные отсутствуют	данные отсутствуют	данные отсутствуют	данные отсутствуют	данные отсутствуют
1566	650	651	данные отсутствуют	данные отсутствуют	данные отсутствуют	данные отсутствуют	данные отсутствуют
1567	651	652	данные отсутствуют	данные отсутствуют	данные отсутствуют	данные отсутствуют	данные отсутствуют
1568	652	653	данные отсутствуют	данные отсутствуют	данные отсутствуют	данные отсутствуют	данные отсутствуют
1569	653	654	данные отсутствуют	данные отсутствуют	данные отсутствуют	данные отсутствуют	данные отсутствуют
1570	654	716	данные отсутствуют	данные отсутствуют	данные отсутствуют	данные отсутствуют	данные отсутствуют
1571	657	716	данные отсутствуют	данные отсутствуют	данные отсутствуют	данные отсутствуют	данные отсутствуют
1572	657	717	данные отсутствуют	данные отсутствуют	данные отсутствуют	данные отсутствуют	данные отсутствуют
1573	660	718	данные	данные	данные отсутствуют	данные отсутствуют	данные отсутствуют

			отсутствуют	отсутствуют			
1574	660	719	данные отсутствуют	данные отсутствуют	данные отсутствуют	данные отсутствуют	данные отсутствуют
1575	708	747	данные отсутствуют	данные отсутствуют	данные отсутствуют	данные отсутствуют	данные отсутствуют

Государственный регистратор		ФГИС ЕГРН
полное наименование должности	подпись	инициалы, фамилия

М.П.

Выписка из Единого государственного реестра недвижимости об объекте недвижимости  
**Описание местоположения земельного участка**

<b>Земельный участок</b>			
(вид объекта недвижимости)			
Лист № ____ Раздела <b>3.1</b>	Всего листов раздела <b>3.1</b> : ____	Всего разделов: ____	Всего листов выписки: ____
<b>27.09.2020.№ 99/2020/350522836</b>			
Кадастровый номер:		<b>33:22:000000:25(единое землепользование)</b>	

Описание местоположения границ земельного участка							
Номер п/п	Номер точки		Дирекционный угол	Горизонтальное проложение, м	Описание закрепления на местности	Кадастровые номера смежных участков	Сведения об адресах правообладателей смежных земельных участков
	начальная	конечная					
1	2	3	4	5	6	7	8
1576	708	748	данные отсутствуют	данные отсутствуют	данные отсутствуют	данные отсутствуют	данные отсутствуют
1577	708	1457	данные отсутствуют	данные отсутствуют	данные отсутствуют	данные отсутствуют	данные отсутствуют
1578	711	749	данные отсутствуют	данные отсутствуют	данные отсутствуют	данные отсутствуют	данные отсутствуют
1579	711	750	данные отсутствуют	данные отсутствуют	данные отсутствуют	данные отсутствуют	данные отсутствуют
1580	717	718	данные отсутствуют	данные отсутствуют	данные отсутствуют	данные отсутствуют	данные отсутствуют
1581	719	720	данные отсутствуют	данные отсутствуют	данные отсутствуют	данные отсутствуют	данные отсутствуют
1582	720	721	данные отсутствуют	данные отсутствуют	данные отсутствуют	данные отсутствуют	данные отсутствуют
1583	721	722	данные отсутствуют	данные отсутствуют	данные отсутствуют	данные отсутствуют	данные отсутствуют
1584	722	723	данные отсутствуют	данные отсутствуют	данные отсутствуют	данные отсутствуют	данные отсутствуют
1585	723	724	данные отсутствуют	данные отсутствуют	данные отсутствуют	данные отсутствуют	данные отсутствуют
1586	724	725	данные отсутствуют	данные отсутствуют	данные отсутствуют	данные отсутствуют	данные отсутствуют
1587	725	726	данные отсутствуют	данные отсутствуют	данные отсутствуют	данные отсутствуют	данные отсутствуют
1588	726	727	данные	данные	данные отсутствуют	данные отсутствуют	данные отсутствуют

			отсутствуют	отсутствуют			
1589	727	728	данные отсутствуют	данные отсутствуют	данные отсутствуют	данные отсутствуют	данные отсутствуют
1590	728	729	данные отсутствуют	данные отсутствуют	данные отсутствуют	данные отсутствуют	данные отсутствуют

Государственный регистратор		ФГИС ЕГРН
полное наименование должности	подпись	инициалы, фамилия

М.П.

Выписка из Единого государственного реестра недвижимости об объекте недвижимости  
**Описание местоположения земельного участка**

<b>Земельный участок</b>			
(вид объекта недвижимости)			
Лист № ____ Раздела <b>3.1</b>	Всего листов раздела <b>3.1</b> : ____	Всего разделов: ____	Всего листов выписки: ____
<b>27.09.2020.№ 99/2020/350522836</b>			
Кадастровый номер:		<b>33:22:000000:25(единое землепользование)</b>	

Описание местоположения границ земельного участка							
Номер п/п	Номер точки		Дирекционный угол	Горизонтальное проложение, м	Описание закрепления на местности	Кадастровые номера смежных участков	Сведения об адресах правообладателей смежных земельных участков
	начальная	конечная					
1	2	3	4	5	6	7	8
1591	729	730	данные отсутствуют	данные отсутствуют	данные отсутствуют	данные отсутствуют	данные отсутствуют
1592	730	731	данные отсутствуют	данные отсутствуют	данные отсутствуют	данные отсутствуют	данные отсутствуют
1593	731	732	данные отсутствуют	данные отсутствуют	данные отсутствуют	данные отсутствуют	данные отсутствуют
1594	733	734	данные отсутствуют	данные отсутствуют	данные отсутствуют	данные отсутствуют	данные отсутствуют
1595	734	735	данные отсутствуют	данные отсутствуют	данные отсутствуют	данные отсутствуют	данные отсутствуют
1596	736	737	данные отсутствуют	данные отсутствуют	данные отсутствуют	данные отсутствуют	данные отсутствуют
1597	737	738	данные отсутствуют	данные отсутствуют	данные отсутствуют	данные отсутствуют	данные отсутствуют
1598	738	739	данные отсутствуют	данные отсутствуют	данные отсутствуют	данные отсутствуют	данные отсутствуют
1599	739	740	данные отсутствуют	данные отсутствуют	данные отсутствуют	данные отсутствуют	данные отсутствуют
1600	740	741	данные отсутствуют	данные отсутствуют	данные отсутствуют	данные отсутствуют	данные отсутствуют
1601	741	742	данные отсутствуют	данные отсутствуют	данные отсутствуют	данные отсутствуют	данные отсутствуют
1602	742	743	данные отсутствуют	данные отсутствуют	данные отсутствуют	данные отсутствуют	данные отсутствуют
1603	743	744	данные	данные	данные отсутствуют	данные отсутствуют	данные отсутствуют



			отсутствуют	отсутствуют			
1604	744	745	данные отсутствуют	данные отсутствуют	данные отсутствуют	данные отсутствуют	данные отсутствуют
1605	745	746	данные отсутствуют	данные отсутствуют	данные отсутствуют	данные отсутствуют	данные отсутствуют

Государственный регистратор		ФГИС ЕГРН
полное наименование должности	подпись	инициалы, фамилия

М.П.

Выписка из Единого государственного реестра недвижимости об объекте недвижимости  
**Описание местоположения земельного участка**

<b>Земельный участок</b>			
(вид объекта недвижимости)			
Лист № ____ Раздела <b>3.1</b>	Всего листов раздела <b>3.1</b> : ____	Всего разделов: ____	Всего листов выписки: ____
<b>27.09.2020.№ 99/2020/350522836</b>			
Кадастровый номер:		<b>33:22:000000:25(единое землепользование)</b>	

Описание местоположения границ земельного участка							
Номер п/п	Номер точки		Дирекционный угол	Горизонтальное проложение, м	Описание закрепления на местности	Кадастровые номера смежных участков	Сведения об адресах правообладателей смежных земельных участков
	начальная	конечная					
1	2	3	4	5	6	7	8
1606	745	746	данные отсутствуют	данные отсутствуют	данные отсутствуют	данные отсутствуют	данные отсутствуют
1607	746	747	данные отсутствуют	данные отсутствуют	данные отсутствуют	данные отсутствуют	данные отсутствуют
1608	746	1457	данные отсутствуют	данные отсутствуют	данные отсутствуют	данные отсутствуют	данные отсутствуют
1609	748	749	данные отсутствуют	данные отсутствуют	данные отсутствуют	данные отсутствуют	данные отсутствуют
1610	750	751	данные отсутствуют	данные отсутствуют	данные отсутствуют	данные отсутствуют	данные отсутствуют
1611	751	752	данные отсутствуют	данные отсутствуют	данные отсутствуют	данные отсутствуют	данные отсутствуют
1612	752	753	данные отсутствуют	данные отсутствуют	данные отсутствуют	данные отсутствуют	данные отсутствуют
1613	753	754	данные отсутствуют	данные отсутствуют	данные отсутствуют	данные отсутствуют	данные отсутствуют
1614	754	755	данные отсутствуют	данные отсутствуют	данные отсутствуют	данные отсутствуют	данные отсутствуют
1615	755	756	данные отсутствуют	данные отсутствуют	данные отсутствуют	данные отсутствуют	данные отсутствуют
1616	756	757	данные отсутствуют	данные отсутствуют	данные отсутствуют	данные отсутствуют	данные отсутствуют
1617	758	759	данные отсутствуют	данные отсутствуют	данные отсутствуют	данные отсутствуют	данные отсутствуют
1618	758	761	данные	данные	данные отсутствуют	данные отсутствуют	данные отсутствуют

			отсутствуют	отсутствуют			
1619	759	760	данные отсутствуют	данные отсутствуют	данные отсутствуют	данные отсутствуют	данные отсутствуют
1620	760	761	данные отсутствуют	данные отсутствуют	данные отсутствуют	данные отсутствуют	данные отсутствуют

Государственный регистратор		ФГИС ЕГРН
полное наименование должности	подпись	инициалы, фамилия

М.П.

**Выписка из Единого государственного реестра недвижимости об объекте недвижимости**  
**Описание местоположения земельного участка**

<b>Земельный участок</b>			
(вид объекта недвижимости)			
Лист № ____ Раздела <b>3.2</b>	Всего листов раздела <b>3.2</b> : ____	Всего разделов: ____	Всего листов выписки: ____
<b>27.09.2020.№ 99/2020/350522836</b>			
Кадастровый номер:		<b>33:22:000000:25(единое землепользование)</b>	

Сведения о характерных точках границы земельного участка				
Система координат				
Зона №				
Номер точки	Координаты		Описание закрепления на местности	Средняя квадратическая погрешность определения координат характерных точек границ земельного участка, м
	X	Y		
1	2	3	4	5
1	189806.15	220699.34	данные отсутствуют	0.1
2	189718.28	220592.86	данные отсутствуют	0.1
3	189589.51	220490.84	данные отсутствуют	0.1
4	189677.35	220443.32	данные отсутствуют	0.1
5	189688.78	220452.89	данные отсутствуют	0.1
6	189702.69	220464.64	данные отсутствуют	0.1
7	189718.79	220478.18	данные отсутствуют	0.1
8	189732.31	220489.74	данные отсутствуют	0.1
9	189750.42	220505.35	данные отсутствуют	0.1
10	189765.64	220518.52	данные отсутствуют	0.1
11	189779.71	220531.03	данные отсутствуют	0.1
12	189792.89	220542.75	данные отсутствуют	0.1
13	189809.13	220557.48	данные отсутствуют	0.1
14	189822.83	220569.9	данные отсутствуют	0.1
15	189834.48	220580.46	данные отсутствуют	0.1

Государственный регистратор		ФГИС ЕГРН
полное наименование должности	подпись	инициалы, фамилия

М.П.

**Выписка из Единого государственного реестра недвижимости об объекте недвижимости**  
**Описание местоположения земельного участка**

<b>Земельный участок</b>			
(вид объекта недвижимости)			
Лист № ____ Раздела <b>3.2</b>	Всего листов раздела <b>3.2</b> : ____	Всего разделов: ____	Всего листов выписки: ____
<b>27.09.2020 № 99/2020/350522836</b>			
Кадастровый номер:		<b>33:22:000000:25(единое землепользование)</b>	

Сведения о характерных точках границы земельного участка				
Система координат				
Зона №				
Номер точки	Координаты		Описание закрепления на местности	Средняя квадратическая погрешность определения координат характерных точек границ земельного участка, м
	X	Y		
1	2	3	4	5
16	189847.14	220592.11	данные отсутствуют	0.1
17	189859.84	220603.85	данные отсутствуют	0.1
18	189876.01	220619.12	данные отсутствуют	0.1
19	189891.89	220634.21	данные отсутствуют	0.1
20	189902.17	220643.84	данные отсутствуют	0.1
21	189908.25	220649.78	данные отсутствуют	0.1
22	189923.21	220664.33	данные отсутствуют	0.1
23	189937.63	220678.28	данные отсутствуют	0.1
24	189951.66	220692	данные отсутствуют	0.1
25	189967.84	220708.03	данные отсутствуют	0.1
26	189983.74	220723.98	данные отсутствуют	0.1
27	190010.47	220751.57	данные отсутствуют	0.1
28	190021.26	220762.86	данные отсутствуют	0.1
29	190030.06	220772.01	данные отсутствуют	0.1
30	190056.03	220799.24	данные отсутствуют	0.1

Государственный регистратор		ФГИС ЕГРН
полное наименование должности	подпись	инициалы, фамилия

М.П.

Выписка из Единого государственного реестра недвижимости об объекте недвижимости  
Описание местоположения земельного участка

<b>Земельный участок</b>			
(вид объекта недвижимости)			
Лист № ____ Раздела <b>3.2</b>	Всего листов раздела <b>3.2</b> : ____	Всего разделов: ____	Всего листов выписки: ____
<b>27.09.2020 № 99/2020/350522836</b>			
Кадастровый номер:		<b>33:22:000000:25(единое землепользование)</b>	

Сведения о характерных точках границы земельного участка				
Система координат				
Зона №				
Номер точки	Координаты		Описание закрепления на местности	Средняя квадратическая погрешность определения координат характерных точек границ земельного участка, м
	X	Y		
1	2	3	4	5
31	190068.91	220813.04	данные отсутствуют	0.1
32	190080.22	220825.17	данные отсутствуют	0.1
33	190089.62	220835.44	данные отсутствуют	0.1
34	190103.05	220850.02	данные отсутствуют	0.1
35	190112.97	220860.81	данные отсутствуют	0.1
36	190032.67	220986.52	данные отсутствуют	0.1
37	189955.93	220894.92	данные отсутствуют	0.3
38	189971.26	220884.11	данные отсутствуют	0.3
39	189916.55	220819.1	данные отсутствуют	0.3
40	189919.79	220815.98	данные отсутствуют	0.1
41	189869.58	220757.19	данные отсутствуют	0.1
42	189863.95	220761.34	данные отсутствуют	0.1
43	189860.53	220756.76	данные отсутствуют	0.1
44	189834.42	220724.85	данные отсутствуют	0.1
45	189833.52	220725.95	данные отсутствуют	0.1

Государственный регистратор		ФГИС ЕГРН
полное наименование должности	подпись	инициалы, фамилия

М.П.

Выписка из Единого государственного реестра недвижимости об объекте недвижимости  
**Описание местоположения земельного участка**

<b>Земельный участок</b>			
(вид объекта недвижимости)			
Лист № ____ Раздела <b>3.2</b>	Всего листов раздела <b>3.2</b> : ____	Всего разделов: ____	Всего листов выписки: ____
<b>27.09.2020 № 99/2020/350522836</b>			
Кадастровый номер:		<b>33:22:000000:25(единое землепользование)</b>	

Сведения о характерных точках границы земельного участка				
Система координат				
Зона №				
Номер точки	Координаты		Описание закрепления на местности	Средняя квадратическая погрешность определения координат характерных точек границ земельного участка, м
	X	Y		
1	2	3	4	5
46	189821.94	220712.69	данные отсутствуют	0.1
47	189815.43	220704.5	данные отсутствуют	0.1
48	189809.95	220708.86	данные отсутствуют	0.1
49	189804.36	220701.17	данные отсутствуют	0.1
50	197002.99	228370.32	данные отсутствуют	0.1
51	196991.94	228384.77	данные отсутствуют	0.1
52	196971.51	228409.32	данные отсутствуют	0.1
53	196705.58	228297.33	данные отсутствуют	0.1
54	196637.36	228264.72	данные отсутствуют	0.1
55	196662.25	228215.12	данные отсутствуют	0.1
56	196685.33	228223.38	данные отсутствуют	0.1
57	196691.52	228224.72	данные отсутствуют	0.1
58	196716.83	228235.98	данные отсутствуют	0.1
59	196718.45	228237.47	данные отсутствуют	0.1
60	196741.86	228248.26	данные отсутствуют	0.1

Государственный регистратор		ФГИС ЕГРН
полное наименование должности	подпись	инициалы, фамилия

М.П.

Выписка из Единого государственного реестра недвижимости об объекте недвижимости  
**Описание местоположения земельного участка**

<b>Земельный участок</b>			
(вид объекта недвижимости)			
Лист № ____ Раздела <b>3.2</b>	Всего листов раздела <b>3.2</b> : ____	Всего разделов: ____	Всего листов выписки: ____
<b>27.09.2020 № 99/2020/350522836</b>			
Кадастровый номер:		<b>33:22:000000:25(единое землепользование)</b>	

Сведения о характерных точках границы земельного участка				
Система координат				
Зона №				
Номер точки	Координаты		Описание закрепления на местности	Средняя квадратическая погрешность определения координат характерных точек границ земельного участка, м
	X	Y		
1	2	3	4	5
61	196760.69	228257.72	данные отсутствуют	0.1
62	196791.83	228273.21	данные отсутствуют	0.1
63	196815.52	228283.7	данные отсутствуют	0.1
64	196828.36	228289.41	данные отсутствуют	0.1
65	196835.48	228292.54	данные отсутствуют	0.1
66	196835.81	228295.8	данные отсутствуют	0.1
67	196835.15	228302.07	данные отсутствуют	0.1
68	196849.64	228308.85	данные отсутствуют	0.1
69	196868.38	228315	данные отсутствуют	0.1
70	196868	228315.74	данные отсутствуют	0.1
71	196881.37	228322.99	данные отсутствуют	0.1
72	196887.61	228325.45	данные отсутствуют	0.1
73	196890.21	228318.67	данные отсутствуют	0.1
74	196899.37	228312.33	данные отсутствуют	0.1
75	196901.67	228315.07	данные отсутствуют	0.1

Государственный регистратор		ФГИС ЕГРН
полное наименование должности	подпись	инициалы, фамилия

М.П.



Выписка из Единого государственного реестра недвижимости об объекте недвижимости  
Описание местоположения земельного участка

<b>Земельный участок</b>			
(вид объекта недвижимости)			
Лист № ____ Раздела <b>3.2</b>	Всего листов раздела <b>3.2</b> : ____	Всего разделов: ____	Всего листов выписки: ____
<b>27.09.2020.№ 99/2020/350522836</b>			
Кадастровый номер:		<b>33:22:000000:25(единое землепользование)</b>	

Сведения о характерных точках границы земельного участка				
Система координат				
Зона №				
Номер точки	Координаты		Описание закрепления на местности	Средняя квадратическая погрешность определения координат характерных точек границ земельного участка, м
	X	Y		
1	2	3	4	5
76	196910.28	228318	данные отсутствуют	0.1
77	196908.22	228323.93	данные отсутствуют	0.1
78	196914.29	228332.22	данные отсутствуют	0.1
79	196912.49	228336.46	данные отсутствуют	0.1
80	196916.78	228338.74	данные отсутствуют	0.1
81	196919.58	228339.68	данные отсутствуют	0.1
82	196936.66	228347.4	данные отсутствуют	0.1
83	196936.14	228349.06	данные отсутствуют	0.1
84	196961.87	228360.3	данные отсутствуют	0.1
85	196963.72	228357.02	данные отсутствуют	0.1
86	196977.35	228361.99	данные отсутствуют	0.1
87	196998.42	228370.63	данные отсутствуют	0.1
88	195692.68	227677.95	данные отсутствуют	0.1
89	195547.84	227540.89	данные отсутствуют	0.1
90	195410.7	227388.67	данные отсутствуют	0.1

Государственный регистратор		ФГИС ЕГРН
полное наименование должности	подпись	инициалы, фамилия

М.П.

Выписка из Единого государственного реестра недвижимости об объекте недвижимости  
**Описание местоположения земельного участка**

<b>Земельный участок</b>			
(вид объекта недвижимости)			
Лист № ____ Раздела <b>3.2</b>	Всего листов раздела <b>3.2</b> : ____	Всего разделов: ____	Всего листов выписки: ____
<b>27.09.2020.№ 99/2020/350522836</b>			
Кадастровый номер:		<b>33:22:000000:25(единое землепользование)</b>	

Сведения о характерных точках границы земельного участка				
Система координат				
Зона №				
Номер точки	Координаты		Описание закрепления на местности	Средняя квадратическая погрешность определения координат характерных точек границ земельного участка, м
	X	Y		
1	2	3	4	5
91	195361.24	227415.69	данные отсутствуют	0.1
92	195146.12	227119.03	данные отсутствуют	0.1
93	195289.32	227103.13	данные отсутствуют	0.1
94	195316.56	227143.89	данные отсутствуют	0.1
95	195328.86	227160.93	данные отсутствуют	0.1
96	195329.65	227162.86	данные отсутствуют	0.1
97	195337.38	227172.86	данные отсутствуют	0.1
98	195338.96	227172.47	данные отсутствуют	0.1
99	195352.19	227188.53	данные отсутствуют	0.1
100	195377.13	227219.15	данные отсутствуют	0.1
101	195397.97	227230.59	данные отсутствуют	0.1
102	195408.84	227235.61	данные отсутствуют	0.1
103	195416.73	227243.88	данные отсутствуют	0.1
104	195423.2	227245.96	данные отсутствуют	0.1
105	195427.48	227267.95	данные отсутствуют	0.1

Государственный регистратор		ФГИС ЕГРН
полное наименование должности	подпись	инициалы, фамилия

М.П.

**Выписка из Единого государственного реестра недвижимости об объекте недвижимости**  
**Описание местоположения земельного участка**

<b>Земельный участок</b>			
(вид объекта недвижимости)			
Лист № ____ Раздела <b>3.2</b>	Всего листов раздела <b>3.2</b> : ____	Всего разделов: ____	Всего листов выписки: ____
<b>27.09.2020 № 99/2020/350522836</b>			
Кадастровый номер:		<b>33:22:000000:25(единое землепользование)</b>	

Сведения о характерных точках границы земельного участка				
Система координат				
Зона №				
Номер точки	Координаты		Описание закрепления на местности	Средняя квадратическая погрешность определения координат характерных точек границ земельного участка, м
	X	Y		
1	2	3	4	5
106	195427.74	227275.92	данные отсутствуют	0.1
107	195443.15	227274.58	данные отсутствуют	0.1
108	195449.37	227267.14	данные отсутствуют	0.1
109	195476.74	227297.91	данные отсутствуют	0.1
110	195498.15	227322.82	данные отсутствуют	0.1
111	195480.37	227336.99	данные отсутствуют	0.1
112	195487.86	227346.37	данные отсутствуют	0.1
113	195500.03	227339	данные отсутствуют	0.1
114	195506.79	227334.91	данные отсутствуют	0.1
115	195516.96	227349.26	данные отсутствуют	0.1
116	195515.55	227351.15	данные отсутствуют	0.1
117	195518.47	227359.68	данные отсутствуют	0.1
118	195511.51	227370.43	данные отсутствуют	0.1
119	195526.98	227383.55	данные отсутствуют	0.1
120	195533.36	227379.19	данные отсутствуют	0.1

Государственный регистратор		ФГИС ЕГРН
полное наименование должности	подпись	инициалы, фамилия

М.П.

**Выписка из Единого государственного реестра недвижимости об объекте недвижимости**  
**Описание местоположения земельного участка**

<b>Земельный участок</b>			
(вид объекта недвижимости)			
Лист № ____ Раздела <b>3.2</b>	Всего листов раздела <b>3.2</b> : ____	Всего разделов: ____	Всего листов выписки: ____
<b>27.09.2020 № 99/2020/350522836</b>			
Кадастровый номер:		<b>33:22:000000:25(единое землепользование)</b>	

Сведения о характерных точках границы земельного участка				
Система координат				
Зона №				
Номер точки	Координаты		Описание закрепления на местности	Средняя квадратическая погрешность определения координат характерных точек границ земельного участка, м
	X	Y		
1	2	3	4	5
121	195542.43	227387.86	данные отсутствуют	0.1
122	195550.81	227395.88	данные отсутствуют	0.1
123	195542.22	227402.35	данные отсутствуют	0.1
124	195551.25	227412.26	данные отсутствуют	0.1
125	195553.64	227410.6	данные отсутствуют	0.1
126	195561.2	227419.72	данные отсутствуют	0.1
127	195561.71	227421.58	данные отсутствуют	0.1
128	195559	227424.88	данные отсутствуют	0.1
129	195566.74	227431.36	данные отсутствуют	0.1
130	195569.58	227430.63	данные отсутствуют	0.1
131	195574.12	227433	данные отсутствуют	0.1
132	195574.09	227433.96	данные отсутствуют	0.1
133	195578.18	227439.35	данные отсутствуют	0.1
134	195596.75	227453.39	данные отсутствуют	0.1
135	195586.48	227462.66	данные отсутствуют	0.1

Государственный регистратор		ФГИС ЕГРН
полное наименование должности	подпись	инициалы, фамилия

М.П.

**Выписка из Единого государственного реестра недвижимости об объекте недвижимости**  
**Описание местоположения земельного участка**

<b>Земельный участок</b>			
(вид объекта недвижимости)			
Лист № ____ Раздела <b>3.2</b>	Всего листов раздела <b>3.2</b> : ____	Всего разделов: ____	Всего листов выписки: ____
<b>27.09.2020 № 99/2020/350522836</b>			
Кадастровый номер:		<b>33:22:000000:25(единое землепользование)</b>	

Сведения о характерных точках границы земельного участка				
Система координат				
Зона №				
Номер точки	Координаты		Описание закрепления на местности	Средняя квадратическая погрешность определения координат характерных точек границ земельного участка, м
	X	Y		
1	2	3	4	5
136	195593.62	227469.51	данные отсутствуют	0.1
137	195607.02	227458.3	данные отсутствуют	0.1
138	195616.85	227467.96	данные отсутствуют	0.1
139	195625.64	227476.61	данные отсутствуют	0.1
140	195630.11	227481	данные отсутствуют	0.1
141	195629.6	227482.02	данные отсутствуют	0.1
142	195675.37	227530.6	данные отсутствуют	0.1
143	195676.71	227533.71	данные отсутствуют	0.1
144	195679.28	227539.96	данные отсутствуют	0.1
145	195682.04	227542.83	данные отсутствуют	0.1
146	195686.16	227547.34	данные отсутствуют	0.1
147	195714.25	227572.39	данные отсутствуют	0.1
148	195719.18	227568.1	данные отсутствуют	0.1
149	195726.68	227577.31	данные отсутствуют	0.1
150	195723.35	227581.58	данные отсутствуют	0.1

Государственный регистратор		ФГИС ЕГРН
полное наименование должности	подпись	инициалы, фамилия

М.П.

Выписка из Единого государственного реестра недвижимости об объекте недвижимости  
**Описание местоположения земельного участка**

<b>Земельный участок</b>			
(вид объекта недвижимости)			
Лист № ____ Раздела <b>3.2</b>	Всего листов раздела <b>3.2</b> : ____	Всего разделов: ____	Всего листов выписки: ____
<b>27.09.2020 № 99/2020/350522836</b>			
Кадастровый номер:		<b>33:22:000000:25(единое землепользование)</b>	

Сведения о характерных точках границы земельного участка				
Система координат				
Зона №				
Номер точки	Координаты		Описание закрепления на местности	Средняя квадратическая погрешность определения координат характерных точек границ земельного участка, м
	X	Y		
1	2	3	4	5
151	195730.87	227588.19	данные отсутствуют	0.1
152	195735.5	227583.89	данные отсутствуют	0.1
153	195735.7	227584.12	данные отсутствуют	0.1
154	195743.65	227592.87	данные отсутствуют	0.1
155	195757.75	227608.39	данные отсутствуют	0.1
156	195787.95	227634.45	данные отсутствуют	0.1
157	195775.28	227646.1	данные отсутствуют	0.1
158	195773.92	227647.29	данные отсутствуют	0.1
159	195776.32	227649.24	данные отсутствуют	0.1
160	195777.54	227648.47	данные отсутствуют	0.1
161	195785.13	227654.93	данные отсутствуют	0.1
162	195793.65	227664.56	данные отсутствуют	0.1
163	195797.27	227670.2	данные отсутствуют	0.1
164	195857.6	227722.48	данные отсутствуют	0.1
165	195863.43	227726	данные отсутствуют	0.1

Государственный регистратор		ФГИС ЕГРН
полное наименование должности	подпись	инициалы, фамилия

М.П.

**Выписка из Единого государственного реестра недвижимости об объекте недвижимости**  
**Описание местоположения земельного участка**

<b>Земельный участок</b>			
(вид объекта недвижимости)			
Лист № ____ Раздела <b>3.2</b>	Всего листов раздела <b>3.2</b> : ____	Всего разделов: ____	Всего листов выписки: ____
<b>27.09.2020.№ 99/2020/350522836</b>			
Кадастровый номер:		<b>33:22:000000:25(единое землепользование)</b>	

Сведения о характерных точках границы земельного участка				
Система координат				
Зона №				
Номер точки	Координаты		Описание закрепления на местности	Средняя квадратическая погрешность определения координат характерных точек границ земельного участка, м
	X	Y		
1	2	3	4	5
166	195887.99	227743.53	данные отсутствуют	0.1
167	195903.36	227750.76	данные отсутствуют	0.1
168	195908.23	227755.94	данные отсутствуют	0.1
169	195906.6	227760.76	данные отсутствуют	0.1
170	195864.8	227816.66	данные отсутствуют	0.1
171	195215.32	227188.47	данные отсутствуют	0.1
172	195217.28	227186.83	данные отсутствуют	0.1
173	195218.92	227188.79	данные отсутствуют	0.1
174	195216.96	227190.44	данные отсутствуют	0.1
175	195304.79	227295.58	данные отсутствуют	0.1
176	195306.78	227293.96	данные отсутствуют	0.1
177	195308.4	227295.92	данные отсутствуют	0.1
178	195306.43	227297.56	данные отсутствуют	0.1
179	188080.35	219591.55	данные отсутствуют	0.1
180	188119.68	219604.3	данные отсутствуют	0.1

Государственный регистратор		ФГИС ЕГРН
полное наименование должности	подпись	инициалы, фамилия

М.П.

**Выписка из Единого государственного реестра недвижимости об объекте недвижимости**  
**Описание местоположения земельного участка**

<b>Земельный участок</b>			
(вид объекта недвижимости)			
Лист № ____ Раздела <b>3.2</b>	Всего листов раздела <b>3.2</b> : ____	Всего разделов: ____	Всего листов выписки: ____
<b>27.09.2020 № 99/2020/350522836</b>			
Кадастровый номер:		<b>33:22:000000:25(единое землепользование)</b>	

Сведения о характерных точках границы земельного участка				
Система координат				
Зона №				
Номер точки	Координаты		Описание закрепления на местности	Средняя квадратическая погрешность определения координат характерных точек границ земельного участка, м
	X	Y		
1	2	3	4	5
181	188169.64	219622.68	данные отсутствуют	0.1
182	188290.67	219668.07	данные отсутствуют	0.1
183	188320.88	219680.52	данные отсутствуют	0.1
184	188366.74	219702.28	данные отсутствуют	0.1
185	188399.23	219718.28	данные отсутствуют	0.1
186	188466.17	219750.13	данные отсутствуют	0.1
187	188781.34	219874.63	данные отсутствуют	0.1
188	188849.64	219907.03	данные отсутствуют	0.1
189	188874.6	219923.19	данные отсутствуют	0.1
190	188874.91	219899.99	данные отсутствуют	0.1
191	188875.7	219864.54	данные отсутствуют	0.1
192	188799.71	219828.13	данные отсутствуют	0.1
193	188484.55	219703.63	данные отсутствуют	0.1
194	188470.57	219696.94	данные отсутствуют	0.1
195	188468.22	219701.87	данные отсутствуют	0.1

Государственный регистратор		ФГИС ЕГРН
полное наименование должности	подпись	инициалы, фамилия

М.П.



Выписка из Единого государственного реестра недвижимости об объекте недвижимости  
**Описание местоположения земельного участка**

<b>Земельный участок</b>			
(вид объекта недвижимости)			
Лист № ____ Раздела <b>3.2</b>	Всего листов раздела <b>3.2</b> : ____	Всего разделов: ____	Всего листов выписки: ____
<b>27.09.2020 № 99/2020/350522836</b>			
Кадастровый номер:		<b>33:22:000000:25(единое землепользование)</b>	

Сведения о характерных точках границы земельного участка				
Система координат				
Зона №				
Номер точки	Координаты		Описание закрепления на местности	Средняя квадратическая погрешность определения координат характерных точек границ земельного участка, м
	X	Y		
1	2	3	4	5
196	188458.84	219698.4	данные отсутствуют	0.1
197	188456.8	219702.69	данные отсутствуют	0.1
198	188456.57	219703.19	данные отсутствуют	0.1
199	188455.39	219705.71	данные отсутствуют	0.1
200	188432.23	219694.37	данные отсутствуют	0.1
201	188421.11	219688.91	данные отсутствуют	0.1
202	188408.7	219682.84	данные отсутствуют	0.1
203	188399.89	219678.52	данные отсутствуют	0.1
204	188400.32	219677.16	данные отсутствуют	0.1
205	188402.61	219672.2	данные отсутствуют	0.1
206	188404.84	219667.4	данные отсутствуют	0.1
207	188400.52	219665.77	данные отсутствуют	0.1
208	188395.15	219663.5	данные отсутствуют	0.1
209	188392.36	219662.32	данные отсутствуют	0.1
210	188387.62	219660.26	данные отсутствуют	0.1

Государственный регистратор		ФГИС ЕГРН
полное наименование должности	подпись	инициалы, фамилия

М.П.

Выписка из Единого государственного реестра недвижимости об объекте недвижимости  
Описание местоположения земельного участка

<b>Земельный участок</b>			
(вид объекта недвижимости)			
Лист № ____ Раздела <b>3.2</b>	Всего листов раздела <b>3.2</b> : ____	Всего разделов: ____	Всего листов выписки: ____
<b>27.09.2020 № 99/2020/350522836</b>			
Кадастровый номер:		<b>33:22:000000:25(единое землепользование)</b>	

Сведения о характерных точках границы земельного участка				
Система координат				
Зона №				
Номер точки	Координаты		Описание закрепления на местности	Средняя квадратическая погрешность определения координат характерных точек границ земельного участка, м
	X	Y		
1	2	3	4	5
211	188388.23	219657.52	данные отсутствуют	0.1
212	188339.94	219634.3	данные отсутствуют	0.1
213	188309.72	219621.85	данные отсутствуют	0.1
214	188186.9	219575.76	данные отсутствуют	0.1
215	188136.95	219557.38	данные отсутствуют	0.1
216	188092.02	219542.93	данные отсутствуют	0.1
217	188061.8	219535.68	данные отсутствуют	0.1
218	188048.33	219533.15	данные отсутствуют	0.1
219	188002.14	219526.51	данные отсутствуют	0.1
220	187968.47	219522.02	данные отсутствуют	0.1
221	187934.15	219517.33	данные отсутствуют	0.1
222	187887.54	219511.54	данные отсутствуют	0.1
223	187844.3	219505.7	данные отсутствуют	0.1
224	187804.59	219500.32	данные отсутствуют	0.1
225	187804.13	219502.03	данные отсутствуют	0.1

Государственный регистратор		ФГИС ЕГРН
полное наименование должности	подпись	инициалы, фамилия

М.П.

**Выписка из Единого государственного реестра недвижимости об объекте недвижимости**  
**Описание местоположения земельного участка**

<b>Земельный участок</b>			
(вид объекта недвижимости)			
Лист № ____ Раздела <b>3.2</b>	Всего листов раздела <b>3.2</b> : ____	Всего разделов: ____	Всего листов выписки: ____
<b>27.09.2020 № 99/2020/350522836</b>			
Кадастровый номер:		<b>33:22:000000:25(единое землепользование)</b>	

Сведения о характерных точках границы земельного участка				
Система координат				
Зона №				
Номер точки	Координаты		Описание закрепления на местности	Средняя квадратическая погрешность определения координат характерных точек границ земельного участка, м
	X	Y		
1	2	3	4	5
226	187765.24	219499.49	данные отсутствуют	0.1
227	187745.03	219498.34	данные отсутствуют	0.1
228	187713.17	219496.52	данные отсутствуют	0.1
229	187693.84	219495.4	данные отсутствуют	0.1
230	187677.58	219494.6	данные отсутствуют	0.1
231	187660.1	219493.49	данные отсутствуют	0.1
232	187643.84	219492.26	данные отсутствуют	0.1
233	187640.53	219492.22	данные отсутствуют	0.1
234	187624.4	219491.27	данные отсутствуют	0.1
235	187617.6	219490.7	данные отсутствуют	0.1
236	187611.36	219490.16	данные отсутствуют	0.1
237	187607.35	219490.08	данные отсутствуют	0.1
238	187599.41	219489.85	данные отсутствуют	0.1
239	187584.02	219488.94	данные отсутствуют	0.1
240	187567.09	219489.39	данные отсутствуют	0.1

Государственный регистратор		ФГИС ЕГРН
полное наименование должности	подпись	инициалы, фамилия

М.П.

**Выписка из Единого государственного реестра недвижимости об объекте недвижимости**  
**Описание местоположения земельного участка**

<b>Земельный участок</b>			
(вид объекта недвижимости)			
Лист № ____ Раздела <b>3.2</b>	Всего листов раздела <b>3.2</b> : ____	Всего разделов: ____	Всего листов выписки: ____
<b>27.09.2020 № 99/2020/350522836</b>			
Кадастровый номер:		<b>33:22:000000:25(единое землепользование)</b>	

Сведения о характерных точках границы земельного участка				
Система координат				
Зона №				
Номер точки	Координаты		Описание закрепления на местности	Средняя квадратическая погрешность определения координат характерных точек границ земельного участка, м
	X	Y		
1	2	3	4	5
241	187560.58	219538.97	данные отсутствуют	0.1
242	187576.23	219539.08	данные отсутствуют	0.1
243	187581.91	219539.89	данные отсутствуют	0.1
244	187640.16	219539.49	данные отсутствуют	0.1
245	187686.1	219539.52	данные отсутствуют	0.1
246	187738.51	219542.48	данные отсутствуют	0.1
247	187783.48	219547.92	данные отсутствуют	0.1
248	187837.61	219555.25	данные отсутствуют	0.1
249	187880.85	219561.08	данные отсутствуют	0.1
250	187927.39	219566.88	данные отсутствуют	0.1
251	187961.7	219571.57	данные отсутствуют	0.1
252	187995.03	219576.01	данные отсутствуют	0.1
253	188041.22	219582.64	данные отсутствуют	0.1
254	188050.13	219584.31	данные отсутствуют	0.1
255	183918.14	219398.09	данные отсутствуют	0.1

Государственный регистратор		ФГИС ЕГРН
полное наименование должности	подпись	инициалы, фамилия

М.П.

**Выписка из Единого государственного реестра недвижимости об объекте недвижимости**  
**Описание местоположения земельного участка**

<b>Земельный участок</b>			
(вид объекта недвижимости)			
Лист № ____ Раздела <b>3.2</b>	Всего листов раздела <b>3.2</b> : ____	Всего разделов: ____	Всего листов выписки: ____
<b>27.09.2020 № 99/2020/350522836</b>			
Кадастровый номер:		<b>33:22:000000:25(единое землепользование)</b>	

Сведения о характерных точках границы земельного участка				
Система координат				
Зона №				
Номер точки	Координаты		Описание закрепления на местности	Средняя квадратическая погрешность определения координат характерных точек границ земельного участка, м
	X	Y		
1	2	3	4	5
256	183846.74	219392.62	данные отсутствуют	0.1
257	183710.51	219382.3	данные отсутствуют	0.1
258	183705.26	219389.51	данные отсутствуют	0.1
259	183704.74	219373.57	данные отсутствуют	0.1
260	183703.9	219373.57	данные отсутствуют	данные отсутствуют
261	183698.6	219373.63	данные отсутствуют	0.1
262	183691.03	219373.69	данные отсутствуют	0.1
263	183666.9	219373.88	данные отсутствуют	данные отсутствуют
264	183656.91	219373.96	данные отсутствуют	0.1
265	183639.06	219374.11	данные отсутствуют	0.1
266	183626.97	219374.21	данные отсутствуют	0.1
267	183588.18	219374.53	данные отсутствуют	0.1
268	183570.26	219374.66	данные отсутствуют	0.1
269	183559.54	219374.75	данные отсутствуют	данные отсутствуют
270	183548.74	219373.02	данные отсутствуют	0.1

Государственный регистратор		ФГИС ЕГРН
полное наименование должности	подпись	инициалы, фамилия

М.П.

**Выписка из Единого государственного реестра недвижимости об объекте недвижимости**  
**Описание местоположения земельного участка**

<b>Земельный участок</b>			
(вид объекта недвижимости)			
Лист № ____ Раздела <b>3.2</b>	Всего листов раздела <b>3.2</b> : ____	Всего разделов: ____	Всего листов выписки: ____
<b>27.09.2020 № 99/2020/350522836</b>			
Кадастровый номер:		<b>33:22:000000:25(единое землепользование)</b>	

Сведения о характерных точках границы земельного участка				
Система координат				
Зона №				
Номер точки	Координаты		Описание закрепления на местности	Средняя квадратическая погрешность определения координат характерных точек границ земельного участка, м
	X	Y		
1	2	3	4	5
271	183543.7	219372.22	данные отсутствуют	данные отсутствуют
272	183521.05	219376.68	данные отсутствуют	0.3
273	183472.56	219380.77	данные отсутствуют	0.3
274	183433.31	219387.54	данные отсутствуют	0.1
275	183354.05	219415.6	данные отсутствуют	0.1
276	183306.01	219438.61	данные отсутствуют	0.1
277	183266.06	219461.01	данные отсутствуют	0.1
278	183206.43	219500.05	данные отсутствуют	0.1
279	183135.04	219561.28	данные отсутствуют	0.1
280	183110.8	219586.36	данные отсутствуют	0.1
281	183128.56	219606.41	данные отсутствуют	0.1
282	183146.33	219616.33	данные отсутствуют	0.1
283	183277.43	219508.21	данные отсутствуют	0.1
284	183353.22	219461.93	данные отсутствуют	0.1
285	183361.62	219467.41	данные отсутствуют	0.1

Государственный регистратор		ФГИС ЕГРН
полное наименование должности	подпись	инициалы, фамилия

М.П.

**Выписка из Единого государственного реестра недвижимости об объекте недвижимости**  
**Описание местоположения земельного участка**

<b>Земельный участок</b>			
(вид объекта недвижимости)			
Лист № ____ Раздела <b>3.2</b>	Всего листов раздела <b>3.2</b> : ____	Всего разделов: ____	Всего листов выписки: ____
<b>27.09.2020 № 99/2020/350522836</b>			
Кадастровый номер:		<b>33:22:000000:25(единое землепользование)</b>	

Сведения о характерных точках границы земельного участка				
Система координат				
Зона №				
Номер точки	Координаты		Описание закрепления на местности	Средняя квадратическая погрешность определения координат характерных точек границ земельного участка, м
	X	Y		
1	2	3	4	5
286	183375.65	219460.69	данные отсутствуют	0.1
287	183441.82	219436.82	данные отсутствуют	0.1
288	183481.07	219430.04	данные отсутствуют	0.1
289	183521.69	219426.68	данные отсутствуют	0.1
290	183581.31	219425.91	данные отсутствуют	0.1
291	183670.76	219425.65	данные отсутствуют	0.1
292	183699.48	219425.1	данные отсутствуют	0.1
293	183786.29	219427.2	данные отсутствуют	0.1
294	183850.7	219430.47	данные отсутствуют	0.1
295	183918.76	219431.49	данные отсутствуют	0.1
296	191231.41	222001.45	данные отсутствуют	0.1
297	191199.29	221975.84	данные отсутствуют	0.1
298	191198.5	221979.86	данные отсутствуют	0.1
299	191195.07	221985.88	данные отсутствуют	0.1
300	191196.96	221987.89	данные отсутствуют	0.1

Государственный регистратор		ФГИС ЕГРН
полное наименование должности	подпись	инициалы, фамилия

М.П.

**Выписка из Единого государственного реестра недвижимости об объекте недвижимости**  
**Описание местоположения земельного участка**

<b>Земельный участок</b>			
(вид объекта недвижимости)			
Лист № ____ Раздела <b>3.2</b>	Всего листов раздела <b>3.2</b> : ____	Всего разделов: ____	Всего листов выписки: ____
<b>27.09.2020 № 99/2020/350522836</b>			
Кадастровый номер:		<b>33:22:000000:25(единое землепользование)</b>	

Сведения о характерных точках границы земельного участка				
Система координат				
Зона №				
Номер точки	Координаты		Описание закрепления на местности	Средняя квадратическая погрешность определения координат характерных точек границ земельного участка, м
	X	Y		
1	2	3	4	5
301	191206.97	221995.75	данные отсутствуют	0.1
302	191198.85	222002.56	данные отсутствуют	0.1
303	191192.12	222006.56	данные отсутствуют	0.1
304	191187.27	222012.14	данные отсутствуют	0.1
305	191219.54	222041.61	данные отсутствуют	0.1
306	191219.68	222040.46	данные отсутствуют	0.1
307	191220.26	222038.8	данные отсутствуют	0.1
308	191224.69	222034.07	данные отсутствуют	0.1
309	191230.83	222027.49	данные отсутствуют	0.1
310	191232.57	222026.17	данные отсутствуют	0.1
311	191233.21	222025.64	данные отсутствуют	0.1
312	191231.2	222022.72	данные отсутствуют	0.1
313	191232.02	222022.06	данные отсутствуют	0.1
314	191224.04	222012.88	данные отсутствуют	0.1
315	191222.12	222011.04	данные отсутствуют	0.1

Государственный регистратор		ФГИС ЕГРН
полное наименование должности	подпись	инициалы, фамилия

М.П.



**Выписка из Единого государственного реестра недвижимости об объекте недвижимости**  
**Описание местоположения земельного участка**

<b>Земельный участок</b>			
(вид объекта недвижимости)			
Лист № ____ Раздела <b>3.2</b>	Всего листов раздела <b>3.2</b> : ____	Всего разделов: ____	Всего листов выписки: ____
<b>27.09.2020 № 99/2020/350522836</b>			
Кадастровый номер:		<b>33:22:000000:25(единое землепользование)</b>	

Сведения о характерных точках границы земельного участка				
Система координат				
Зона №				
Номер точки	Координаты		Описание закрепления на местности	Средняя квадратическая погрешность определения координат характерных точек границ земельного участка, м
	X	Y		
1	2	3	4	5
316	191225.12	222007.92	данные отсутствуют	0.1
317	191227.08	222005.88	данные отсутствуют	0.1
318	187558.09	215779.84	данные отсутствуют	0.1
319	187668	216313.44	данные отсутствуют	0.1
320	187667.74	216313.5	данные отсутствуют	0.1
321	187668.14	216315.5	данные отсутствуют	0.1
322	187735.5	216305.55	данные отсутствуют	0.1
323	187733.77	216297.25	данные отсутствуют	0.1
324	187723.74	216240.04	данные отсутствуют	0.1
325	187718.96	216209.7	данные отсутствуют	0.1
326	187714.48	216210.37	данные отсутствуют	0.1
327	187710.65	216196.09	данные отсутствуют	0.1
328	187720.81	216192.86	данные отсутствуют	0.1
329	187708.77	216134.72	данные отсутствуют	0.1
330	187705.53	216097.2	данные отсутствуют	0.1

Государственный регистратор		ФГИС ЕГРН
полное наименование должности	подпись	инициалы, фамилия

М.П.

**Выписка из Единого государственного реестра недвижимости об объекте недвижимости**  
**Описание местоположения земельного участка**

<b>Земельный участок</b>			
(вид объекта недвижимости)			
Лист № ____ Раздела <b>3.2</b>	Всего листов раздела <b>3.2</b> : ____	Всего разделов: ____	Всего листов выписки: ____
<b>27.09.2020 № 99/2020/350522836</b>			
Кадастровый номер:		<b>33:22:000000:25(единое землепользование)</b>	

Сведения о характерных точках границы земельного участка				
Система координат				
Зона №				
Номер точки	Координаты		Описание закрепления на местности	Средняя квадратическая погрешность определения координат характерных точек границ земельного участка, м
	X	Y		
1	2	3	4	5
331	187696.71	216043.42	данные отсутствуют	0.1
332	187690.87	216044.77	данные отсутствуют	0.1
333	187685.74	216020.34	данные отсутствуют	0.1
334	187688.44	216013.03	данные отсутствуют	0.1
335	187676.08	215965.76	данные отсутствуют	0.1
336	187656.27	215900.63	данные отсутствуют	0.1
337	187651.97	215903.31	данные отсутствуют	0.1
338	187644.3	215844.48	данные отсутствуют	0.1
339	187640.02	215846.77	данные отсутствуют	0.1
340	187640.01	215818.32	данные отсутствуют	0.1
341	187642.12	215812.8	данные отсутствуют	0.1
342	187665.96	215758.97	данные отсутствуют	0.1
343	187557.35	215775.9	данные отсутствуют	0.1
344	195914.94	227763.1	данные отсутствуют	0.1
345	195916.41	227766.56	данные отсутствуют	0.1

Государственный регистратор		ФГИС ЕГРН
полное наименование должности	подпись	инициалы, фамилия

М.П.

Выписка из Единого государственного реестра недвижимости об объекте недвижимости  
Описание местоположения земельного участка

<b>Земельный участок</b>			
(вид объекта недвижимости)			
Лист № ____ Раздела <b>3.2</b>	Всего листов раздела <b>3.2</b> : ____	Всего разделов: ____	Всего листов выписки: ____
<b>27.09.2020 № 99/2020/350522836</b>			
Кадастровый номер:		<b>33:22:000000:25(единое землепользование)</b>	

Сведения о характерных точках границы земельного участка				
Система координат				
Зона №				
Номер точки	Координаты		Описание закрепления на местности	Средняя квадратическая погрешность определения координат характерных точек границ земельного участка, м
	X	Y		
1	2	3	4	5
346	195921.74	227772.15	данные отсутствуют	0.1
347	195924.37	227773.27	данные отсутствуют	0.1
348	195923.95	227773.99	данные отсутствуют	0.1
349	195943.91	227790.94	данные отсутствуют	0.1
350	195944.95	227790.23	данные отсутствуют	0.1
351	195963.98	227806.48	данные отсутствуют	0.1
352	195967.91	227810.69	данные отсутствуют	0.1
353	195967.34	227811.67	данные отсутствуют	0.1
354	195976.06	227818.81	данные отсутствуют	0.1
355	195978.74	227818.3	данные отсутствуют	0.1
356	196000.73	227835.93	данные отсутствуют	0.1
357	196003.36	227837.17	данные отсутствуют	0.1
358	196047.17	227870.34	данные отсутствуют	0.1
359	196056.89	227876.24	данные отсутствуют	0.1
360	196069.07	227885.17	данные отсутствуют	0.1

Государственный регистратор		ФГИС ЕГРН
полное наименование должности	подпись	инициалы, фамилия

М.П.

Выписка из Единого государственного реестра недвижимости об объекте недвижимости  
Описание местоположения земельного участка

<b>Земельный участок</b>			
(вид объекта недвижимости)			
Лист № ____ Раздела <b>3.2</b>	Всего листов раздела <b>3.2</b> : ____	Всего разделов: ____	Всего листов выписки: ____
<b>27.09.2020.№ 99/2020/350522836</b>			
Кадастровый номер:		<b>33:22:000000:25(единое землепользование)</b>	

Сведения о характерных точках границы земельного участка				
Система координат				
Зона №				
Номер точки	Координаты		Описание закрепления на местности	Средняя квадратическая погрешность определения координат характерных точек границ земельного участка, м
	X	Y		
1	2	3	4	5
361	196068.14	227886.88	данные отсутствуют	0.1
362	196075.93	227892.84	данные отсутствуют	0.1
363	196076.89	227891.69	данные отсутствуют	0.1
364	196086.49	227898.32	данные отсутствуют	0.1
365	196103.81	227910.92	данные отсутствуют	0.1
366	196105.79	227912.7	данные отсутствуют	0.1
367	196137.71	227936.6	данные отсутствуют	0.1
368	196139.54	227937.08	данные отсутствуют	0.1
369	196169.36	227955.47	данные отсутствуют	0.1
370	196179.61	227962.75	данные отсутствуют	0.1
371	196181.47	227960.29	данные отсутствуют	0.1
372	196192.47	227969.44	данные отсутствуют	0.1
373	196210.84	227981.71	данные отсутствуют	0.1
374	196233.46	227996.02	данные отсутствуют	0.1
375	196240.59	227998.96	данные отсутствуют	0.1

Государственный регистратор		ФГИС ЕГРН
полное наименование должности	подпись	инициалы, фамилия

М.П.

**Выписка из Единого государственного реестра недвижимости об объекте недвижимости**  
**Описание местоположения земельного участка**

<b>Земельный участок</b>			
(вид объекта недвижимости)			
Лист № ____ Раздела <b>3.2</b>	Всего листов раздела <b>3.2</b> : ____	Всего разделов: ____	Всего листов выписки: ____
<b>27.09.2020 № 99/2020/350522836</b>			
Кадастровый номер:		<b>33:22:000000:25(единое землепользование)</b>	

Сведения о характерных точках границы земельного участка				
Система координат				
Зона №				
Номер точки	Координаты		Описание закрепления на местности	Средняя квадратическая погрешность определения координат характерных точек границ земельного участка, м
	X	Y		
1	2	3	4	5
376	196256.08	228007.8	данные отсутствуют	0.1
377	196255.63	228008.77	данные отсутствуют	0.1
378	196260.64	228011.56	данные отсутствуют	0.1
379	196259.36	228014.14	данные отсутствуют	0.1
380	196263.53	228017.26	данные отсутствуют	0.1
381	196263.62	228019.48	данные отсутствуют	0.1
382	196271.42	228023.42	данные отсутствуют	0.1
383	196274.37	228018.84	данные отсутствуют	0.1
384	196308.76	228042.38	данные отсутствуют	0.1
385	196310.08	228039.24	данные отсутствуют	0.1
386	196332.73	228051.9	данные отсутствуют	0.1
387	196338.68	228056.33	данные отсутствуют	0.1
388	196342.22	228059.63	данные отсутствуют	0.1
389	196350.56	228065.47	данные отсутствуют	0.1
390	196368.13	228074.74	данные отсутствуют	0.1

Государственный регистратор		ФГИС ЕГРН
полное наименование должности	подпись	инициалы, фамилия

М.П.

Выписка из Единого государственного реестра недвижимости об объекте недвижимости  
**Описание местоположения земельного участка**

<b>Земельный участок</b>			
(вид объекта недвижимости)			
Лист № ____ Раздела <b>3.2</b>	Всего листов раздела <b>3.2</b> : ____	Всего разделов: ____	Всего листов выписки: ____
<b>27.09.2020 № 99/2020/350522836</b>			
Кадастровый номер:		<b>33:22:000000:25(единое землепользование)</b>	

Сведения о характерных точках границы земельного участка				
Система координат				
Зона №				
Номер точки	Координаты		Описание закрепления на местности	Средняя квадратическая погрешность определения координат характерных точек границ земельного участка, м
	X	Y		
1	2	3	4	5
391	196379	228079.42	данные отсутствуют	0.1
392	196401.32	228092.32	данные отсутствуют	0.1
393	196402.16	228093.34	данные отсутствуют	0.1
394	196432.58	228111.78	данные отсутствуют	0.1
395	196469.72	228129.75	данные отсутствуют	0.1
396	196483.58	228136.84	данные отсутствуют	0.1
397	196547.31	228165.45	данные отсутствуют	0.1
398	196561.53	228170.94	данные отсутствуют	0.1
399	196602.19	228189.58	данные отсутствуют	0.1
400	196605.3	228191.63	данные отсутствуют	0.1
401	196624.67	228199.82	данные отсутствуют	0.1
402	196623.96	228201.44	данные отсутствуют	0.1
403	196630.36	228205.79	данные отсутствуют	0.1
404	196643.55	228211.73	данные отсутствуют	0.1
405	196647.86	228209.98	данные отсутствуют	0.1

Государственный регистратор		ФГИС ЕГРН
полное наименование должности	подпись	инициалы, фамилия

М.П.

Выписка из Единого государственного реестра недвижимости об объекте недвижимости  
Описание местоположения земельного участка

<b>Земельный участок</b>			
(вид объекта недвижимости)			
Лист № ____ Раздела <b>3.2</b>	Всего листов раздела <b>3.2</b> : ____	Всего разделов: ____	Всего листов выписки: ____
<b>27.09.2020 № 99/2020/350522836</b>			
Кадастровый номер:		<b>33:22:000000:25(единое землепользование)</b>	

Сведения о характерных точках границы земельного участка				
Система координат				
Зона №				
Номер точки	Координаты		Описание закрепления на местности	Средняя квадратическая погрешность определения координат характерных точек границ земельного участка, м
	X	Y		
1	2	3	4	5
406	196402.55	228152.51	данные отсутствуют	0.1
407	196200.44	228051.63	данные отсутствуют	0.1
408	195985.58	227914	данные отсутствуют	0.1
409	187844.22	217193.57	данные отсутствуют	0.1
410	187853.93	217241.33	данные отсутствуют	0.1
411	187858.86	217265.58	данные отсутствуют	0.1
412	187877.56	217358.22	данные отсутствуют	0.1
413	187889.41	217417.13	данные отсутствуют	0.1
414	187889.85	217423.2	данные отсутствуют	0.1
415	187890.65	217423.28	данные отсутствуют	0.1
416	187987.11	217901.42	данные отсутствуют	0.1
417	187991.13	217890.04	данные отсутствуют	0.1
418	188038.74	217974.17	данные отсутствуют	0.1
419	188047.39	218004.02	данные отсутствуют	0.1
420	188052.67	218056.21	данные отсутствуют	0.1

Государственный регистратор		ФГИС ЕГРН
полное наименование должности	подпись	инициалы, фамилия

М.П.

**Выписка из Единого государственного реестра недвижимости об объекте недвижимости**  
**Описание местоположения земельного участка**

<b>Земельный участок</b>			
(вид объекта недвижимости)			
Лист № ____ Раздела <b>3.2</b>	Всего листов раздела <b>3.2</b> : ____	Всего разделов: ____	Всего листов выписки: ____
<b>27.09.2020 № 99/2020/350522836</b>			
Кадастровый номер:		<b>33:22:000000:25(единое землепользование)</b>	

Сведения о характерных точках границы земельного участка				
Система координат				
Зона №				
Номер точки	Координаты		Описание закрепления на местности	Средняя квадратическая погрешность определения координат характерных точек границ земельного участка, м
	X	Y		
1	2	3	4	5
421	188124.71	218043.54	данные отсутствуют	0.1
422	188094.05	217891.97	данные отсутствуют	0.1
423	188072.39	217784.81	данные отсутствуют	0.1
424	188071.39	217785.06	данные отсутствуют	0.1
425	188072.25	217790.46	данные отсутствуют	0.1
426	188069.12	217791.46	данные отсутствуют	0.1
427	188069.78	217796.68	данные отсутствуют	0.1
428	188065.47	217798.6	данные отсутствуют	0.1
429	188066.8	217804.05	данные отсутствуют	0.1
430	188065.15	217804.45	данные отсутствуют	0.1
431	188069.99	217825.42	данные отсутствуют	0.1
432	188054.46	217826.96	данные отсутствуют	0.1
433	188047.09	217815.56	данные отсутствуют	0.1
434	188040.56	217773.2	данные отсутствуют	0.1
435	188035.34	217742.28	данные отсутствуют	0.1

Государственный регистратор		ФГИС ЕГРН
полное наименование должности	подпись	инициалы, фамилия

М.П.



**Выписка из Единого государственного реестра недвижимости об объекте недвижимости**  
**Описание местоположения земельного участка**

<b>Земельный участок</b>			
(вид объекта недвижимости)			
Лист № ____ Раздела <b>3.2</b>	Всего листов раздела <b>3.2</b> : ____	Всего разделов: ____	Всего листов выписки: ____
<b>27.09.2020 № 99/2020/350522836</b>			
Кадастровый номер:		<b>33:22:000000:25(единое землепользование)</b>	

Сведения о характерных точках границы земельного участка				
Система координат				
Зона №				
Номер точки	Координаты		Описание закрепления на местности	Средняя квадратическая погрешность определения координат характерных точек границ земельного участка, м
	X	Y		
1	2	3	4	5
436	188026.66	217691.83	данные отсутствуют	0.1
437	188019.83	217650.94	данные отсутствуют	0.1
438	188016.78	217651.65	данные отсутствуют	0.1
439	188003.18	217634.6	данные отсутствуют	0.1
440	188008.25	217613.6	данные отсутствуют	0.1
441	188018.61	217609.4	данные отсутствуют	0.1
442	188006.56	217582.86	данные отсутствуют	0.1
443	188001.69	217555.73	данные отсутствуют	0.1
444	187996.15	217531.51	данные отсутствуют	0.1
445	187991.28	217507.5	данные отсутствуют	0.1
446	187989.72	217501.15	данные отсутствуют	0.1
447	187986.3	217492.58	данные отсутствуют	0.1
448	187983.6	217460.11	данные отсутствуют	0.1
449	187975.16	217426.11	данные отсутствуют	0.1
450	187974.27	217426.56	данные отсутствуют	0.1

Государственный регистратор		ФГИС ЕГРН
полное наименование должности	подпись	инициалы, фамилия

М.П.

Выписка из Единого государственного реестра недвижимости об объекте недвижимости  
**Описание местоположения земельного участка**

<b>Земельный участок</b>			
(вид объекта недвижимости)			
Лист № ____ Раздела <b>3.2</b>	Всего листов раздела <b>3.2</b> : ____	Всего разделов: ____	Всего листов выписки: ____
<b>27.09.2020.№ 99/2020/350522836</b>			
Кадастровый номер:		<b>33:22:000000:25(единое землепользование)</b>	

Сведения о характерных точках границы земельного участка				
Система координат				
Зона №				
Номер точки	Координаты		Описание закрепления на местности	Средняя квадратическая погрешность определения координат характерных точек границ земельного участка, м
	X	Y		
1	2	3	4	5
451	187962.14	217372.52	данные отсутствуют	0.1
452	187951.75	217329.33	данные отсутствуют	0.1
453	187948.92	217307.21	данные отсутствуют	0.1
454	187945.14	217292.82	данные отсутствуют	0.1
455	187943.68	217293.05	данные отсутствуют	0.1
456	187934.29	217244.65	данные отсутствуют	0.1
457	187939.98	217239.97	данные отсутствуют	0.1
458	187937.24	217230.31	данные отсутствуют	0.1
459	187932.03	217231.27	данные отсутствуют	0.1
460	187929.2	217225.05	данные отсутствуют	0.1
461	187921.14	217188.29	данные отсутствуют	0.1
462	187924.67	217166.04	данные отсутствуют	0.1
463	187911.86	217166.2	данные отсутствуют	0.1
464	187896.1	217099.28	данные отсутствуют	0.1
465	187905.4	217083.3	данные отсутствуют	0.1

Государственный регистратор		ФГИС ЕГРН
полное наименование должности	подпись	инициалы, фамилия

М.П.

**Выписка из Единого государственного реестра недвижимости об объекте недвижимости**  
**Описание местоположения земельного участка**

<b>Земельный участок</b>			
(вид объекта недвижимости)			
Лист № ____ Раздела <b>3.2</b>	Всего листов раздела <b>3.2</b> : ____	Всего разделов: ____	Всего листов выписки: ____
<b>27.09.2020 № 99/2020/350522836</b>			
Кадастровый номер:		<b>33:22:000000:25(единое землепользование)</b>	

Сведения о характерных точках границы земельного участка				
Система координат				
Зона №				
Номер точки	Координаты		Описание закрепления на местности	Средняя квадратическая погрешность определения координат характерных точек границ земельного участка, м
	X	Y		
1	2	3	4	5
466	187891.26	217057.55	данные отсутствуют	0.1
467	187890.66	217045.68	данные отсутствуют	0.1
468	187890.88	217033.32	данные отсутствуют	0.1
469	187879.19	216970.79	данные отсутствуют	0.1
470	187867.41	216974.14	данные отсутствуют	0.1
471	187854.82	216909.99	данные отсутствуют	0.1
472	187847.89	216867.04	данные отсутствуют	0.1
473	187843.59	216839.42	данные отсутствуют	0.1
474	187840.06	216819.76	данные отсутствуют	0.1
475	187836.17	216820.67	данные отсутствуют	0.1
476	187825.66	216775.47	данные отсутствуют	0.1
477	187803.51	216662.71	данные отсутствуют	0.1
478	187789.06	216591.29	данные отсутствуют	0.1
479	187794.37	216589.96	данные отсутствуют	0.1
480	187783.44	216547.05	данные отсутствуют	0.1

Государственный регистратор		ФГИС ЕГРН
полное наименование должности	подпись	инициалы, фамилия

М.П.

**Выписка из Единого государственного реестра недвижимости об объекте недвижимости**  
**Описание местоположения земельного участка**

<b>Земельный участок</b>			
(вид объекта недвижимости)			
Лист № ____ Раздела <b>3.2</b>	Всего листов раздела <b>3.2</b> : ____	Всего разделов: ____	Всего листов выписки: ____
<b>27.09.2020 № 99/2020/350522836</b>			
Кадастровый номер:		<b>33:22:000000:25(единое землепользование)</b>	

Сведения о характерных точках границы земельного участка				
Система координат				
Зона №				
Номер точки	Координаты		Описание закрепления на местности	Средняя квадратическая погрешность определения координат характерных точек границ земельного участка, м
	X	Y		
1	2	3	4	5
481	187771.81	216484.61	данные отсутствуют	0.1
482	187757.65	216408.55	данные отсутствуют	0.1
483	187746.25	216357.05	данные отсутствуют	0.1
484	187708.42	216516.54	данные отсутствуют	0.1
485	187778.93	216868.36	данные отсутствуют	0.1
486	187833.4	217140.33	данные отсутствуют	0.1
487	193455.38	224326.88	данные отсутствуют	0.1
488	193459.86	224330.87	данные отсутствуют	0.1
489	193451.75	224339.99	данные отсутствуют	0.1
490	193602.87	224501.47	данные отсутствуют	0.1
491	193570.17	224528.32	данные отсутствуют	0.1
492	193631.55	224608.11	данные отсутствуют	0.1
493	193722.19	224747.18	данные отсутствуют	0.1
494	193756.16	224765.19	данные отсутствуют	0.1
495	193798.86	224831.98	данные отсутствуют	0.1

Государственный регистратор		ФГИС ЕГРН
полное наименование должности	подпись	инициалы, фамилия

М.П.

Выписка из Единого государственного реестра недвижимости об объекте недвижимости  
Описание местоположения земельного участка

<b>Земельный участок</b>			
(вид объекта недвижимости)			
Лист № ____ Раздела <b>3.2</b>	Всего листов раздела <b>3.2</b> : ____	Всего разделов: ____	Всего листов выписки: ____
<b>27.09.2020.№ 99/2020/350522836</b>			
Кадастровый номер:		<b>33:22:000000:25(единое землепользование)</b>	

Сведения о характерных точках границы земельного участка				
Система координат				
Зона №				
Номер точки	Координаты		Описание закрепления на местности	Средняя квадратическая погрешность определения координат характерных точек границ земельного участка, м
	X	Y		
1	2	3	4	5
496	193824.77	224867.3	данные отсутствуют	0.1
497	193811.7	224876.88	данные отсутствуют	0.1
498	193868.69	224960.23	данные отсутствуют	0.1
499	193867.13	224961.3	данные отсутствуют	0.1
500	193869.51	224964.66	данные отсутствуют	0.1
501	193897.47	225005.86	данные отсутствуют	0.1
502	193912.09	225022.05	данные отсутствуют	0.1
503	193903.14	225027.97	данные отсутствуют	0.1
504	193899.36	225036.92	данные отсутствуют	0.1
505	193904.87	225061.78	данные отсутствуют	0.1
506	193942.36	225129.93	данные отсутствуют	0.1
507	193979.82	225188.52	данные отсутствуют	0.1
508	194108.34	225219.15	данные отсутствуют	0.1
509	194113.73	225218.24	данные отсутствуют	0.1
510	194112.38	225215.69	данные отсутствуют	0.1

Государственный регистратор		ФГИС ЕГРН
полное наименование должности	подпись	инициалы, фамилия

М.П.

**Выписка из Единого государственного реестра недвижимости об объекте недвижимости**  
**Описание местоположения земельного участка**

<b>Земельный участок</b>			
(вид объекта недвижимости)			
Лист № ____ Раздела <b>3.2</b>	Всего листов раздела <b>3.2</b> : ____	Всего разделов: ____	Всего листов выписки: ____
<b>27.09.2020 № 99/2020/350522836</b>			
Кадастровый номер:		<b>33:22:000000:25(единое землепользование)</b>	

Сведения о характерных точках границы земельного участка				
Система координат				
Зона №				
Номер точки	Координаты		Описание закрепления на местности	Средняя квадратическая погрешность определения координат характерных точек границ земельного участка, м
	X	Y		
1	2	3	4	5
511	194106.33	225216.37	данные отсутствуют	0.1
512	194095.64	225198.7	данные отсутствуют	0.1
513	194097.69	225197.67	данные отсутствуют	0.1
514	194088.03	225183.6	данные отсутствуют	0.1
515	194088.92	225183.15	данные отсутствуют	0.1
516	194087.16	225181.36	данные отсутствуют	0.1
517	194089.12	225180.98	данные отсутствуют	0.1
518	194088.27	225176.61	данные отсутствуют	0.1
519	194082.77	225178.34	данные отсутствуют	0.1
520	194072.48	225162.34	данные отсутствуют	0.1
521	194055.22	225133.05	данные отсутствуют	0.1
522	194050.89	225131.02	данные отсутствуют	0.1
523	194049.81	225124.44	данные отсутствуют	0.1
524	194053.32	225123.11	данные отсутствуют	0.1
525	194036.5	225099.03	данные отсутствуют	0.1

Государственный регистратор		ФГИС ЕГРН
полное наименование должности	подпись	инициалы, фамилия

М.П.

**Выписка из Единого государственного реестра недвижимости об объекте недвижимости**  
**Описание местоположения земельного участка**

<b>Земельный участок</b>			
(вид объекта недвижимости)			
Лист № ____ Раздела <b>3.2</b>	Всего листов раздела <b>3.2</b> : ____	Всего разделов: ____	Всего листов выписки: ____
<b>27.09.2020 № 99/2020/350522836</b>			
Кадастровый номер:		<b>33:22:000000:25(единое землепользование)</b>	

Сведения о характерных точках границы земельного участка				
Система координат				
Зона №				
Номер точки	Координаты		Описание закрепления на местности	Средняя квадратическая погрешность определения координат характерных точек границ земельного участка, м
	X	Y		
1	2	3	4	5
526	194039.36	225095.9	данные отсутствуют	0.1
527	194034.63	225082.24	данные отсутствуют	0.1
528	194028.66	225078.59	данные отсутствуют	0.1
529	194024.34	225081.16	данные отсутствуют	0.1
530	194017.3	225070.35	данные отсутствуют	0.1
531	194016.97	225070.56	данные отсутствуют	0.1
532	194015.12	225068.25	данные отсутствуют	0.1
533	194015.59	225067.88	данные отсутствуют	0.1
534	194013.38	225065.29	данные отсутствуют	0.1
535	193988.08	225027.54	данные отсутствуют	0.1
536	193987.57	225027.85	данные отсутствуют	0.1
537	193987.05	225027	данные отсутствуют	0.1
538	193986.11	225027.58	данные отсутствуют	0.1
539	193984.7	225025.31	данные отсутствуют	0.1
540	193986.14	225024.41	данные отсутствуют	0.1

Государственный регистратор		ФГИС ЕГРН
полное наименование должности	подпись	инициалы, фамилия

М.П.

**Выписка из Единого государственного реестра недвижимости об объекте недвижимости**  
**Описание местоположения земельного участка**

<b>Земельный участок</b>			
(вид объекта недвижимости)			
Лист № ____ Раздела <b>3.2</b>	Всего листов раздела <b>3.2</b> : ____	Всего разделов: ____	Всего листов выписки: ____
<b>27.09.2020 № 99/2020/350522836</b>			
Кадастровый номер:		<b>33:22:000000:25(единое землепользование)</b>	

Сведения о характерных точках границы земельного участка				
Система координат				
Зона №				
Номер точки	Координаты		Описание закрепления на местности	Средняя квадратическая погрешность определения координат характерных точек границ земельного участка, м
	X	Y		
1	2	3	4	5
541	193976.89	225011.1	данные отсутствуют	0.1
542	193976.31	225011.49	данные отсутствуют	0.1
543	193970.8	225003.22	данные отсутствуют	0.1
544	193969.32	225004.25	данные отсутствуют	0.1
545	193966.21	224999.79	данные отсутствуют	0.1
546	193967.94	224998.59	данные отсутствуют	0.1
547	193960.36	224988.68	данные отсутствуют	0.1
548	193959.63	224989.2	данные отсутствуют	0.1
549	193956.97	224985.53	данные отсутствуют	0.1
550	193957.7	224985.01	данные отсутствуют	0.1
551	193956.9	224983.24	данные отсутствуют	0.1
552	193956.05	224983.92	данные отсутствуют	0.1
553	193953.84	224981.16	данные отсутствуют	0.1
554	193955.41	224979.91	данные отсутствуют	0.1
555	193952.23	224975.64	данные отсутствуют	0.1

Государственный регистратор		ФГИС ЕГРН
полное наименование должности	подпись	инициалы, фамилия

М.П.



**Выписка из Единого государственного реестра недвижимости об объекте недвижимости**  
**Описание местоположения земельного участка**

<b>Земельный участок</b>			
(вид объекта недвижимости)			
Лист № ____ Раздела <b>3.2</b>	Всего листов раздела <b>3.2</b> : ____	Всего разделов: ____	Всего листов выписки: ____
<b>27.09.2020 № 99/2020/350522836</b>			
Кадастровый номер:		<b>33:22:000000:25(единое землепользование)</b>	

Сведения о характерных точках границы земельного участка				
Система координат				
Зона №				
Номер точки	Координаты		Описание закрепления на местности	Средняя квадратическая погрешность определения координат характерных точек границ земельного участка, м
	X	Y		
1	2	3	4	5
556	193951.48	224975.41	данные отсутствуют	0.1
557	193949.42	224972.38	данные отсутствуют	0.1
558	193947.1	224967.81	данные отсутствуют	0.1
559	193948.79	224966.95	данные отсутствуют	0.1
560	193922.84	224922.43	данные отсутствуют	0.1
561	193920.71	224923.83	данные отсутствуют	0.1
562	193896.99	224885.47	данные отсутствуют	0.1
563	193875.91	224852.51	данные отсутствуют	0.1
564	193896.25	224840.54	данные отсутствуют	0.1
565	193899.27	224837.26	данные отсутствуют	0.1
566	193905.03	224833.36	данные отсутствуют	0.1
567	193907.78	224831.52	данные отсутствуют	0.1
568	193895.58	224811.11	данные отсутствуют	0.1
569	193894.89	224809.99	данные отсутствуют	0.1
570	193893.94	224810.57	данные отсутствуют	0.1

Государственный регистратор		ФГИС ЕГРН
полное наименование должности	подпись	инициалы, фамилия

М.П.

Выписка из Единого государственного реестра недвижимости об объекте недвижимости  
**Описание местоположения земельного участка**

<b>Земельный участок</b>			
(вид объекта недвижимости)			
Лист № ____ Раздела <b>3.2</b>	Всего листов раздела <b>3.2</b> : ____	Всего разделов: ____	Всего листов выписки: ____
<b>27.09.2020.№ 99/2020/350522836</b>			
Кадастровый номер:		<b>33:22:000000:25(единое землепользование)</b>	

Сведения о характерных точках границы земельного участка				
Система координат				
Зона №				
Номер точки	Координаты		Описание закрепления на местности	Средняя квадратическая погрешность определения координат характерных точек границ земельного участка, м
	X	Y		
1	2	3	4	5
571	193884.8	224795.36	данные отсутствуют	0.1
572	193883.01	224792.97	данные отсутствуют	0.1
573	193875.32	224781.29	данные отсутствуют	0.1
574	193871.49	224775.07	данные отсутствуют	0.1
575	193871.07	224775.33	данные отсутствуют	0.1
576	193867.22	224768.38	данные отсутствуют	0.1
577	193869.45	224766.53	данные отсутствуют	0.1
578	193868.31	224764.81	данные отсутствуют	0.1
579	193859.54	224751.51	данные отсутствуют	0.1
580	193856.83	224747.42	данные отсутствуют	0.1
581	193845.73	224729.92	данные отсутствуют	0.1
582	193838.15	224733.23	данные отсутствуют	0.1
583	193834.04	224734.59	данные отсутствуют	0.1
584	193832.82	224732.22	данные отсутствуют	0.1
585	193830.73	224728.2	данные отсутствуют	0.1

Государственный регистратор		ФГИС ЕГРН
полное наименование должности	подпись	инициалы, фамилия

М.П.

Выписка из Единого государственного реестра недвижимости об объекте недвижимости  
Описание местоположения земельного участка

<b>Земельный участок</b>			
(вид объекта недвижимости)			
Лист № ____ Раздела <b>3.2</b>	Всего листов раздела <b>3.2</b> : ____	Всего разделов: ____	Всего листов выписки: ____
<b>27.09.2020 № 99/2020/350522836</b>			
Кадастровый номер:		<b>33:22:000000:25(единое землепользование)</b>	

Сведения о характерных точках границы земельного участка				
Система координат				
Зона №				
Номер точки	Координаты		Описание закрепления на местности	Средняя квадратическая погрешность определения координат характерных точек границ земельного участка, м
	X	Y		
1	2	3	4	5
586	193830.22	224722.16	данные отсутствуют	0.1
587	193830.22	224721.84	данные отсутствуют	0.1
588	193830.38	224714.29	данные отсутствуют	0.1
589	193830.61	224712.05	данные отсутствуют	0.1
590	193827.59	224706.55	данные отсутствуют	0.1
591	193818.4	224694.45	данные отсутствуют	0.1
592	193817.73	224693.47	данные отсутствуют	0.1
593	193796.97	224660.12	данные отсутствуют	0.1
594	193797.65	224659.7	данные отсутствуют	0.1
595	193797.48	224657.76	данные отсутствуют	0.1
596	193793.3	224650.84	данные отсутствуют	0.1
597	193783.5	224635.34	данные отсутствуют	0.1
598	193807.83	224612.55	данные отсутствуют	0.1
599	193803.72	224607.48	данные отсутствуют	0.1
600	193799.6	224602.61	данные отсутствуют	0.1

Государственный регистратор		ФГИС ЕГРН
полное наименование должности	подпись	инициалы, фамилия

М.П.

**Выписка из Единого государственного реестра недвижимости об объекте недвижимости**  
**Описание местоположения земельного участка**

<b>Земельный участок</b>			
(вид объекта недвижимости)			
Лист № ____ Раздела <b>3.2</b>	Всего листов раздела <b>3.2</b> : ____	Всего разделов: ____	Всего листов выписки: ____
<b>27.09.2020 № 99/2020/350522836</b>			
Кадастровый номер:		<b>33:22:000000:25(единое землепользование)</b>	

Сведения о характерных точках границы земельного участка				
Система координат				
Зона №				
Номер точки	Координаты		Описание закрепления на местности	Средняя квадратическая погрешность определения координат характерных точек границ земельного участка, м
	X	Y		
1	2	3	4	5
601	193794.68	224606.77	данные отсутствуют	0.1
602	193794.48	224606.54	данные отсутствуют	0.1
603	193744.58	224554.21	данные отсутствуют	0.1
604	193735.32	224543.76	данные отсутствуют	0.1
605	193732.1	224546.76	данные отсутствуют	0.1
606	193725.47	224552.33	данные отсутствуют	0.1
607	193718.07	224543.6	данные отсутствуют	0.1
608	193722.17	224539.7	данные отсутствуют	0.1
609	193720.93	224537.88	данные отсутствуют	0.1
610	193685.58	224493.89	данные отсутствуют	0.1
611	193670.74	224486.8	данные отсутствуют	0.1
612	193620.53	224496.32	данные отсутствуют	0.1
613	193419.24	224273.42	данные отсутствуют	0.1
614	193437.21	224256.03	данные отсутствуют	0.1
615	193431.58	224251.8	данные отсутствуют	0.1

Государственный регистратор		ФГИС ЕГРН
полное наименование должности	подпись	инициалы, фамилия

М.П.

Выписка из Единого государственного реестра недвижимости об объекте недвижимости  
Описание местоположения земельного участка

<b>Земельный участок</b>			
(вид объекта недвижимости)			
Лист № ____ Раздела <b>3.2</b>	Всего листов раздела <b>3.2</b> : ____	Всего разделов: ____	Всего листов выписки: ____
<b>27.09.2020.№ 99/2020/350522836</b>			
Кадастровый номер:		<b>33:22:000000:25(единое землепользование)</b>	

Сведения о характерных точках границы земельного участка				
Система координат				
Зона №				
Номер точки	Координаты		Описание закрепления на местности	Средняя квадратическая погрешность определения координат характерных точек границ земельного участка, м
	X	Y		
1	2	3	4	5
616	193437.3	224245.1	данные отсутствуют	0.1
617	193432.98	224241.65	данные отсутствуют	0.1
618	193406.63	224220.92	данные отсутствуют	0.1
619	193353.15	224178.56	данные отсутствуют	0.2
620	193338.13	224200.08	данные отсутствуют	0.2
621	192758.17	223741.94	данные отсутствуют	0.1
622	192722.92	223807.01	данные отсутствуют	0.1
623	192795.79	223840.21	данные отсутствуют	0.3
624	192838.71	223864.4	данные отсутствуют	0.1
625	192887.19	223897.8	данные отсутствуют	0.1
626	192979.34	223968.24	данные отсутствуют	0.1
627	193046.49	224017.08	данные отсутствуют	0.1
628	193115.57	224064.5	данные отсутствуют	0.1
629	193167.56	224100.07	данные отсутствуют	0.1
630	193208.74	224130.7	данные отсутствуют	0.1

Государственный регистратор		ФГИС ЕГРН
полное наименование должности	подпись	инициалы, фамилия

М.П.

**Выписка из Единого государственного реестра недвижимости об объекте недвижимости**  
**Описание местоположения земельного участка**

<b>Земельный участок</b>			
(вид объекта недвижимости)			
Лист № ____ Раздела <b>3.2</b>	Всего листов раздела <b>3.2</b> : ____	Всего разделов: ____	Всего листов выписки: ____
<b>27.09.2020 № 99/2020/350522836</b>			
Кадастровый номер:		<b>33:22:000000:25(единое землепользование)</b>	

Сведения о характерных точках границы земельного участка				
Система координат				
Зона №				
Номер точки	Координаты		Описание закрепления на местности	Средняя квадратическая погрешность определения координат характерных точек границ земельного участка, м
	X	Y		
1	2	3	4	5
631	193231.86	224145.86	данные отсутствуют	0.1
632	193320.75	224218.02	данные отсутствуют	0.1
633	193403.82	224293.5	данные отсутствуют	0.1
634	193447.08	224336.19	данные отсутствуют	0.1
635	193772.11	224655.2	данные отсутствуют	0.1
636	193764.91	224651.31	данные отсутствуют	0.1
637	193768.85	224644.03	данные отсутствуют	0.1
638	193776.05	224647.9	данные отсутствуют	0.1
639	193695.07	224684.85	данные отсутствуют	0.1
640	193693.49	224693	данные отсутствуют	0.1
641	193701.63	224694.55	данные отсутствуют	0.1
642	193703.18	224686.4	данные отсутствуют	0.1
643	193667.75	224593.51	данные отсутствуют	0.1
644	193666.33	224602.18	данные отсутствуют	0.1
645	193675.4	224603.69	данные отсутствуют	0.1

Государственный регистратор		ФГИС ЕГРН
полное наименование должности	подпись	инициалы, фамилия

М.П.

**Выписка из Единого государственного реестра недвижимости об объекте недвижимости**  
**Описание местоположения земельного участка**

<b>Земельный участок</b>			
(вид объекта недвижимости)			
Лист № ____ Раздела <b>3.2</b>	Всего листов раздела <b>3.2</b> : ____	Всего разделов: ____	Всего листов выписки: ____
<b>27.09.2020 № 99/2020/350522836</b>			
Кадастровый номер:		<b>33:22:000000:25(единое землепользование)</b>	

Сведения о характерных точках границы земельного участка				
Система координат				
Зона №				
Номер точки	Координаты		Описание закрепления на местности	Средняя квадратическая погрешность определения координат характерных точек границ земельного участка, м
	X	Y		
1	2	3	4	5
646	193676.82	224595	данные отсутствуют	0.1
647	192200.8	223198.42	данные отсутствуют	0.1
648	192214.3	223208.54	данные отсутствуют	0.1
649	192219.96	223214.7	данные отсутствуют	0.1
650	192229.74	223225.45	данные отсутствуют	0.1
651	192242.24	223239.81	данные отсутствуют	0.1
652	192277.59	223278.68	данные отсутствуют	0.1
653	192276.6	223279.74	данные отсутствуют	0.1
654	192303.7	223308.89	данные отсутствуют	0.1
655	192304.41	223308.37	данные отсутствуют	0.1
656	192324.54	223327.8	данные отсутствуют	0.1
657	192327.34	223330.5	данные отсутствуют	0.1
658	192330.51	223333.55	данные отсутствуют	0.1
659	192297.97	223380.36	данные отсутствуют	0.1
660	191865.4	222920.41	данные отсутствуют	0.1

Государственный регистратор		ФГИС ЕГРН
полное наименование должности	подпись	инициалы, фамилия

М.П.

Выписка из Единого государственного реестра недвижимости об объекте недвижимости  
**Описание местоположения земельного участка**

<b>Земельный участок</b>			
(вид объекта недвижимости)			
Лист № ____ Раздела <b>3.2</b>	Всего листов раздела <b>3.2</b> : ____	Всего разделов: ____	Всего листов выписки: ____
<b>27.09.2020 № 99/2020/350522836</b>			
Кадастровый номер:		<b>33:22:000000:25(единое землепользование)</b>	

Сведения о характерных точках границы земельного участка				
Система координат				
Зона №				
Номер точки	Координаты		Описание закрепления на местности	Средняя квадратическая погрешность определения координат характерных точек границ земельного участка, м
	X	Y		
1	2	3	4	5
661	191899.12	222891.75	данные отсутствуют	0.1
662	191943.47	222943	данные отсутствуют	0.1
663	191971.19	222972.96	данные отсутствуют	0.1
664	192015.08	223023.29	данные отсутствуют	0.1
665	192053.34	223060.56	данные отсутствуют	0.1
666	192083.76	223091.42	данные отсутствуют	0.1
667	192090.31	223102.79	данные отсутствуют	0.1
668	192103.22	223114.82	данные отсутствуют	0.1
669	192114.95	223127.48	данные отсутствуют	0.1
670	192130.77	223146.55	данные отсутствуют	0.1
671	192158.72	223179.7	данные отсутствуют	0.1
672	192165.17	223187.34	данные отсутствуют	0.1
673	192166.46	223186.25	данные отсутствуют	0.1
674	192175.07	223188.77	данные отсутствуют	0.1
675	192178.47	223190.6	данные отсутствуют	0.1

Государственный регистратор		ФГИС ЕГРН
полное наименование должности	подпись	инициалы, фамилия

М.П.



**Выписка из Единого государственного реестра недвижимости об объекте недвижимости**  
**Описание местоположения земельного участка**

<b>Земельный участок</b>			
(вид объекта недвижимости)			
Лист № ____ Раздела <b>3.2</b>	Всего листов раздела <b>3.2</b> : ____	Всего разделов: ____	Всего листов выписки: ____
<b>27.09.2020 № 99/2020/350522836</b>			
Кадастровый номер:		<b>33:22:000000:25(единое землепользование)</b>	

Сведения о характерных точках границы земельного участка				
Система координат				
Зона №				
Номер точки	Координаты		Описание закрепления на местности	Средняя квадратическая погрешность определения координат характерных точек границ земельного участка, м
	X	Y		
1	2	3	4	5
676	192191.41	223203.93	данные отсутствуют	0.1
677	190349.87	221291.71	данные отсутствуют	0.1
678	190347.52	221290.04	данные отсутствуют	0.1
679	190329.47	221276.02	данные отсутствуют	0.1
680	190313.24	221260.61	данные отсутствуют	0.1
681	190312.32	221258.08	данные отсутствуют	0.1
682	190289.47	221261.96	данные отсутствуют	0.1
683	190341.94	221311.3	данные отсутствуют	0.1
684	190381.67	221347.26	данные отсутствуют	0.1
685	190428.04	221367.62	данные отсутствуют	0.1
686	190498.39	221393.12	данные отсутствуют	0.1
687	190556.28	221425.73	данные отсутствуют	0.1
688	190605.13	221465.83	данные отсутствуют	0.1
689	190671.7	221530.93	данные отсутствуют	0.1
690	190808.2	221678.76	данные отсутствуют	0.1

Государственный регистратор		ФГИС ЕГРН
полное наименование должности	подпись	инициалы, фамилия

М.П.

**Выписка из Единого государственного реестра недвижимости об объекте недвижимости**  
**Описание местоположения земельного участка**

<b>Земельный участок</b>			
(вид объекта недвижимости)			
Лист № ____ Раздела <b>3.2</b>	Всего листов раздела <b>3.2</b> : ____	Всего разделов: ____	Всего листов выписки: ____
<b>27.09.2020 № 99/2020/350522836</b>			
Кадастровый номер:		<b>33:22:000000:25(единое землепользование)</b>	

Сведения о характерных точках границы земельного участка				
Система координат				
Зона №				
Номер точки	Координаты		Описание закрепления на местности	Средняя квадратическая погрешность определения координат характерных точек границ земельного участка, м
	X	Y		
1	2	3	4	5
691	190841.19	221717.57	данные отсутствуют	0.1
692	190885.76	221688.88	данные отсутствуют	0.1
693	190840.99	221631.27	данные отсутствуют	0.1
694	190826.05	221644.67	данные отсутствуют	0.1
695	190814.62	221631.16	данные отсутствуют	0.1
696	190790.6	221602.27	данные отсутствуют	0.1
697	190773.56	221581.95	данные отсутствуют	0.1
698	190769.79	221577.61	данные отсутствуют	0.1
699	190759.47	221564.03	данные отсутствуют	0.1
700	190712.06	221511.73	данные отсутствуют	0.1
701	190696.49	221493.81	данные отсутствуют	0.1
702	190680.22	221475.8	данные отсутствуют	0.1
703	190643.85	221437.3	данные отсутствуют	0.1
704	190621.06	221412.49	данные отсутствуют	0.1
705	190548.85	221334.23	данные отсутствуют	0.1

Государственный регистратор		ФГИС ЕГРН
полное наименование должности	подпись	инициалы, фамилия

М.П.

Выписка из Единого государственного реестра недвижимости об объекте недвижимости  
Описание местоположения земельного участка

<b>Земельный участок</b>			
(вид объекта недвижимости)			
Лист № ____ Раздела <b>3.2</b>	Всего листов раздела <b>3.2</b> : ____	Всего разделов: ____	Всего листов выписки: ____
<b>27.09.2020 № 99/2020/350522836</b>			
Кадастровый номер:		<b>33:22:000000:25(единое землепользование)</b>	

Сведения о характерных точках границы земельного участка				
Система координат				
Зона №				
Номер точки	Координаты		Описание закрепления на местности	Средняя квадратическая погрешность определения координат характерных точек границ земельного участка, м
	X	Y		
1	2	3	4	5
706	190513.52	221296.35	данные отсутствуют	0.1
707	190458.25	221235.85	данные отсутствуют	0.1
708	190464.53	221229.89	данные отсутствуют	0.1
709	190478.41	221222.56	данные отсутствуют	0.1
710	190488.61	221216.17	данные отсутствуют	0.1
711	190491.33	221214.89	данные отсутствуют	0.1
712	190499.93	221213.99	данные отсутствуют	0.1
713	190487.91	221202.01	данные отсутствуют	0.1
714	190413.17	221233.08	данные отсутствуют	0.1
715	190416.58	221245.17	данные отсутствуют	0.1
716	190416.82	221245.52	данные отсутствуют	0.1
717	190418.2	221244.64	данные отсутствуют	0.1
718	190420.3	221247.72	данные отсутствуют	0.1
719	190418.89	221248.65	данные отсутствуют	0.1
720	190424.42	221257.01	данные отсутствуют	0.1

Государственный регистратор		ФГИС ЕГРН
полное наименование должности	подпись	инициалы, фамилия

М.П.

**Выписка из Единого государственного реестра недвижимости об объекте недвижимости**  
**Описание местоположения земельного участка**

<b>Земельный участок</b>			
(вид объекта недвижимости)			
Лист № ____ Раздела <b>3.2</b>	Всего листов раздела <b>3.2</b> : ____	Всего разделов: ____	Всего листов выписки: ____
<b>27.09.2020 № 99/2020/350522836</b>			
Кадастровый номер:		<b>33:22:000000:25(единое землепользование)</b>	

Сведения о характерных точках границы земельного участка				
Система координат				
Зона №				
Номер точки	Координаты		Описание закрепления на местности	Средняя квадратическая погрешность определения координат характерных точек границ земельного участка, м
	X	Y		
1	2	3	4	5
721	190457.7	221298.41	данные отсутствуют	0.1
722	190445.57	221308.38	данные отсутствуют	0.1
723	190450.87	221314.63	данные отсутствуют	0.1
724	190450.36	221314.95	данные отсутствуют	0.1
725	190453.44	221320.15	данные отсутствуют	0.1
726	190453.57	221323.58	данные отсутствуют	0.1
727	190450.76	221330.09	данные отсутствуют	0.1
728	190450.16	221330.99	данные отсутствуют	0.1
729	190439.63	221338.9	данные отсутствуют	0.1
730	190431.34	221334.68	данные отсутствуют	0.1
731	190428.35	221334.48	данные отсутствуют	0.1
732	190422.73	221332.26	данные отсутствуют	0.1
733	190380.16	221312.06	данные отсутствуют	0.1
734	190377.34	221310.67	данные отсутствуют	0.1
735	190360.42	221299.15	данные отсутствуют	0.1

Государственный регистратор		ФГИС ЕГРН
полное наименование должности	подпись	инициалы, фамилия

М.П.

**Выписка из Единого государственного реестра недвижимости об объекте недвижимости**  
**Описание местоположения земельного участка**

<b>Земельный участок</b>			
(вид объекта недвижимости)			
Лист № ____ Раздела <b>3.2</b>	Всего листов раздела <b>3.2</b> : ____	Всего разделов: ____	Всего листов выписки: ____
<b>27.09.2020 № 99/2020/350522836</b>			
Кадастровый номер:		<b>33:22:000000:25(единое землепользование)</b>	

Сведения о характерных точках границы земельного участка				
Система координат				
Зона №				
Номер точки	Координаты		Описание закрепления на местности	Средняя квадратическая погрешность определения координат характерных точек границ земельного участка, м
	X	Y		
1	2	3	4	5
736	190358.51	221297.81	данные отсутствуют	0.1
737	194847	226431.51	данные отсутствуют	0.1
738	194941.4	226550	данные отсутствуют	0.1
739	194961.73	226587.58	данные отсутствуют	0.1
740	194957.07	226590.78	данные отсутствуют	0.1
741	194964.22	226600.09	данные отсутствуют	0.1
742	194964.93	226599.54	данные отсутствуют	0.1
743	194966.68	226601.98	данные отсутствуют	0.1
744	194966.18	226602.32	данные отсутствуют	0.1
745	194977.68	226619.17	данные отсутствуют	0.1
746	194994.03	226638.73	данные отсутствуют	0.1
747	194995.04	226636.87	данные отсутствуют	0.1
748	195015.47	226665.5	данные отсутствуют	0.1
749	195024.95	226680.62	данные отсутствуют	0.1
750	195030.37	226691.38	данные отсутствуют	0.1

Государственный регистратор		ФГИС ЕГРН
полное наименование должности	подпись	инициалы, фамилия

М.П.

Выписка из Единого государственного реестра недвижимости об объекте недвижимости  
**Описание местоположения земельного участка**

<b>Земельный участок</b>			
(вид объекта недвижимости)			
Лист № ____ Раздела <b>3.2</b>	Всего листов раздела <b>3.2</b> : ____	Всего разделов: ____	Всего листов выписки: ____
<b>27.09.2020 № 99/2020/350522836</b>			
Кадастровый номер:		<b>33:22:000000:25(единое землепользование)</b>	

Сведения о характерных точках границы земельного участка				
Система координат				
Зона №				
Номер точки	Координаты		Описание закрепления на местности	Средняя квадратическая погрешность определения координат характерных точек границ земельного участка, м
	X	Y		
1	2	3	4	5
751	195037.71	226702.8	данные отсутствуют	0.1
752	195062.15	226745.57	данные отсутствуют	0.1
753	195079.93	226775.65	данные отсутствуют	0.1
754	195093.58	226797.7	данные отсутствуют	0.1
755	195109.52	226822.65	данные отсутствуют	0.1
756	195118.64	226837.98	данные отсутствуют	0.1
757	195119.77	226840.97	данные отсутствуют	0.1
758	195127.18	226853.52	данные отсутствуют	0.1
759	195172.77	226930.63	данные отсутствуют	данные отсутствуют
760	195174.54	226929.72	данные отсутствуют	0.1
761	195179.86	226938.51	данные отсутствуют	0.1
762	195192.63	226959.61	данные отсутствуют	0.1
763	195229.15	227019.95	данные отсутствуют	0.1
764	195249.55	227049.98	данные отсутствуют	0.1
765	195258.14	227062.12	данные отсутствуют	0.1

Государственный регистратор		ФГИС ЕГРН
полное наименование должности	подпись	инициалы, фамилия

М.П.

**Выписка из Единого государственного реестра недвижимости об объекте недвижимости**  
**Описание местоположения земельного участка**

<b>Земельный участок</b>			
(вид объекта недвижимости)			
Лист № ____ Раздела <b>3.2</b>	Всего листов раздела <b>3.2</b> : ____	Всего разделов: ____	Всего листов выписки: ____
<b>27.09.2020.№ 99/2020/350522836</b>			
Кадастровый номер:		<b>33:22:000000:25(единое землепользование)</b>	

Сведения о характерных точках границы земельного участка				
Система координат				
Зона №				
Номер точки	Координаты		Описание закрепления на местности	Средняя квадратическая погрешность определения координат характерных точек границ земельного участка, м
	X	Y		
1	2	3	4	5
766	195268.84	227077.66	данные отсутствуют	0.1
767	195277.3	227089.04	данные отсутствуют	0.1
768	195287.45	227101.14	данные отсутствуют	0.1
769	195165.2	227098.64	данные отсутствуют	0.1
770	194939.37	226743.19	данные отсутствуют	0.1
771	194904.83	226765.9	данные отсутствуют	0.1
772	194872.36	226694.55	данные отсутствуют	0.1
773	194761.83	226425.76	данные отсутствуют	0.1
774	193835.59	224563.86	данные отсутствуют	0.1
775	193789.91	224525.96	данные отсутствуют	0.1
776	193774.66	224542.54	данные отсутствуют	0.1
777	193779.16	224546.17	данные отсутствуют	0.1
778	193803.84	224566.76	данные отсутствуют	0.1
779	193826.85	224586.98	данные отсутствуют	0.1
780	193827.28	224586.52	данные отсутствуют	0.1

Государственный регистратор		ФГИС ЕГРН
полное наименование должности	подпись	инициалы, фамилия

М.П.

Выписка из Единого государственного реестра недвижимости об объекте недвижимости  
Описание местоположения земельного участка

<b>Земельный участок</b>			
(вид объекта недвижимости)			
Лист № ____ Раздела <b>3.2</b>	Всего листов раздела <b>3.2</b> : ____	Всего разделов: ____	Всего листов выписки: ____
<b>27.09.2020 № 99/2020/350522836</b>			
Кадастровый номер:		<b>33:22:000000:25(единое землепользование)</b>	

Сведения о характерных точках границы земельного участка				
Система координат				
Зона №				
Номер точки	Координаты		Описание закрепления на местности	Средняя квадратическая погрешность определения координат характерных точек границ земельного участка, м
	X	Y		
1	2	3	4	5
781	193837.19	224572.72	данные отсутствуют	0.1
782	193832.51	224567.69	данные отсутствуют	0.1
783	189443.88	220187.35	данные отсутствуют	0.1
784	189340.82	220104.54	данные отсутствуют	0.1
785	189106.53	219916.39	данные отсутствуют	0.1
786	188966.48	219803.32	данные отсутствуют	0.1
787	188845.61	219695.65	данные отсутствуют	0.1
788	188760.45	219608.51	данные отсутствуют	0.1
789	188690.61	219529.34	данные отсутствуют	0.1
790	188679.26	219515.04	данные отсутствуют	0.1
791	188670.91	219515.87	данные отсутствуют	0.1
792	188639.93	219560.01	данные отсутствуют	0.1
793	188607.01	219595.89	данные отсутствуют	0.1
794	188610.36	219600.12	данные отсутствуют	0.1
795	188680.21	219679.29	данные отсутствуют	0.1

Государственный регистратор		ФГИС ЕГРН
полное наименование должности	подпись	инициалы, фамилия

М.П.



**Выписка из Единого государственного реестра недвижимости об объекте недвижимости**  
**Описание местоположения земельного участка**

<b>Земельный участок</b>			
(вид объекта недвижимости)			
Лист № ____ Раздела <b>3.2</b>	Всего листов раздела <b>3.2</b> : ____	Всего разделов: ____	Всего листов выписки: ____
<b>27.09.2020 № 99/2020/350522836</b>			
Кадастровый номер:		<b>33:22:000000:25(единое землепользование)</b>	

Сведения о характерных точках границы земельного участка				
Система координат				
Зона №				
Номер точки	Координаты		Описание закрепления на местности	Средняя квадратическая погрешность определения координат характерных точек границ земельного участка, м
	X	Y		
1	2	3	4	5
796	188774.43	219775.54	данные отсутствуют	0.1
797	189221.82	220184.94	данные отсутствуют	0.1
798	189468.92	220386.35	данные отсутствуют	0.1
799	189419.97	220214.43	данные отсутствуют	0.1
800	189422.31	220200.62	данные отсутствуют	0.1
801	189427.17	220194.37	данные отсутствуют	0.1
802	189437.05	220191.24	данные отсутствуют	0.1
803	190443.07	221204.77	данные отсутствуют	0.1
804	190348.11	221103.54	данные отсутствуют	0.1
805	190336.74	221085.29	данные отсутствуют	0.1
806	190341.95	221079.62	данные отсутствуют	0.1
807	190333.57	221071.32	данные отсутствуют	0.1
808	190336.8	221051.18	данные отсутствуют	0.1
809	190342.44	221047.04	данные отсутствуют	0.1
810	190336.6	221040.19	данные отсутствуют	данные отсутствуют

Государственный регистратор		ФГИС ЕГРН
полное наименование должности	подпись	инициалы, фамилия

М.П.

**Выписка из Единого государственного реестра недвижимости об объекте недвижимости**  
**Описание местоположения земельного участка**

<b>Земельный участок</b>			
(вид объекта недвижимости)			
Лист № ____ Раздела <b>3.2</b>	Всего листов раздела <b>3.2</b> : ____	Всего разделов: ____	Всего листов выписки: ____
<b>27.09.2020 № 99/2020/350522836</b>			
Кадастровый номер:		<b>33:22:000000:25(единое землепользование)</b>	

Сведения о характерных точках границы земельного участка				
Система координат				
Зона №				
Номер точки	Координаты		Описание закрепления на местности	Средняя квадратическая погрешность определения координат характерных точек границ земельного участка, м
	X	Y		
1	2	3	4	5
811	190220.55	221181.24	данные отсутствуют	0.1
812	190222.32	221183.31	данные отсутствуют	0.1
813	190219.22	221185.51	данные отсутствуют	0.1
814	190211.8	221190.75	данные отсутствуют	0.1
815	190266.69	221240.32	данные отсутствуют	0.1
816	190269.79	221251.69	данные отсутствуют	0.1
817	190281.13	221260.41	данные отсутствуют	0.1
818	190283.64	221264.77	данные отсутствуют	0.1
819	190387.48	221239.45	данные отсутствуют	0.1
820	190393.85	221237.87	данные отсутствуют	0.1
821	190476.72	221190.86	данные отсутствуют	0.1
822	190476.07	221194.49	данные отсутствуют	0.1
823	190470.77	221195.61	данные отсутствуют	0.1
824	190464.53	221195.6	данные отсутствуют	0.1
825	190463.49	221198.36	данные отсутствуют	0.1

Государственный регистратор		ФГИС ЕГРН
полное наименование должности	подпись	инициалы, фамилия

М.П.

Выписка из Единого государственного реестра недвижимости об объекте недвижимости  
**Описание местоположения земельного участка**

<b>Земельный участок</b>			
(вид объекта недвижимости)			
Лист № ____ Раздела <b>3.2</b>	Всего листов раздела <b>3.2</b> : ____	Всего разделов: ____	Всего листов выписки: ____
<b>27.09.2020 № 99/2020/350522836</b>			
Кадастровый номер:		<b>33:22:000000:25(единое землепользование)</b>	

Сведения о характерных точках границы земельного участка				
Система координат				
Зона №				
Номер точки	Координаты		Описание закрепления на местности	Средняя квадратическая погрешность определения координат характерных точек границ земельного участка, м
	X	Y		
1	2	3	4	5
826	190449.47	221209.57	данные отсутствуют	0.1
827	192780.95	223684.89	данные отсутствуют	0.1
828	192811.17	223713.46	данные отсутствуют	0.2
829	192835.35	223738.12	данные отсутствуют	0.2
830	192884.74	223783.97	данные отсутствуют	0.2
831	192887.27	223786.93	данные отсутствуют	0.2
832	192881.55	223793.52	данные отсутствуют	0.2
833	192887.63	223798.81	данные отсутствуют	0.2
834	192890.36	223801.38	данные отсутствуют	0.2
835	192917.33	223824.19	данные отсутствуют	0.2
836	192937.04	223841.24	данные отсутствуют	0.2
837	192940.27	223843.48	данные отсутствуют	0.2
838	192948.48	223851.73	данные отсутствуют	0.2
839	192949.86	223852.89	данные отсутствуют	0.2
840	192953.3	223854.12	данные отсутствуют	0.2

Государственный регистратор		ФГИС ЕГРН
полное наименование должности	подпись	инициалы, фамилия

М.П.

**Выписка из Единого государственного реестра недвижимости об объекте недвижимости**  
**Описание местоположения земельного участка**

<b>Земельный участок</b>			
(вид объекта недвижимости)			
Лист № ____ Раздела <b>3.2</b>	Всего листов раздела <b>3.2</b> : ____	Всего разделов: ____	Всего листов выписки: ____
<b>27.09.2020 № 99/2020/350522836</b>			
Кадастровый номер:		<b>33:22:000000:25(единое землепользование)</b>	

Сведения о характерных точках границы земельного участка				
Система координат				
Зона №				
Номер точки	Координаты		Описание закрепления на местности	Средняя квадратическая погрешность определения координат характерных точек границ земельного участка, м
	X	Y		
1	2	3	4	5
841	192957.26	223857.86	данные отсутствуют	0.2
842	192964.3	223864.14	данные отсутствуют	0.2
843	192967.24	223863.87	данные отсутствуют	0.2
844	192967.65	223863.61	данные отсутствуют	0.2
845	192968	223863.25	данные отсутствуют	0.2
846	193002.29	223897.28	данные отсутствуют	0.2
847	193033.89	223919.74	данные отсутствуют	0.2
848	193065.78	223942.8	данные отсутствуют	0.2
849	193085.65	223958.87	данные отсутствуют	0.2
850	193117.17	223984.61	данные отсутствуют	0.2
851	193131.37	223996.2	данные отсутствуют	0.2
852	193151.76	224012.85	данные отсутствуют	0.2
853	193184.22	224039.13	данные отсутствуют	0.2
854	193219.04	224066.98	данные отсутствуют	0.2
855	193242.03	224086.05	данные отсутствуют	0.2

Государственный регистратор		ФГИС ЕГРН
полное наименование должности	подпись	инициалы, фамилия

М.П.

**Выписка из Единого государственного реестра недвижимости об объекте недвижимости**  
**Описание местоположения земельного участка**

<b>Земельный участок</b>			
(вид объекта недвижимости)			
Лист № ____ Раздела <b>3.2</b>	Всего листов раздела <b>3.2</b> : ____	Всего разделов: ____	Всего листов выписки: ____
<b>27.09.2020 № 99/2020/350522836</b>			
Кадастровый номер:		<b>33:22:000000:25(единое землепользование)</b>	

Сведения о характерных точках границы земельного участка				
Система координат				
Зона №				
Номер точки	Координаты		Описание закрепления на местности	Средняя квадратическая погрешность определения координат характерных точек границ земельного участка, м
	X	Y		
1	2	3	4	5
856	193237.14	224091.32	данные отсутствуют	0.2
857	193266.51	224117.4	данные отсутствуют	0.2
858	193271.31	224112.4	данные отсутствуют	0.2
859	193276.63	224117.19	данные отсутствуют	0.2
860	193284.65	224124.32	данные отсутствуют	0.2
861	193302.31	224141.48	данные отсутствуют	0.2
862	193320.62	224153.52	данные отсутствуют	0.2
863	193326.91	224160.38	данные отсутствуют	0.2
864	188506.55	219407.26	данные отсутствуют	0.1
865	188523.92	219434.23	данные отсутствуют	0.1
866	188498.82	219453.21	данные отсутствуют	0.1
867	188534.67	219504.62	данные отсутствуют	0.1
868	188665.11	219504.99	данные отсутствуют	0.1
869	188658.53	219496.01	данные отсутствуют	0.1
870	188652.88	219482.8	данные отсутствуют	0.1

Государственный регистратор		ФГИС ЕГРН
полное наименование должности	подпись	инициалы, фамилия

М.П.

**Выписка из Единого государственного реестра недвижимости об объекте недвижимости**  
**Описание местоположения земельного участка**

<b>Земельный участок</b>			
(вид объекта недвижимости)			
Лист № ____ Раздела <b>3.2</b>	Всего листов раздела <b>3.2</b> : ____	Всего разделов: ____	Всего листов выписки: ____
<b>27.09.2020 № 99/2020/350522836</b>			
Кадастровый номер:		<b>33:22:000000:25(единое землепользование)</b>	

Сведения о характерных точках границы земельного участка				
Система координат				
Зона №				
Номер точки	Координаты		Описание закрепления на местности	Средняя квадратическая погрешность определения координат характерных точек границ земельного участка, м
	X	Y		
1	2	3	4	5
871	188653.57	219482.67	данные отсутствуют	0.1
872	188623.33	219442.77	данные отсутствуют	0.3
873	188538.33	219320.71	данные отсутствуют	0.3
874	188447.1	219167.72	данные отсутствуют	0.3
875	188393.12	219061.12	данные отсутствуют	0.3
876	188332.75	218919.84	данные отсутствуют	0.3
877	188295.09	218811.61	данные отсутствуют	0.3
878	188272.87	218737.82	данные отсутствуют	0.3
879	188248.56	218642.74	данные отсутствуют	0.3
880	188229.93	218558.14	данные отсутствуют	0.3
881	188163.78	218231.69	данные отсутствуют	0.3
882	188054.95	218078.83	данные отсутствуют	0.1
883	188052.78	218099.8	данные отсутствуют	0.1
884	188046.91	218118.49	данные отсутствуют	0.1
885	188038.32	218137.77	данные отсутствуют	0.1

Государственный регистратор		ФГИС ЕГРН
полное наименование должности	подпись	инициалы, фамилия

М.П.

**Выписка из Единого государственного реестра недвижимости об объекте недвижимости**  
**Описание местоположения земельного участка**

<b>Земельный участок</b>			
(вид объекта недвижимости)			
Лист № ____ Раздела <b>3.2</b>	Всего листов раздела <b>3.2</b> : ____	Всего разделов: ____	Всего листов выписки: ____
<b>27.09.2020 № 99/2020/350522836</b>			
Кадастровый номер:		<b>33:22:000000:25(единое землепользование)</b>	

Сведения о характерных точках границы земельного участка				
Система координат				
Зона №				
Номер точки	Координаты		Описание закрепления на местности	Средняя квадратическая погрешность определения координат характерных точек границ земельного участка, м
	X	Y		
1	2	3	4	5
886	188035.25	218140.92	данные отсутствуют	0.1
887	188035.78	218143.58	данные отсутствуют	0.1
888	188057.93	218253.09	данные отсутствуют	0.1
889	188123.97	218579.04	данные отсутствуют	0.1
890	188143.94	218669.48	данные отсутствуют	0.1
891	188168.25	218764.6	данные отсутствуют	0.1
892	188193.02	218847.44	данные отсутствуют	0.1
893	188230.74	218955.58	данные отсутствуют	0.1
894	188296.6	219110.03	данные отсутствуют	0.1
895	188350.7	219216.79	данные отсутствуют	0.1
896	188414.93	219324.5	данные отсутствуют	0.1
897	188438.55	219307.64	данные отсутствуют	0.3
898	188440.85	219310.91	данные отсутствуют	0.3
899	188448.15	219321.3	данные отсутствуют	0.3
900	188475	219360.84	данные отсутствуют	0.3

Государственный регистратор		ФГИС ЕГРН
полное наименование должности	подпись	инициалы, фамилия

М.П.

**Выписка из Единого государственного реестра недвижимости об объекте недвижимости**  
**Описание местоположения земельного участка**

<b>Земельный участок</b>			
(вид объекта недвижимости)			
Лист № ____ Раздела <b>3.2</b>	Всего листов раздела <b>3.2</b> : ____	Всего разделов: ____	Всего листов выписки: ____
<b>27.09.2020 № 99/2020/350522836</b>			
Кадастровый номер:		<b>33:22:000000:25(единое землепользование)</b>	

Сведения о характерных точках границы земельного участка				
Система координат				
Зона №				
Номер точки	Координаты		Описание закрепления на местности	Средняя квадратическая погрешность определения координат характерных точек границ земельного участка, м
	X	Y		
1	2	3	4	5
901	188481.45	219370.32	данные отсутствуют	0.3
902	188493.35	219387.84	данные отсутствуют	0.3
903	194309.73	225540.02	данные отсутствуют	0.1
904	194328.67	225567.41	данные отсутствуют	0.1
905	194320.11	225571.91	данные отсутствуют	0.1
906	194336.19	225596.03	данные отсутствуют	0.1
907	194341.51	225597.59	данные отсутствуют	0.1
908	194360.25	225628.06	данные отсутствуют	0.1
909	194361.58	225632.72	данные отсутствуют	0.1
910	194416.84	225727.21	данные отсутствуют	0.1
911	194458.6	225800.51	данные отсутствуют	0.1
912	194497.24	225864.21	данные отсутствуют	0.1
913	194545.54	225939.45	данные отсутствуют	0.1
914	194546.91	225938.7	данные отсутствуют	0.1
915	194566.15	225969.76	данные отсутствуют	0.1

Государственный регистратор		ФГИС ЕГРН
полное наименование должности	подпись	инициалы, фамилия

М.П.



Выписка из Единого государственного реестра недвижимости об объекте недвижимости  
**Описание местоположения земельного участка**

<b>Земельный участок</b>			
(вид объекта недвижимости)			
Лист № ____ Раздела <b>3.2</b>	Всего листов раздела <b>3.2</b> : ____	Всего разделов: ____	Всего листов выписки: ____
<b>27.09.2020.№ 99/2020/350522836</b>			
Кадастровый номер:		<b>33:22:000000:25(единое землепользование)</b>	

Сведения о характерных точках границы земельного участка				
Система координат				
Зона №				
Номер точки	Координаты		Описание закрепления на местности	Средняя квадратическая погрешность определения координат характерных точек границ земельного участка, м
	X	Y		
1	2	3	4	5
916	194595.88	226018.33	данные отсутствуют	0.1
917	194603.08	226026.87	данные отсутствуют	0.1
918	194620.81	226056.02	данные отсутствуют	0.1
919	194637.68	226085.61	данные отсутствуют	0.1
920	194669.57	226122.47	данные отсутствуют	0.1
921	194677.63	226154.12	данные отсутствуют	0.1
922	194705.51	226199.69	данные отсутствуют	0.1
923	194717.37	226221.59	данные отсутствуют	0.1
924	194733.93	226250.46	данные отсутствуют	0.1
925	194764.05	226299.11	данные отсутствуют	0.1
926	194792.54	226344.02	данные отсутствуют	0.1
927	194805.76	226365.69	данные отсутствуют	0.1
928	194806.28	226365.38	данные отсутствуют	0.1
929	194825.74	226398.1	данные отсутствуют	0.1
930	194845.43	226429.47	данные отсутствуют	0.1

Государственный регистратор		ФГИС ЕГРН
полное наименование должности	подпись	инициалы, фамилия

М.П.

**Выписка из Единого государственного реестра недвижимости об объекте недвижимости**  
**Описание местоположения земельного участка**

<b>Земельный участок</b>			
(вид объекта недвижимости)			
Лист № ____ Раздела <b>3.2</b>	Всего листов раздела <b>3.2</b> : ____	Всего разделов: ____	Всего листов выписки: ____
<b>27.09.2020 № 99/2020/350522836</b>			
Кадастровый номер:		<b>33:22:000000:25(единое землепользование)</b>	

Сведения о характерных точках границы земельного участка				
Система координат				
Зона №				
Номер точки	Координаты		Описание закрепления на местности	Средняя квадратическая погрешность определения координат характерных точек границ земельного участка, м
	X	Y		
1	2	3	4	5
931	194311.99	225705.82	данные отсутствуют	0.1
932	194115.54	225221.66	данные отсутствуют	0.1
933	194125.24	225238.51	данные отсутствуют	0.1
934	194133.22	225249.85	данные отсутствуют	0.1
935	194136.34	225258.61	данные отсутствуют	0.1
936	194149.88	225281.73	данные отсутствуют	0.1
937	194156.75	225291.96	данные отсутствуют	0.1
938	194177.24	225320.95	данные отсутствуют	0.1
939	194185.99	225336.19	данные отсутствуют	0.1
940	194196.08	225351.94	данные отсутствуют	0.1
941	194203.35	225366.4	данные отсутствуют	0.1
942	194206.95	225371.16	данные отсутствуют	0.1
943	194207.38	225372	данные отсутствуют	0.1
944	194211.58	225380.17	данные отсутствуют	0.1
945	194213.07	225383.08	данные отсутствуют	0.1

Государственный регистратор		ФГИС ЕГРН
полное наименование должности	подпись	инициалы, фамилия

М.П.

Выписка из Единого государственного реестра недвижимости об объекте недвижимости  
**Описание местоположения земельного участка**

<b>Земельный участок</b>			
(вид объекта недвижимости)			
Лист № ____ Раздела <b>3.2</b>	Всего листов раздела <b>3.2</b> : ____	Всего разделов: ____	Всего листов выписки: ____
<b>27.09.2020 № 99/2020/350522836</b>			
Кадастровый номер:		<b>33:22:000000:25(единое землепользование)</b>	

Сведения о характерных точках границы земельного участка				
Система координат				
Зона №				
Номер точки	Координаты		Описание закрепления на местности	Средняя квадратическая погрешность определения координат характерных точек границ земельного участка, м
	X	Y		
1	2	3	4	5
946	194215.33	225387.49	данные отсутствуют	0.1
947	194222.14	225400.77	данные отсутствуют	0.1
948	194231.15	225417.26	данные отсутствуют	0.1
949	194248.08	225440.77	данные отсутствуют	0.1
950	194253.48	225451.15	данные отсутствуют	0.1
951	194278.43	225492.18	данные отсутствуют	0.1
952	194292.18	225512.38	данные отсутствуют	0.1
953	194297.93	225521.3	данные отсутствуют	0.1
954	191258.04	222076.52	данные отсутствуют	данные отсутствуют
955	191260.37	222078.78	данные отсутствуют	0.1
956	191281.89	222096.4	данные отсутствуют	0.1
957	191295.51	222108.6	данные отсутствуют	0.1
958	191309.23	222120.89	данные отсутствуют	данные отсутствуют
959	191321.37	222134.39	данные отсутствуют	0.1
960	191333.66	222148.07	данные отсутствуют	0.1

Государственный регистратор		ФГИС ЕГРН
полное наименование должности	подпись	инициалы, фамилия

М.П.

**Выписка из Единого государственного реестра недвижимости об объекте недвижимости**  
**Описание местоположения земельного участка**

<b>Земельный участок</b>			
(вид объекта недвижимости)			
Лист № ____ Раздела <b>3.2</b>	Всего листов раздела <b>3.2</b> : ____	Всего разделов: ____	Всего листов выписки: ____
<b>27.09.2020 № 99/2020/350522836</b>			
Кадастровый номер:		<b>33:22:000000:25(единое землепользование)</b>	

Сведения о характерных точках границы земельного участка				
Система координат				
Зона №				
Номер точки	Координаты		Описание закрепления на местности	Средняя квадратическая погрешность определения координат характерных точек границ земельного участка, м
	X	Y		
1	2	3	4	5
961	191341.72	222156.9	данные отсутствуют	0.1
962	191351.91	222168.06	данные отсутствуют	0.1
963	191360.16	222177.1	данные отсутствуют	0.1
964	191362.25	222175.52	данные отсутствуют	0.1
965	191364.68	222178.43	данные отсутствуют	0.1
966	191362.66	222179.83	данные отсутствуют	0.1
967	191383.54	222204.08	данные отсутствуют	0.1
968	191383.08	222204.47	данные отсутствуют	0.1
969	191385.25	222207.04	данные отсутствуют	0.1
970	191391.46	222214.37	данные отсутствуют	0.1
971	191399.1	222223.39	данные отсутствуют	0.1
972	191398.76	222223.67	данные отсутствуют	0.1
973	191404.97	222230.94	данные отсутствуют	0.1
974	191419.95	222247.31	данные отсутствуют	0.1
975	191437.54	222266.8	данные отсутствуют	0.1

Государственный регистратор		ФГИС ЕГРН
полное наименование должности	подпись	инициалы, фамилия

М.П.

**Выписка из Единого государственного реестра недвижимости об объекте недвижимости**  
**Описание местоположения земельного участка**

<b>Земельный участок</b>			
(вид объекта недвижимости)			
Лист № ____ Раздела <b>3.2</b>	Всего листов раздела <b>3.2</b> : ____	Всего разделов: ____	Всего листов выписки: ____
<b>27.09.2020 № 99/2020/350522836</b>			
Кадастровый номер:		<b>33:22:000000:25(единое землепользование)</b>	

Сведения о характерных точках границы земельного участка				
Система координат				
Зона №				
Номер точки	Координаты		Описание закрепления на местности	Средняя квадратическая погрешность определения координат характерных точек границ земельного участка, м
	X	Y		
1	2	3	4	5
976	191445.26	222275.76	данные отсутствуют	0.1
977	191459.33	222291.5	данные отсутствуют	0.1
978	191467.03	222300.27	данные отсутствуют	0.1
979	191466.72	222300.54	данные отсутствуют	0.1
980	191473.11	222307.83	данные отсутствуют	0.1
981	191473.61	222308.48	данные отсутствуют	0.1
982	191476.99	222312.53	данные отсутствуют	0.1
983	191493.14	222332.11	данные отсутствуют	0.1
984	191477.18	222343.17	данные отсутствуют	0.1
985	191476.59	222343.57	данные отсутствуют	0.1
986	191473.51	222345.99	данные отсутствуют	0.1
987	191496.99	222374.48	данные отсутствуют	0.1
988	191496.49	222374.85	данные отсутствуют	0.1
989	191502.34	222381.6	данные отсутствуют	0.1
990	191508.81	222376.19	данные отсутствуют	0.1

Государственный регистратор		ФГИС ЕГРН
полное наименование должности	подпись	инициалы, фамилия

М.П.

**Выписка из Единого государственного реестра недвижимости об объекте недвижимости**  
**Описание местоположения земельного участка**

<b>Земельный участок</b>			
(вид объекта недвижимости)			
Лист № ____ Раздела <b>3.2</b>	Всего листов раздела <b>3.2</b> : ____	Всего разделов: ____	Всего листов выписки: ____
<b>27.09.2020 № 99/2020/350522836</b>			
Кадастровый номер:		<b>33:22:000000:25(единое землепользование)</b>	

Сведения о характерных точках границы земельного участка				
Система координат				
Зона №				
Номер точки	Координаты		Описание закрепления на местности	Средняя квадратическая погрешность определения координат характерных точек границ земельного участка, м
	X	Y		
1	2	3	4	5
991	191510.61	222375.5	данные отсутствуют	0.1
992	191512.56	222375.24	данные отсутствуют	0.1
993	191515.81	222375.25	данные отсутствуют	0.1
994	191517.93	222375.93	данные отсутствуют	0.1
995	191521.16	222378.33	данные отсутствуют	0.1
996	191606.95	222479.89	данные отсутствуют	0.1
997	191607.85	222481.68	данные отсутствуют	0.1
998	191608.4	222483.62	данные отсутствуют	0.1
999	191608.52	222485.79	данные отсутствуют	0.1
1000	191607.94	222488.99	данные отсутствуют	0.1
1001	191600.1	222498.27	данные отсутствуют	0.1
1002	191666.19	222576.14	данные отсутствуют	0.1
1003	191676.83	222570.81	данные отсутствуют	0.1
1004	191696.06	222554.97	данные отсутствуют	0.1
1005	191697.08	222554.81	данные отсутствуют	0.1

Государственный регистратор		ФГИС ЕГРН
полное наименование должности	подпись	инициалы, фамилия

М.П.

**Выписка из Единого государственного реестра недвижимости об объекте недвижимости**  
**Описание местоположения земельного участка**

<b>Земельный участок</b>			
(вид объекта недвижимости)			
Лист № ____ Раздела <b>3.2</b>	Всего листов раздела <b>3.2</b> : ____	Всего разделов: ____	Всего листов выписки: ____
<b>27.09.2020.№ 99/2020/350522836</b>			
Кадастровый номер:		<b>33:22:000000:25(единое землепользование)</b>	

Сведения о характерных точках границы земельного участка				
Система координат				
Зона №				
Номер точки	Координаты		Описание закрепления на местности	Средняя квадратическая погрешность определения координат характерных точек границ земельного участка, м
	X	Y		
1	2	3	4	5
1006	191698.23	222555.01	данные отсутствуют	0.1
1007	191699.25	222555.49	данные отсутствуют	0.1
1008	191701.01	222557.54	данные отсутствуют	0.1
1009	191708.39	222566.24	данные отсутствуют	0.1
1010	191720.4	222580.39	данные отсутствуют	0.1
1011	191730.46	222592.24	данные отсутствуют	0.1
1012	191733.65	222595.99	данные отсутствуют	0.1
1013	191735.95	222598.69	данные отсутствуют	0.1
1014	191739.63	222603.03	данные отсутствуют	0.1
1015	191754.72	222620.8	данные отсутствуют	0.1
1016	191758.63	222625.41	данные отсутствуют	0.1
1017	191774.74	222644.38	данные отсутствуют	0.1
1018	191785.2	222656.68	данные отсутствуют	0.1
1019	191804.14	222678.97	данные отсутствуют	0.1
1020	191810.09	222685.99	данные отсутствуют	0.1

Государственный регистратор		ФГИС ЕГРН
полное наименование должности	подпись	инициалы, фамилия

М.П.

**Выписка из Единого государственного реестра недвижимости об объекте недвижимости**  
**Описание местоположения земельного участка**

<b>Земельный участок</b>			
(вид объекта недвижимости)			
Лист № ____ Раздела <b>3.2</b>	Всего листов раздела <b>3.2</b> : ____	Всего разделов: ____	Всего листов выписки: ____
<b>27.09.2020 № 99/2020/350522836</b>			
Кадастровый номер:		<b>33:22:000000:25(единое землепользование)</b>	

Сведения о характерных точках границы земельного участка				
Система координат				
Зона №				
Номер точки	Координаты		Описание закрепления на местности	Средняя квадратическая погрешность определения координат характерных точек границ земельного участка, м
	X	Y		
1	2	3	4	5
1021	191815.66	222692.96	данные отсутствуют	0.1
1022	191817.02	222694.15	данные отсутствуют	0.1
1023	191825.74	222704.43	данные отсутствуют	0.1
1024	191838.83	222719.84	данные отсутствуют	0.1
1025	191849.96	222732.95	данные отсутствуют	0.1
1026	191878.9	222767.03	данные отсутствуют	0.1
1027	191893.46	222784.19	данные отсутствуют	0.1
1028	191909.66	222803.27	данные отсутствуют	0.1
1029	191924.1	222820.47	данные отсутствуют	0.1
1030	191928.02	222825.18	данные отсутствуют	0.1
1031	191937.46	222836.55	данные отсутствуют	0.1
1032	191939.77	222839.32	данные отсутствуют	0.1
1033	191940.67	222840.72	данные отсутствуют	0.1
1034	191941.44	222842.8	данные отсутствуют	0.1
1035	191940.26	222851.74	данные отсутствуют	0.1

Государственный регистратор		ФГИС ЕГРН
полное наименование должности	подпись	инициалы, фамилия

М.П.



**Выписка из Единого государственного реестра недвижимости об объекте недвижимости**  
**Описание местоположения земельного участка**

<b>Земельный участок</b>			
(вид объекта недвижимости)			
Лист № ____ Раздела <b>3.2</b>	Всего листов раздела <b>3.2</b> : ____	Всего разделов: ____	Всего листов выписки: ____
<b>27.09.2020 № 99/2020/350522836</b>			
Кадастровый номер:		<b>33:22:000000:25(единое землепользование)</b>	

Сведения о характерных точках границы земельного участка				
Система координат				
Зона №				
Номер точки	Координаты		Описание закрепления на местности	Средняя квадратическая погрешность определения координат характерных точек границ земельного участка, м
	X	Y		
1	2	3	4	5
1036	191895.88	222887.86	данные отсутствуют	0.1
1037	191898.43	222890.96	данные отсутствуют	0.1
1038	191740.32	223028.91	данные отсутствуют	0.1
1039	191689.33	222966.98	данные отсутствуют	0.1
1040	191649.6	222920.38	данные отсутствуют	0.1
1041	191602.26	222845.36	данные отсутствуют	0.1
1042	191572.5	222806.15	данные отсутствуют	0.1
1043	191557.29	222775.41	данные отсутствуют	0.1
1044	191521.31	222707.66	данные отсутствуют	0.1
1045	191424.24	222579.44	данные отсутствуют	0.1
1046	191411.49	222565.28	данные отсутствуют	0.1
1047	191395.63	222547.54	данные отсутствуют	0.1
1048	191362.08	222506.98	данные отсутствуют	0.1
1049	191401.8	222481.37	данные отсутствуют	0.1
1050	191361.89	222417.87	данные отсутствуют	0.1

Государственный регистратор		ФГИС ЕГРН
полное наименование должности	подпись	инициалы, фамилия

М.П.

**Выписка из Единого государственного реестра недвижимости об объекте недвижимости**  
**Описание местоположения земельного участка**

<b>Земельный участок</b>			
(вид объекта недвижимости)			
Лист № ____ Раздела <b>3.2</b>	Всего листов раздела <b>3.2</b> : ____	Всего разделов: ____	Всего листов выписки: ____
<b>27.09.2020 № 99/2020/350522836</b>			
Кадастровый номер:		<b>33:22:000000:25(единое землепользование)</b>	

Сведения о характерных точках границы земельного участка				
Система координат				
Зона №				
Номер точки	Координаты		Описание закрепления на местности	Средняя квадратическая погрешность определения координат характерных точек границ земельного участка, м
	X	Y		
1	2	3	4	5
1051	191331.5	222374.06	данные отсутствуют	0.1
1052	191298.02	222307.21	данные отсутствуют	0.1
1053	191277.49	222263.14	данные отсутствуют	0.1
1054	191222.87	222176.06	данные отсутствуют	0.1
1055	191189.64	222127.5	данные отсутствуют	0.1
1056	190920.5	221733.59	данные отсутствуют	0.1
1057	190937.53	221752.58	данные отсутствуют	0.1
1058	190961.54	221779.02	данные отсутствуют	0.1
1059	190973.87	221793.12	данные отсутствуют	0.1
1060	190990.62	221812.09	данные отсутствуют	0.1
1061	191004.69	221828.03	данные отсутствуют	0.1
1062	191020.42	221844.22	данные отсутствуют	0.1
1063	191035.39	221860.49	данные отсутствуют	0.1
1064	191046.66	221872.67	данные отсутствуют	0.1
1065	191058.26	221885.13	данные отсутствуют	0.1

Государственный регистратор		ФГИС ЕГРН
полное наименование должности	подпись	инициалы, фамилия

М.П.

**Выписка из Единого государственного реестра недвижимости об объекте недвижимости**  
**Описание местоположения земельного участка**

<b>Земельный участок</b>			
(вид объекта недвижимости)			
Лист № ____ Раздела <b>3.2</b>	Всего листов раздела <b>3.2</b> : ____	Всего разделов: ____	Всего листов выписки: ____
<b>27.09.2020 № 99/2020/350522836</b>			
Кадастровый номер:		<b>33:22:000000:25(единое землепользование)</b>	

Сведения о характерных точках границы земельного участка				
Система координат				
Зона №				
Номер точки	Координаты		Описание закрепления на местности	Средняя квадратическая погрешность определения координат характерных точек границ земельного участка, м
	X	Y		
1	2	3	4	5
1066	191064.24	221892.05	данные отсутствуют	0.1
1067	191070.28	221898.45	данные отсутствуют	0.1
1068	191084.27	221913.21	данные отсутствуют	0.1
1069	191106.85	221935.85	данные отсутствуют	0.1
1070	191121.13	221944.52	данные отсутствуют	0.1
1071	191134.89	221952.36	данные отсутствуют	0.1
1072	191134	221953.99	данные отсутствуют	0.1
1073	191131.99	221957.68	данные отсутствуют	0.1
1074	191133.64	221958.77	данные отсутствуют	0.1
1075	191132.33	221960.23	данные отсутствуют	0.1
1076	191133.6	221961.05	данные отсутствуют	0.1
1077	191133.56	221963.08	данные отсутствуют	0.1
1078	191133.82	221963.72	данные отсутствуют	данные отсутствуют
1079	191131.72	221965.21	данные отсутствуют	0.1
1080	191128.57	221967.6	данные отсутствуют	0.1

Государственный регистратор		ФГИС ЕГРН
полное наименование должности	подпись	инициалы, фамилия

М.П.

**Выписка из Единого государственного реестра недвижимости об объекте недвижимости**  
**Описание местоположения земельного участка**

<b>Земельный участок</b>			
(вид объекта недвижимости)			
Лист № ____ Раздела <b>3.2</b>	Всего листов раздела <b>3.2</b> : ____	Всего разделов: ____	Всего листов выписки: ____
<b>27.09.2020 № 99/2020/350522836</b>			
Кадастровый номер:		<b>33:22:000000:25(единое землепользование)</b>	

Сведения о характерных точках границы земельного участка				
Система координат				
Зона №				
Номер точки	Координаты		Описание закрепления на местности	Средняя квадратическая погрешность определения координат характерных точек границ земельного участка, м
	X	Y		
1	2	3	4	5
1081	191123.5	221972.64	данные отсутствуют	0.1
1082	191132.63	221980.96	данные отсутствуют	0.1
1083	191131.86	221981.47	данные отсутствуют	0.1
1084	191140.15	221990.36	данные отсутствуют	0.1
1085	191144.94	221994.16	данные отсутствуют	0.1
1086	191145.44	221993.8	данные отсутствуют	0.1
1087	191149.59	221997.25	данные отсутствуют	0.1
1088	191163.83	222007.65	данные отсутствуют	0.1
1089	191178.72	222017.01	данные отсутствуют	0.1
1090	191182.15	222013.74	данные отсутствуют	0.1
1091	191182.55	222013.07	данные отсутствуют	0.1
1092	191185.69	222013.94	данные отсутствуют	0.1
1093	191219.49	222041.92	данные отсутствуют	0.1
1094	191219.61	222043.65	данные отсутствуют	0.1
1095	191220.37	222044.98	данные отсутствуют	0.1

Государственный регистратор		ФГИС ЕГРН
полное наименование должности	подпись	инициалы, фамилия

М.П.

**Выписка из Единого государственного реестра недвижимости об объекте недвижимости**  
**Описание местоположения земельного участка**

<b>Земельный участок</b>			
(вид объекта недвижимости)			
Лист № ____ Раздела <b>3.2</b>	Всего листов раздела <b>3.2</b> : ____	Всего разделов: ____	Всего листов выписки: ____
<b>27.09.2020.№ 99/2020/350522836</b>			
Кадастровый номер:		<b>33:22:000000:25(единое землепользование)</b>	

Сведения о характерных точках границы земельного участка				
Система координат				
Зона №				
Номер точки	Координаты		Описание закрепления на местности	Средняя квадратическая погрешность определения координат характерных точек границ земельного участка, м
	X	Y		
1	2	3	4	5
1096	191221.9	222049.24	данные отсутствуют	0.1
1097	191219.85	222051.6	данные отсутствуют	0.1
1098	191219.82	222053.34	данные отсутствуют	0.1
1099	191226.3	222062.11	данные отсутствуют	0.1
1100	191244.12	222082.29	данные отсутствуют	0.1
1101	191245.9	222084.14	данные отсутствуют	0.1
1102	191246.95	222082.52	данные отсутствуют	0.1
1103	191253.97	222080.21	данные отсутствуют	0.1
1104	191733.16	222954.28	данные отсутствуют	0.1
1105	191755.86	222940.55	данные отсутствуют	0.1
1106	191764.7	222953.94	данные отсутствуют	0.1
1107	191766.23	222952.51	данные отсутствуют	0.1
1108	191769.6	222956.28	данные отсутствуют	0.1
1109	191779.36	222947.84	данные отсутствуют	0.1
1110	191783.89	222943.32	данные отсутствуют	0.1

Государственный регистратор		ФГИС ЕГРН
полное наименование должности	подпись	инициалы, фамилия

М.П.

**Выписка из Единого государственного реестра недвижимости об объекте недвижимости**  
**Описание местоположения земельного участка**

<b>Земельный участок</b>			
(вид объекта недвижимости)			
Лист № ____ Раздела <b>3.2</b>	Всего листов раздела <b>3.2</b> : ____	Всего разделов: ____	Всего листов выписки: ____
<b>27.09.2020 № 99/2020/350522836</b>			
Кадастровый номер:		<b>33:22:000000:25(единое землепользование)</b>	

Сведения о характерных точках границы земельного участка				
Система координат				
Зона №				
Номер точки	Координаты		Описание закрепления на местности	Средняя квадратическая погрешность определения координат характерных точек границ земельного участка, м
	X	Y		
1	2	3	4	5
1111	191786.33	222940.88	данные отсутствуют	0.1
1112	191790.87	222944.86	данные отсутствуют	0.1
1113	191791.98	222946.35	данные отсутствуют	0.1
1114	191792.11	222945.97	данные отсутствуют	0.1
1115	191794.15	222939.11	данные отсутствуют	0.1
1116	191798.68	222935.05	данные отсутствуют	0.1
1117	191815.03	222919.52	данные отсутствуют	0.1
1118	191822.6	222926.53	данные отсутствуют	0.1
1119	191821.34	222928.96	данные отсутствуют	0.1
1120	191826.68	222935.03	данные отсутствуют	0.1
1121	191829.4	222939.34	данные отсутствуют	0.1
1122	191828.5	222944.35	данные отсутствуют	0.1
1123	191805.92	222968.19	данные отсутствуют	0.1
1124	191791.47	222979.17	данные отсутствуют	0.1
1125	191781.7	222984.73	данные отсутствуют	0.1

Государственный регистратор		ФГИС ЕГРН
полное наименование должности	подпись	инициалы, фамилия

М.П.

**Выписка из Единого государственного реестра недвижимости об объекте недвижимости**  
**Описание местоположения земельного участка**

<b>Земельный участок</b>			
(вид объекта недвижимости)			
Лист № ____ Раздела <b>3.2</b>	Всего листов раздела <b>3.2</b> : ____	Всего разделов: ____	Всего листов выписки: ____
<b>27.09.2020 № 99/2020/350522836</b>			
Кадастровый номер:		<b>33:22:000000:25(единое землепользование)</b>	

Сведения о характерных точках границы земельного участка				
Система координат				
Зона №				
Номер точки	Координаты		Описание закрепления на местности	Средняя квадратическая погрешность определения координат характерных точек границ земельного участка, м
	X	Y		
1	2	3	4	5
1126	191779.06	222983.89	данные отсутствуют	0.1
1127	191776.19	222984.98	данные отсутствуют	0.1
1128	191776.19	222987.51	данные отсутствуют	0.1
1129	191768.83	222993	данные отсутствуют	0.1
1130	191766.61	222990.9	данные отсутствуют	0.1
1131	191763.78	222986.05	данные отсутствуют	0.1
1132	191761.53	222984.56	данные отсутствуют	0.1
1133	191754.18	222986.74	данные отсутствуют	0.1
1134	191750.68	222982.62	данные отсутствуют	0.1
1135	191749.67	222979.84	данные отсутствуют	0.1
1136	191749.11	222977.02	данные отсутствуют	0.1
1137	191910.18	222815.36	данные отсутствуют	0.1
1138	191933.87	222844.01	данные отсутствуют	0.1
1139	191929.55	222847.46	данные отсутствуют	0.1
1140	191922.7	222853.29	данные отсутствуют	0.1

Государственный регистратор		ФГИС ЕГРН
полное наименование должности	подпись	инициалы, фамилия

М.П.

**Выписка из Единого государственного реестра недвижимости об объекте недвижимости**  
**Описание местоположения земельного участка**

<b>Земельный участок</b>			
(вид объекта недвижимости)			
Лист № ____ Раздела <b>3.2</b>	Всего листов раздела <b>3.2</b> : ____	Всего разделов: ____	Всего листов выписки: ____
<b>27.09.2020 № 99/2020/350522836</b>			
Кадастровый номер:		<b>33:22:000000:25(единое землепользование)</b>	

Сведения о характерных точках границы земельного участка				
Система координат				
Зона №				
Номер точки	Координаты		Описание закрепления на местности	Средняя квадратическая погрешность определения координат характерных точек границ земельного участка, м
	X	Y		
1	2	3	4	5
1141	191922.1	222852.59	данные отсутствуют	0.1
1142	191915.84	222857	данные отсутствуют	0.1
1143	191912.87	222852.99	данные отсутствуют	0.1
1144	191911.56	222853.96	данные отсутствуют	0.1
1145	191909.35	222850.85	данные отсутствуют	0.1
1146	191891.69	222829.92	данные отсутствуют	0.1
1147	191792.21	222891.2	данные отсутствуют	0.1
1148	191797.47	222889.31	данные отсутствуют	0.1
1149	191801.82	222901.34	данные отсутствуют	0.1
1150	191796.56	222903.24	данные отсутствуют	0.1
1151	191796.89	222904.08	данные отсутствуют	0.1
1152	191792.56	222906.09	данные отсутствуют	0.1
1153	191790.67	222910.16	данные отсутствуют	0.1
1154	191782.95	222913.03	данные отсутствуют	0.1
1155	191780	222915.94	данные отсутствуют	0.1

Государственный регистратор		ФГИС ЕГРН
полное наименование должности	подпись	инициалы, фамилия

М.П.



**Выписка из Единого государственного реестра недвижимости об объекте недвижимости**  
**Описание местоположения земельного участка**

<b>Земельный участок</b>			
(вид объекта недвижимости)			
Лист № ____ Раздела <b>3.2</b>	Всего листов раздела <b>3.2</b> : ____	Всего разделов: ____	Всего листов выписки: ____
<b>27.09.2020 № 99/2020/350522836</b>			
Кадастровый номер:		<b>33:22:000000:25(единое землепользование)</b>	

Сведения о характерных точках границы земельного участка				
Система координат				
Зона №				
Номер точки	Координаты		Описание закрепления на местности	Средняя квадратическая погрешность определения координат характерных точек границ земельного участка, м
	X	Y		
1	2	3	4	5
1156	191777.11	222914.61	данные отсутствуют	0.1
1157	191773.01	222909.9	данные отсутствуют	0.1
1158	191776.82	222906.29	данные отсутствуют	0.1
1159	191773.04	222899.72	данные отсутствуют	0.1
1160	191772.35	222897.83	данные отсутствуют	0.1
1161	191787.39	222892.46	данные отсутствуют	0.1
1162	191668.95	222831.98	данные отсутствуют	0.1
1163	191669.12	222831.94	данные отсутствуют	0.1
1164	191671.9	222828.29	данные отсутствуют	0.1
1165	191684.5	222832.91	данные отсутствуют	0.1
1166	191684.36	222833.28	данные отсутствуют	0.1
1167	191692.55	222836.19	данные отсутствуют	0.1
1168	191697.62	222837	данные отсутствуют	0.1
1169	191707.08	222840.07	данные отсутствуют	0.1
1170	191701.44	222853.95	данные отсутствуют	0.1

Государственный регистратор		ФГИС ЕГРН
полное наименование должности	подпись	инициалы, фамилия

М.П.

**Выписка из Единого государственного реестра недвижимости об объекте недвижимости**  
**Описание местоположения земельного участка**

<b>Земельный участок</b>			
(вид объекта недвижимости)			
Лист № ____ Раздела <b>3.2</b>	Всего листов раздела <b>3.2</b> : ____	Всего разделов: ____	Всего листов выписки: ____
<b>27.09.2020 № 99/2020/350522836</b>			
Кадастровый номер:		<b>33:22:000000:25(единое землепользование)</b>	

Сведения о характерных точках границы земельного участка				
Система координат				
Зона №				
Номер точки	Координаты		Описание закрепления на местности	Средняя квадратическая погрешность определения координат характерных точек границ земельного участка, м
	X	Y		
1	2	3	4	5
1171	191700.34	222856.88	данные отсутствуют	0.1
1172	191699.47	222859.48	данные отсутствуют	0.1
1173	191698.18	222863.36	данные отсутствуют	0.1
1174	191696.63	222862.89	данные отсутствуют	0.1
1175	191689.3	222867.22	данные отсутствуют	0.1
1176	191688.44	222867.72	данные отсутствуют	0.1
1177	191680.07	222872.15	данные отсутствуют	0.1
1178	191707.55	222614.22	данные отсутствуют	0.1
1179	191710.96	222611.47	данные отсутствуют	0.1
1180	191719.4	222620.92	данные отсутствуют	0.1
1181	191722.06	222623.9	данные отсутствуют	0.1
1182	191721.7	222626.19	данные отсутствуют	0.1
1183	191705.4	222640.56	данные отсутствуют	0.1
1184	191701.5	222635.96	данные отсутствуют	0.1
1185	191693.08	222644.23	данные отсутствуют	0.1

Государственный регистратор		ФГИС ЕГРН
полное наименование должности	подпись	инициалы, фамилия

М.П.

**Выписка из Единого государственного реестра недвижимости об объекте недвижимости**  
**Описание местоположения земельного участка**

<b>Земельный участок</b>			
(вид объекта недвижимости)			
Лист № ____ Раздела <b>3.2</b>	Всего листов раздела <b>3.2</b> : ____	Всего разделов: ____	Всего листов выписки: ____
<b>27.09.2020 № 99/2020/350522836</b>			
Кадастровый номер:		<b>33:22:000000:25(единое землепользование)</b>	

Сведения о характерных точках границы земельного участка				
Система координат				
Зона №				
Номер точки	Координаты		Описание закрепления на местности	Средняя квадратическая погрешность определения координат характерных точек границ земельного участка, м
	X	Y		
1	2	3	4	5
1186	191689.05	222647.65	данные отсутствуют	0.1
1187	191680.21	222637.18	данные отсутствуют	0.1
1188	191679.71	222637.61	данные отсутствуют	0.1
1189	191668.26	222624.3	данные отсутствуют	0.1
1190	191678.93	222615.38	данные отсутствуют	0.1
1191	191696.5	222600.99	данные отсутствуют	0.1
1192	191701.83	222607.27	данные отсутствуют	0.1
1193	191988.2	223624.45	данные отсутствуют	0.1
1194	191993.8	223621.7	данные отсутствуют	0.1
1195	191993.18	223620.33	данные отсутствуют	0.1
1196	191997.9	223617.5	данные отсутствуют	0.1
1197	192024.15	223660.98	данные отсутствуют	0.1
1198	192045.26	223676.72	данные отсутствуют	0.1
1199	192077.31	223700.7	данные отсутствуют	0.1
1200	192116.32	223724.42	данные отсутствуют	0.1

Государственный регистратор		ФГИС ЕГРН
полное наименование должности	подпись	инициалы, фамилия

М.П.

**Выписка из Единого государственного реестра недвижимости об объекте недвижимости**  
**Описание местоположения земельного участка**

<b>Земельный участок</b>			
(вид объекта недвижимости)			
Лист № ____ Раздела <b>3.2</b>	Всего листов раздела <b>3.2</b> : ____	Всего разделов: ____	Всего листов выписки: ____
<b>27.09.2020 № 99/2020/350522836</b>			
Кадастровый номер:		<b>33:22:000000:25(единое землепользование)</b>	

Сведения о характерных точках границы земельного участка				
Система координат				
Зона №				
Номер точки	Координаты		Описание закрепления на местности	Средняя квадратическая погрешность определения координат характерных точек границ земельного участка, м
	X	Y		
1	2	3	4	5
1201	192154.4	223741.68	данные отсутствуют	0.1
1202	192195.28	223756.03	данные отсутствуют	0.1
1203	192228.5	223763.82	данные отсутствуют	0.1
1204	192275.03	223770.61	данные отсутствуют	0.1
1205	192320.38	223773.2	данные отсутствуют	0.1
1206	192370.06	223773.92	данные отсутствуют	0.1
1207	192472.53	223774.67	данные отсутствуют	0.1
1208	192550.38	223776.1	данные отсутствуют	0.1
1209	192601.87	223780.42	данные отсутствуют	0.1
1210	192648.83	223788.35	данные отсутствуют	0.1
1211	192762.62	223664.8	данные отсутствуют	0.1
1212	192755.68	223658.07	данные отсутствуют	0.1
1213	192746.62	223650	данные отсутствуют	0.1
1214	192737.77	223641.94	данные отсутствуют	0.1
1215	192735.87	223640.53	данные отсутствуют	0.1

Государственный регистратор		ФГИС ЕГРН
полное наименование должности	подпись	инициалы, фамилия

М.П.

**Выписка из Единого государственного реестра недвижимости об объекте недвижимости**  
**Описание местоположения земельного участка**

<b>Земельный участок</b>			
(вид объекта недвижимости)			
Лист № ____ Раздела <b>3.2</b>	Всего листов раздела <b>3.2</b> : ____	Всего разделов: ____	Всего листов выписки: ____
<b>27.09.2020 № 99/2020/350522836</b>			
Кадастровый номер:		<b>33:22:000000:25(единое землепользование)</b>	

Сведения о характерных точках границы земельного участка				
Система координат				
Зона №				
Номер точки	Координаты		Описание закрепления на местности	Средняя квадратическая погрешность определения координат характерных точек границ земельного участка, м
	X	Y		
1	2	3	4	5
1216	192733.97	223639.81	данные отсутствуют	0.1
1217	192727.35	223634.95	данные отсутствуют	0.1
1218	192724.28	223633.05	данные отсутствуют	0.1
1219	192723.75	223632.73	данные отсутствуют	0.1
1220	192717.63	223628.96	данные отсутствуют	0.1
1221	192714.02	223626.32	данные отсутствуют	0.1
1222	192708.22	223622.53	данные отсутствуют	0.1
1223	192673.58	223600.07	данные отсутствуют	0.1
1224	192574.54	223528.81	данные отсутствуют	0.1
1225	192433.42	223415.51	данные отсутствуют	0.1
1226	192422.88	223410.81	данные отсутствуют	0.1
1227	192400.05	223394.68	данные отсутствуют	0.1
1228	192389.88	223386.38	данные отсутствуют	0.1
1229	192379.83	223377.69	данные отсутствуют	0.1
1230	192375.4	223373.99	данные отсутствуют	0.1

Государственный регистратор		ФГИС ЕГРН
полное наименование должности	подпись	инициалы, фамилия

М.П.

**Выписка из Единого государственного реестра недвижимости об объекте недвижимости**  
**Описание местоположения земельного участка**

<b>Земельный участок</b>			
(вид объекта недвижимости)			
Лист № ____ Раздела <b>3.2</b>	Всего листов раздела <b>3.2</b> : ____	Всего разделов: ____	Всего листов выписки: ____
<b>27.09.2020 № 99/2020/350522836</b>			
Кадастровый номер:		<b>33:22:000000:25(единое землепользование)</b>	

Сведения о характерных точках границы земельного участка				
Система координат				
Зона №				
Номер точки	Координаты		Описание закрепления на местности	Средняя квадратическая погрешность определения координат характерных точек границ земельного участка, м
	X	Y		
1	2	3	4	5
1231	192367.33	223368.24	данные отсутствуют	0.1
1232	192371.04	223363.2	данные отсутствуют	0.1
1233	192367.35	223361.99	данные отсутствуют	0.1
1234	192364.24	223360.36	данные отсутствуют	0.1
1235	192353.91	223353.37	данные отсутствуют	0.1
1236	192338.66	223341.3	данные отсутствуют	0.1
1237	192330.81	223333.12	данные отсутствуют	0.1
1238	191755.28	223047.07	данные отсутствуют	0.1
1239	191784.62	223073.43	данные отсутствуют	0.1
1240	191780.63	223077.87	данные отсутствуют	0.1
1241	191812.42	223116.49	данные отсутствуют	0.1
1242	191852.4	223196.1	данные отсутствуют	0.1
1243	191875.11	223295.57	данные отсутствуют	0.1
1244	191882.11	223360.45	данные отсутствуют	0.1
1245	191894.92	223431.64	данные отсутствуют	0.1

Государственный регистратор		ФГИС ЕГРН
полное наименование должности	подпись	инициалы, фамилия

М.П.

**Выписка из Единого государственного реестра недвижимости об объекте недвижимости**  
**Описание местоположения земельного участка**

<b>Земельный участок</b>			
(вид объекта недвижимости)			
Лист № ____ Раздела <b>3.2</b>	Всего листов раздела <b>3.2</b> : ____	Всего разделов: ____	Всего листов выписки: ____
<b>27.09.2020 № 99/2020/350522836</b>			
Кадастровый номер:		<b>33:22:000000:25(единое землепользование)</b>	

Сведения о характерных точках границы земельного участка				
Система координат				
Зона №				
Номер точки	Координаты		Описание закрепления на местности	Средняя квадратическая погрешность определения координат характерных точек границ земельного участка, м
	X	Y		
1	2	3	4	5
1246	191914.01	223500.66	данные отсутствуют	0.1
1247	191958.1	223587.18	данные отсутствуют	0.1
1248	192267.94	223419.53	данные отсутствуют	0.1
1249	192304.86	223457.02	данные отсутствуют	0.1
1250	192322.94	223473.22	данные отсутствуют	0.1
1251	192335.94	223480.56	данные отсутствуют	0.1
1252	192349.99	223495.75	данные отсутствуют	0.1
1253	192378.99	223521.58	данные отсутствуют	0.1
1254	192376.57	223525.07	данные отсутствуют	0.1
1255	192391.97	223580.19	данные отсутствуют	0.1
1256	192492.41	223637.43	данные отсутствуют	0.1
1257	192659.14	223748.12	данные отсутствуют	0.1
1258	192608.84	223739.5	данные отсутствуют	0.1
1259	192553.91	223734.73	данные отсутствуют	0.1
1260	192474.27	223733.04	данные отсутствуют	0.1

Государственный регистратор		ФГИС ЕГРН
полное наименование должности	подпись	инициалы, фамилия

М.П.

Выписка из Единого государственного реестра недвижимости об объекте недвижимости  
Описание местоположения земельного участка

<b>Земельный участок</b>			
(вид объекта недвижимости)			
Лист № ____ Раздела <b>3.2</b>	Всего листов раздела <b>3.2</b> : ____	Всего разделов: ____	Всего листов выписки: ____
<b>27.09.2020 № 99/2020/350522836</b>			
Кадастровый номер:		<b>33:22:000000:25(единое землепользование)</b>	

Сведения о характерных точках границы земельного участка				
Система координат				
Зона №				
Номер точки	Координаты		Описание закрепления на местности	Средняя квадратическая погрешность определения координат характерных точек границ земельного участка, м
	X	Y		
1	2	3	4	5
1261	192420.13	223732.68	данные отсутствуют	0.1
1262	192370.29	223732.41	данные отсутствуют	0.1
1263	192321.79	223731.71	данные отсутствуют	0.1
1264	192279.11	223729.32	данные отсутствуют	0.1
1265	192234.51	223722.74	данные отсутствуют	0.1
1266	192204.19	223715.19	данные отсутствуют	0.1
1267	192168.07	223702.49	данные отсутствуют	0.1
1268	192133.46	223686.6	данные отсутствуют	0.1
1269	192099.13	223665.38	данные отсутствуют	0.1
1270	192071.74	223644.81	данные отсутствуют	0.1
1271	192045.45	223620.41	данные отсутствуют	0.1
1272	192048.02	223618.33	данные отсутствуют	0.1
1273	191996.9	223555.64	данные отсутствуют	0.1
1274	191958.61	223478.05	данные отсутствуют	0.1
1275	191943.21	223418.68	данные отсутствуют	0.1

Государственный регистратор		ФГИС ЕГРН
полное наименование должности	подпись	инициалы, фамилия

М.П.



**Выписка из Единого государственного реестра недвижимости об объекте недвижимости**  
**Описание местоположения земельного участка**

<b>Земельный участок</b>			
(вид объекта недвижимости)			
Лист № ____ Раздела <b>3.2</b>	Всего листов раздела <b>3.2</b> : ____	Всего разделов: ____	Всего листов выписки: ____
<b>27.09.2020 № 99/2020/350522836</b>			
Кадастровый номер:		<b>33:22:000000:25(единое землепользование)</b>	

Сведения о характерных точках границы земельного участка				
Система координат				
Зона №				
Номер точки	Координаты		Описание закрепления на местности	Средняя квадратическая погрешность определения координат характерных точек границ земельного участка, м
	X	Y		
1	2	3	4	5
1276	191931.35	223351.77	данные отсутствуют	0.1
1277	191924.38	223312.16	данные отсутствуют	0.1
1278	191924.24	223311.05	данные отсутствуют	0.1
1279	191921.97	223310.56	данные отсутствуют	0.1
1280	191920.96	223305.8	данные отсутствуют	0.1
1281	191917.5	223268.98	данные отсутствуют	0.1
1282	191915.93	223255.02	данные отсутствуют	0.1
1283	191911.61	223222.07	данные отсутствуют	0.1
1284	191906.31	223189.05	данные отсутствуют	0.1
1285	191904.66	223164.62	данные отсутствуют	0.1
1286	191903.94	223155.83	данные отсутствуют	0.1
1287	191888.8	223067.89	данные отсутствуют	0.1
1288	191883.39	223068.84	данные отсутствуют	0.1
1289	191874.92	223029.47	данные отсутствуют	0.1
1290	191886.42	223026.8	данные отсутствуют	0.1

Государственный регистратор		ФГИС ЕГРН
полное наименование должности	подпись	инициалы, фамилия

М.П.

**Выписка из Единого государственного реестра недвижимости об объекте недвижимости**  
**Описание местоположения земельного участка**

<b>Земельный участок</b>			
(вид объекта недвижимости)			
Лист № ____ Раздела <b>3.2</b>	Всего листов раздела <b>3.2</b> : ____	Всего разделов: ____	Всего листов выписки: ____
<b>27.09.2020 № 99/2020/350522836</b>			
Кадастровый номер:		<b>33:22:000000:25(единое землепользование)</b>	

Сведения о характерных точках границы земельного участка				
Система координат				
Зона №				
Номер точки	Координаты		Описание закрепления на местности	Средняя квадратическая погрешность определения координат характерных точек границ земельного участка, м
	X	Y		
1	2	3	4	5
1291	191894.43	223018.29	данные отсутствуют	0.1
1292	191911.37	223009.53	данные отсутствуют	0.1
1293	191913.64	223013.73	данные отсутствуют	0.1
1294	191925.53	223008.6	данные отсутствуют	0.1
1295	191940.38	223039.57	данные отсутствуют	0.1
1296	191945.15	223036.67	данные отсутствуют	0.1
1297	191962.88	223064.03	данные отсутствуют	0.1
1298	191971.83	223077.25	данные отсутствуют	0.1
1299	191999.58	223118.83	данные отсутствуют	0.1
1300	192001.08	223120.85	данные отсутствуют	0.1
1301	192011.68	223135	данные отсутствуют	0.1
1302	192016.74	223130.47	данные отсутствуют	0.1
1303	192043.15	223160.65	данные отсутствуют	0.1
1304	192044.81	223159.21	данные отсутствуют	0.1
1305	192049.57	223164.67	данные отсутствуют	0.1

Государственный регистратор		ФГИС ЕГРН
полное наименование должности	подпись	инициалы, фамилия

М.П.

**Выписка из Единого государственного реестра недвижимости об объекте недвижимости**  
**Описание местоположения земельного участка**

<b>Земельный участок</b>			
(вид объекта недвижимости)			
Лист № ____ Раздела <b>3.2</b>	Всего листов раздела <b>3.2</b> : ____	Всего разделов: ____	Всего листов выписки: ____
<b>27.09.2020 № 99/2020/350522836</b>			
Кадастровый номер:		<b>33:22:000000:25(единое землепользование)</b>	

Сведения о характерных точках границы земельного участка				
Система координат				
Зона №				
Номер точки	Координаты		Описание закрепления на местности	Средняя квадратическая погрешность определения координат характерных точек границ земельного участка, м
	X	Y		
1	2	3	4	5
1306	192047.84	223166.16	данные отсутствуют	0.1
1307	192052.1	223171.17	данные отсутствуют	0.1
1308	192056.98	223178.02	данные отсутствуют	0.1
1309	192059.28	223176.42	данные отсутствуют	0.1
1310	192061.65	223179.29	данные отсутствуют	0.1
1311	192059.09	223180.98	данные отсутствуют	0.1
1312	192064.19	223188.14	данные отсутствуют	0.1
1313	192066.76	223185.98	данные отсутствуют	0.1
1314	192072.94	223194.91	данные отсутствуют	0.1
1315	192074.9	223195.81	данные отсутствуют	0.1
1316	192089.72	223213.79	данные отсутствуют	0.1
1317	192088.75	223215.76	данные отсутствуют	0.1
1318	192093.5	223222.37	данные отсутствуют	0.1
1319	192098.24	223229.88	данные отсутствуют	0.1
1320	192099.6	223233.51	данные отсутствуют	0.1

Государственный регистратор		ФГИС ЕГРН
полное наименование должности	подпись	инициалы, фамилия

М.П.

**Выписка из Единого государственного реестра недвижимости об объекте недвижимости**  
**Описание местоположения земельного участка**

<b>Земельный участок</b>			
(вид объекта недвижимости)			
Лист № ____ Раздела <b>3.2</b>	Всего листов раздела <b>3.2</b> : ____	Всего разделов: ____	Всего листов выписки: ____
<b>27.09.2020 № 99/2020/350522836</b>			
Кадастровый номер:		<b>33:22:000000:25(единое землепользование)</b>	

Сведения о характерных точках границы земельного участка				
Система координат				
Зона №				
Номер точки	Координаты		Описание закрепления на местности	Средняя квадратическая погрешность определения координат характерных точек границ земельного участка, м
	X	Y		
1	2	3	4	5
1321	192100.3	223234.32	данные отсутствуют	0.1
1322	192103.76	223231.36	данные отсутствуют	0.1
1323	192104.33	223230.9	данные отсутствуют	0.1
1324	192106.57	223233.45	данные отсутствуют	0.1
1325	192102.48	223236.89	данные отсутствуют	0.1
1326	192104.64	223239.42	данные отсутствуют	0.1
1327	192131.07	223272.05	данные отсутствуют	0.1
1328	192134.05	223269.73	данные отсутствуют	0.1
1329	192137.44	223267.02	данные отсутствуют	0.1
1330	192143.79	223274.08	данные отсутствуют	0.1
1331	192141.1	223276.41	данные отсутствуют	0.1
1332	192136.98	223279.74	данные отсутствуют	0.1
1333	192144.06	223288.13	данные отсутствуют	0.1
1334	192150.99	223282.57	данные отсутствуют	0.1
1335	192154.29	223286.21	данные отсутствуют	0.1

Государственный регистратор		ФГИС ЕГРН
полное наименование должности	подпись	инициалы, фамилия

М.П.

**Выписка из Единого государственного реестра недвижимости об объекте недвижимости**  
**Описание местоположения земельного участка**

<b>Земельный участок</b>			
(вид объекта недвижимости)			
Лист № ____ Раздела <b>3.2</b>	Всего листов раздела <b>3.2</b> : ____	Всего разделов: ____	Всего листов выписки: ____
<b>27.09.2020 № 99/2020/350522836</b>			
Кадастровый номер:		<b>33:22:000000:25(единое землепользование)</b>	

Сведения о характерных точках границы земельного участка				
Система координат				
Зона №				
Номер точки	Координаты		Описание закрепления на местности	Средняя квадратическая погрешность определения координат характерных точек границ земельного участка, м
	X	Y		
1	2	3	4	5
1336	192151.34	223288.27	данные отсутствуют	0.1
1337	192146.95	223291.69	данные отсутствуют	0.1
1338	192147.45	223292.31	данные отсутствуют	0.1
1339	192147.1	223292.57	данные отсутствуют	0.1
1340	192148.41	223294.31	данные отсутствуют	0.1
1341	192160.12	223309.39	данные отсутствуют	0.1
1342	192159.68	223309.75	данные отсутствуют	0.1
1343	192161.86	223312.55	данные отсутствуют	0.1
1344	192173.57	223326.16	данные отсутствуют	0.1
1345	192177.52	223322.97	данные отсутствуют	0.1
1346	192185.01	223332.43	данные отсутствуют	0.1
1347	192187.02	223334.92	данные отсутствуют	0.1
1348	192185.7	223335.99	данные отсутствуют	0.1
1349	192225.83	223383.56	данные отсутствуют	0.1
1350	192228.34	223381.28	данные отсутствуют	0.1

Государственный регистратор		ФГИС ЕГРН
полное наименование должности	подпись	инициалы, фамилия

М.П.

**Выписка из Единого государственного реестра недвижимости об объекте недвижимости**  
**Описание местоположения земельного участка**

<b>Земельный участок</b>			
(вид объекта недвижимости)			
Лист № ____ Раздела <b>3.2</b>	Всего листов раздела <b>3.2</b> : ____	Всего разделов: ____	Всего листов выписки: ____
<b>27.09.2020.№ 99/2020/350522836</b>			
Кадастровый номер:		<b>33:22:000000:25(единое землепользование)</b>	

Сведения о характерных точках границы земельного участка				
Система координат				
Зона №				
Номер точки	Координаты		Описание закрепления на местности	Средняя квадратическая погрешность определения координат характерных точек границ земельного участка, м
	X	Y		
1	2	3	4	5
1351	192244.91	223399.47	данные отсутствуют	0.1
1352	192247.35	223397.64	данные отсутствуют	0.1
1353	192249.66	223398.85	данные отсутствуют	0.1
1354	192257.18	223406.56	данные отсутствуют	0.1
1355	192259.64	223404.35	данные отсутствуют	0.1
1356	192271.43	223416.09	данные отсутствуют	0.1
1357	191838.09	222953.43	данные отсутствуют	0.1
1358	191846.3	222978.12	данные отсутствуют	0.1
1359	191841.23	223054.92	данные отсутствуют	0.1
1360	191819.02	223065.12	данные отсутствуют	0.1
1361	191808.49	223052.55	данные отсутствуют	0.1
1362	191770.47	223011.88	данные отсутствуют	0.1
1363	191777.74	223008.55	данные отсутствуют	0.1
1364	183917.99	219390.02	данные отсутствуют	0.1
1365	183906.79	219388.38	данные отсутствуют	0.1

Государственный регистратор		ФГИС ЕГРН
полное наименование должности	подпись	инициалы, фамилия

М.П.

**Выписка из Единого государственного реестра недвижимости об объекте недвижимости**  
**Описание местоположения земельного участка**

<b>Земельный участок</b>			
(вид объекта недвижимости)			
Лист № ____ Раздела <b>3.2</b>	Всего листов раздела <b>3.2</b> : ____	Всего разделов: ____	Всего листов выписки: ____
<b>27.09.2020 № 99/2020/350522836</b>			
Кадастровый номер:		<b>33:22:000000:25(единое землепользование)</b>	

Сведения о характерных точках границы земельного участка				
Система координат				
Зона №				
Номер точки	Координаты		Описание закрепления на местности	Средняя квадратическая погрешность определения координат характерных точек границ земельного участка, м
	X	Y		
1	2	3	4	5
1366	183918.11	219396.86	данные отсутствуют	0.1
1367	190246.83	221006.29	данные отсутствуют	0.1
1368	190212.79	220969.4	данные отсутствуют	0.1
1369	190193.17	220948.15	данные отсутствуют	0.1
1370	190160.57	220912.68	данные отсутствуют	0.1
1371	190124.55	220873.27	данные отсутствуют	0.1
1372	190123	220871.63	данные отсутствуют	0.1
1373	190121.1	220869.69	данные отсутствуют	0.1
1374	190120.15	220868.6	данные отсутствуют	0.1
1375	190067.22	221028.46	данные отсутствуют	0.1
1376	190076.78	221037.95	данные отсутствуют	0.1
1377	190083.56	221045.11	данные отсутствуют	0.1
1378	190089.74	221039.5	данные отсутствуют	0.1
1379	190090.05	221039.27	данные отсутствуют	0.1
1380	190094.37	221036.04	данные отсутствуют	0.1

Государственный регистратор		ФГИС ЕГРН
полное наименование должности	подпись	инициалы, фамилия

М.П.

Выписка из Единого государственного реестра недвижимости об объекте недвижимости  
**Описание местоположения земельного участка**

<b>Земельный участок</b>			
(вид объекта недвижимости)			
Лист № ____ Раздела <b>3.2</b>	Всего листов раздела <b>3.2</b> : ____	Всего разделов: ____	Всего листов выписки: ____
<b>27.09.2020 № 99/2020/350522836</b>			
Кадастровый номер:		<b>33:22:000000:25(единое землепользование)</b>	

Сведения о характерных точках границы земельного участка				
Система координат				
Зона №				
Номер точки	Координаты		Описание закрепления на местности	Средняя квадратическая погрешность определения координат характерных точек границ земельного участка, м
	X	Y		
1	2	3	4	5
1381	190096.26	221034.62	данные отсутствуют	0.1
1382	190124.42	221068.26	данные отсутствуют	0.1
1383	190125.3	221069.35	данные отсутствуют	0.1
1384	190134.22	221080.41	данные отсутствуют	0.1
1385	190145.69	221093.69	данные отсутствуют	0.1
1386	190154.43	221104.43	данные отсутствуют	0.1
1387	190156.79	221107.33	данные отсутствуют	0.1
1388	190175.99	221129.6	данные отсутствуют	0.1
1389	190174.37	221131.2	данные отсутствуют	0.1
1390	190181.04	221137.72	данные отсутствуют	0.1
1391	190183.7	221140.46	данные отсутствуют	0.1
1392	190188.96	221146.64	данные отсутствуют	0.1
1393	190194.47	221152.74	данные отсутствуют	0.1
1394	190205.77	221165.5	данные отсутствуют	0.1
1395	190219.87	221181.83	данные отсутствуют	0.1

Государственный регистратор		ФГИС ЕГРН
полное наименование должности	подпись	инициалы, фамилия

М.П.



**Выписка из Единого государственного реестра недвижимости об объекте недвижимости**  
**Описание местоположения земельного участка**

<b>Земельный участок</b>			
(вид объекта недвижимости)			
Лист № ____ Раздела <b>3.2</b>	Всего листов раздела <b>3.2</b> : ____	Всего разделов: ____	Всего листов выписки: ____
<b>27.09.2020 № 99/2020/350522836</b>			
Кадастровый номер:		<b>33:22:000000:25(единое землепользование)</b>	

Сведения о характерных точках границы земельного участка				
Система координат				
Зона №				
Номер точки	Координаты		Описание закрепления на местности	Средняя квадратическая погрешность определения координат характерных точек границ земельного участка, м
	X	Y		
1	2	3	4	5
1396	190336.86	221029.39	данные отсутствуют	0.1
1397	190337.25	221027.03	данные отсутствуют	0.1
1398	190317.7	221005.83	данные отсутствуют	0.1
1399	190317.13	221006.54	данные отсутствуют	0.1
1400	190311	221012.57	данные отсутствуют	0.1
1401	190307.91	221015.72	данные отсутствуют	0.1
1402	190287.87	221048.7	данные отсутствуют	0.1
1403	190286.62	221049.72	данные отсутствуют	0.1
1404	189549.04	220506.53	данные отсутствуют	0.1
1405	189496.5	220570.44	данные отсутствуют	0.1
1406	189397.38	220485.01	данные отсутствуют	0.1
1407	189449.87	220420.73	данные отсутствуют	0.1
1408	189629.44	220336.48	данные отсутствуют	0.1
1409	189718.98	220410.24	данные отсутствуют	0.1
1410	189706.53	220420.12	данные отсутствуют	0.1

Государственный регистратор		ФГИС ЕГРН
полное наименование должности	подпись	инициалы, фамилия

М.П.

**Выписка из Единого государственного реестра недвижимости об объекте недвижимости**  
**Описание местоположения земельного участка**

<b>Земельный участок</b>			
(вид объекта недвижимости)			
Лист № ____ Раздела <b>3.2</b>	Всего листов раздела <b>3.2</b> : ____	Всего разделов: ____	Всего листов выписки: ____
<b>27.09.2020 № 99/2020/350522836</b>			
Кадастровый номер:		<b>33:22:000000:25(единое землепользование)</b>	

Сведения о характерных точках границы земельного участка				
Система координат				
Зона №				
Номер точки	Координаты		Описание закрепления на местности	Средняя квадратическая погрешность определения координат характерных точек границ земельного участка, м
	X	Y		
1	2	3	4	5
1411	186603.81	219438.63	данные отсутствуют	0.1
1412	186512.82	219441.02	данные отсутствуют	0.1
1413	186434.36	219446.73	данные отсутствуют	0.1
1414	186333.64	219439.42	данные отсутствуют	0.1
1415	186180.6	219441.93	данные отсутствуют	0.1
1416	186099.62	219446.53	данные отсутствуют	0.1
1417	185956.86	219472.46	данные отсутствуют	0.1
1418	185574.54	219555.84	данные отсутствуют	0.1
1419	185406.07	219570.02	данные отсутствуют	0.1
1420	185071.98	219555.27	данные отсутствуют	0.1
1421	184848.25	219534.64	данные отсутствуют	0.1
1422	184593.89	219522.31	данные отсутствуют	0.1
1423	184387.75	219503.89	данные отсутствуют	0.1
1424	184082.29	219456.54	данные отсутствуют	0.1
1425	183919.95	219398.23	данные отсутствуют	0.1

Государственный регистратор		ФГИС ЕГРН
полное наименование должности	подпись	инициалы, фамилия

М.П.

**Выписка из Единого государственного реестра недвижимости об объекте недвижимости**  
**Описание местоположения земельного участка**

<b>Земельный участок</b>			
(вид объекта недвижимости)			
Лист № ____ Раздела <b>3.2</b>	Всего листов раздела <b>3.2</b> : ____	Всего разделов: ____	Всего листов выписки: ____
<b>27.09.2020 № 99/2020/350522836</b>			
Кадастровый номер:		<b>33:22:000000:25(единое землепользование)</b>	

Сведения о характерных точках границы земельного участка				
Система координат				
Зона №				
Номер точки	Координаты		Описание закрепления на местности	Средняя квадратическая погрешность определения координат характерных точек границ земельного участка, м
	X	Y		
1	2	3	4	5
1426	184249.75	219438.66	данные отсутствуют	0.1
1427	184324.39	219449.98	данные отсутствуют	0.1
1428	184330.42	219459.18	данные отсутствуют	0.1
1429	184335.18	219466.44	данные отсутствуют	0.1
1430	184390.71	219474.53	данные отсутствуют	0.1
1431	184494.77	219480.28	данные отсутствуют	0.1
1432	184599.96	219486.2	данные отсутствуют	0.1
1433	184742.51	219495.27	данные отсутствуют	0.1
1434	185012.35	219511	данные отсутствуют	0.1
1435	185233.69	219521.69	данные отсутствуют	0.1
1436	185328.41	219526.48	данные отсутствуют	0.1
1437	185423.7	219531.24	данные отсутствуют	0.1
1438	185530.39	219522.53	данные отсутствуют	0.1
1439	185615.05	219515.68	данные отсутствуют	0.1
1440	185752.97	219483.71	данные отсутствуют	0.1

Государственный регистратор		ФГИС ЕГРН
полное наименование должности	подпись	инициалы, фамилия

М.П.

**Выписка из Единого государственного реестра недвижимости об объекте недвижимости**  
**Описание местоположения земельного участка**

<b>Земельный участок</b>			
(вид объекта недвижимости)			
Лист № ____ Раздела <b>3.2</b>	Всего листов раздела <b>3.2</b> : ____	Всего разделов: ____	Всего листов выписки: ____
<b>27.09.2020 № 99/2020/350522836</b>			
Кадастровый номер:		<b>33:22:000000:25(единое землепользование)</b>	

Сведения о характерных точках границы земельного участка				
Система координат				
Зона №				
Номер точки	Координаты		Описание закрепления на местности	Средняя квадратическая погрешность определения координат характерных точек границ земельного участка, м
	X	Y		
1	2	3	4	5
1441	185903.17	219448.92	данные отсутствуют	0.1
1442	186038.18	219419.13	данные отсутствуют	0.1
1443	186132.39	219396.61	данные отсутствуют	0.1
1444	186223.06	219382.77	данные отсутствуют	0.1
1445	186322.17	219393.96	данные отсутствуют	0.1
1446	186392.61	219403.71	данные отсутствуют	0.1
1447	186522.1	219401.61	данные отсутствуют	0.1
1448	186580.74	219398.91	данные отсутствуют	0.1
1449	186637.06	219396.85	данные отсутствуют	0.1
1450	186593.01	219384.88	данные отсутствуют	0.1
1451	186641.78	219379.47	данные отсутствуют	0.1
1452	186691.48	219378.26	данные отсутствуют	0.1
1453	186704.33	219377.5	данные отсутствуют	0.1
1454	186723.35	219421.17	данные отсутствуют	0.1
1455	186725.23	219425.94	данные отсутствуют	0.1

Государственный регистратор		ФГИС ЕГРН
полное наименование должности	подпись	инициалы, фамилия

М.П.

**Выписка из Единого государственного реестра недвижимости об объекте недвижимости**  
**Описание местоположения земельного участка**

<b>Земельный участок</b>			
(вид объекта недвижимости)			
Лист № ____ Раздела <b>3.2</b>	Всего листов раздела <b>3.2</b> : ____	Всего разделов: ____	Всего листов выписки: ____
<b>27.09.2020 № 99/2020/350522836</b>			
Кадастровый номер:		<b>33:22:000000:25(единое землепользование)</b>	

Сведения о характерных точках границы земельного участка				
Система координат				
Зона №				
Номер точки	Координаты		Описание закрепления на местности	Средняя квадратическая погрешность определения координат характерных точек границ земельного участка, м
	X	Y		
1	2	3	4	5
1456	186687.83	219427.14	данные отсутствуют	0.1
1457	193492.73	224298.31	данные отсутствуют	0.1
1458	193484.81	224291.83	данные отсутствуют	0.1
1459	193661.45	224482.37	данные отсутствуют	0.1
1460	193631.34	224444.59	данные отсутствуют	0.1
1461	193610.36	224460.04	данные отсутствуют	0.1
1462	193490.08	224328.67	данные отсутствуют	0.1
1463	193483.74	224322.92	данные отсутствуют	0.1
1464	193491.8	224314.18	данные отсутствуют	0.1
1465	193498.09	224319.97	данные отсутствуют	0.1
1466	193786.22	224522.9	данные отсутствуют	0.1
1467	193781.65	224528.57	данные отсутствуют	0.1
1468	193616.89	224396.05	данные отсутствуют	0.1
1469	193615.23	224398.09	данные отсутствуют	0.1
1470	193540.23	224335.52	данные отсутствуют	0.1

Государственный регистратор		ФГИС ЕГРН
полное наименование должности	подпись	инициалы, фамилия

М.П.

**Выписка из Единого государственного реестра недвижимости об объекте недвижимости**  
**Описание местоположения земельного участка**

<b>Земельный участок</b>			
(вид объекта недвижимости)			
Лист № ____ Раздела <b>3.2</b>	Всего листов раздела <b>3.2</b> : ____	Всего разделов: ____	Всего листов выписки: ____
<b>27.09.2020 № 99/2020/350522836</b>			
Кадастровый номер:		<b>33:22:000000:25(единое землепользование)</b>	

Сведения о характерных точках границы земельного участка				
Система координат				
Зона №				
Номер точки	Координаты		Описание закрепления на местности	Средняя квадратическая погрешность определения координат характерных точек границ земельного участка, м
	X	Y		
1	2	3	4	5
1471	193501.4	224298.17	данные отсутствуют	0.1
1472	193497.12	224293.34	данные отсутствуют	0.1
1473	187542.12	219538.84	данные отсутствуют	0.1
1474	187510.28	219535.56	данные отсутствуют	0.1
1475	187505.29	219537.15	данные отсутствуют	0.1
1476	187495.75	219539.15	данные отсутствуют	0.1
1477	187480.62	219538.53	данные отсутствуют	0.1
1478	187431.57	219531.13	данные отсутствуют	0.1
1479	187361.32	219519.2	данные отсутствуют	0.1
1480	187309.79	219510.52	данные отсутствуют	0.1
1481	187137.85	219482.08	данные отсутствуют	0.1
1482	187045.06	219466.54	данные отсутствуют	0.1
1483	186862.1	219435.8	данные отсутствуют	0.1
1484	186817.74	219429.25	данные отсутствуют	0.1
1485	186763.15	219424.73	данные отсутствуют	0.1

Государственный регистратор		ФГИС ЕГРН
полное наименование должности	подпись	инициалы, фамилия

М.П.

Выписка из Единого государственного реестра недвижимости об объекте недвижимости  
Описание местоположения земельного участка

<b>Земельный участок</b>			
(вид объекта недвижимости)			
Лист № ____ Раздела <b>3.2</b>	Всего листов раздела <b>3.2</b> : ____	Всего разделов: ____	Всего листов выписки: ____
<b>27.09.2020.№ 99/2020/350522836</b>			
Кадастровый номер:		<b>33:22:000000:25(единое землепользование)</b>	

Сведения о характерных точках границы земельного участка				
Система координат				
Зона №				
Номер точки	Координаты		Описание закрепления на местности	Средняя квадратическая погрешность определения координат характерных точек границ земельного участка, м
	X	Y		
1	2	3	4	5
1486	186753.39	219374.59	данные отсутствуют	0.1
1487	186761.17	219381.22	данные отсутствуют	0.1
1488	186760.62	219386.65	данные отсутствуют	0.1
1489	186765.45	219386.95	данные отсутствуют	0.1
1490	186767.45	219386.74	данные отсутствуют	0.1
1491	186767.93	219389.19	данные отсутствуют	0.1
1492	186768.02	219389.66	данные отсутствуют	0.1
1493	186788.2	219391.39	данные отсутствуют	0.1
1494	186794.32	219391.82	данные отсутствуют	0.1
1495	186809.14	219392.85	данные отсутствуют	0.1
1496	186809.61	219392.53	данные отсутствуют	0.1
1497	186812.34	219390.7	данные отсутствуют	0.1
1498	186813.35	219390.79	данные отсутствуют	0.1
1499	186813.44	219389.8	данные отсутствуют	0.1
1500	186830.3	219391.34	данные отсутствуют	0.1

Государственный регистратор		ФГИС ЕГРН
полное наименование должности	подпись	инициалы, фамилия

М.П.

Выписка из Единого государственного реестра недвижимости об объекте недвижимости  
Описание местоположения земельного участка

<b>Земельный участок</b>			
(вид объекта недвижимости)			
Лист № ____ Раздела <b>3.2</b>	Всего листов раздела <b>3.2</b> : ____	Всего разделов: ____	Всего листов выписки: ____
<b>27.09.2020 № 99/2020/350522836</b>			
Кадастровый номер:		<b>33:22:000000:25(единое землепользование)</b>	

Сведения о характерных точках границы земельного участка				
Система координат				
Зона №				
Номер точки	Координаты		Описание закрепления на местности	Средняя квадратическая погрешность определения координат характерных точек границ земельного участка, м
	X	Y		
1	2	3	4	5
1501	186843.41	219394.9	данные отсутствуют	0.1
1502	186851.39	219397.08	данные отсутствуют	0.1
1503	186868.03	219400.13	данные отсутствуют	0.1
1504	186868.46	219398.85	данные отсутствуют	0.1
1505	186869.32	219396.34	данные отсутствуют	0.1
1506	186869.78	219392.56	данные отсутствуют	0.1
1507	186870.51	219387.38	данные отсутствуют	0.1
1508	186884.18	219390.38	данные отсутствуют	0.1
1509	186909.4	219393.72	данные отсутствуют	0.1
1510	186920.79	219396.1	данные отсутствуют	0.1
1511	186921.07	219395.03	данные отсутствуют	0.1
1512	186933.33	219397.08	данные отсутствуют	0.1
1513	186962.03	219401.89	данные отсутствуют	0.1
1514	186970.52	219403.32	данные отсутствуют	0.1
1515	186981.08	219405.09	данные отсутствуют	0.1

Государственный регистратор		ФГИС ЕГРН
полное наименование должности	подпись	инициалы, фамилия

М.П.



Выписка из Единого государственного реестра недвижимости об объекте недвижимости  
**Описание местоположения земельного участка**

<b>Земельный участок</b>			
(вид объекта недвижимости)			
Лист № ____ Раздела <b>3.2</b>	Всего листов раздела <b>3.2</b> : ____	Всего разделов: ____	Всего листов выписки: ____
<b>27.09.2020 № 99/2020/350522836</b>			
Кадастровый номер:		<b>33:22:000000:25(единое землепользование)</b>	

Сведения о характерных точках границы земельного участка				
Система координат				
Зона №				
Номер точки	Координаты		Описание закрепления на местности	Средняя квадратическая погрешность определения координат характерных точек границ земельного участка, м
	X	Y		
1	2	3	4	5
1516	186978.22	219416.18	данные отсутствуют	0.1
1517	187021.84	219424.43	данные отсутствуют	0.1
1518	187025.33	219427.37	данные отсутствуют	0.1
1519	187039.79	219430.19	данные отсутствуют	0.1
1520	187039.87	219429.41	данные отсутствуют	0.1
1521	187041.35	219416.59	данные отсутствуют	0.1
1522	187048.33	219416.39	данные отсутствуют	0.1
1523	187053.33	219417.23	данные отсутствуют	0.1
1524	187073.08	219420.56	данные отсутствуют	0.1
1525	187090.51	219423.49	данные отсутствуют	0.1
1526	187099.17	219424.94	данные отсутствуют	0.1
1527	187097.96	219432.3	данные отсутствуют	0.1
1528	187232.42	219453.55	данные отсутствуют	0.1
1529	187332.73	219467.49	данные отсутствуют	0.1
1530	187332.95	219463.72	данные отсутствуют	0.1

Государственный регистратор		ФГИС ЕГРН
полное наименование должности	подпись	инициалы, фамилия

М.П.

Выписка из Единого государственного реестра недвижимости об объекте недвижимости  
**Описание местоположения земельного участка**

<b>Земельный участок</b>			
(вид объекта недвижимости)			
Лист № ____ Раздела <b>3.2</b>	Всего листов раздела <b>3.2</b> : ____	Всего разделов: ____	Всего листов выписки: ____
<b>27.09.2020 № 99/2020/350522836</b>			
Кадастровый номер:		<b>33:22:000000:25(единое землепользование)</b>	

Сведения о характерных точках границы земельного участка				
Система координат				
Зона №				
Номер точки	Координаты		Описание закрепления на местности	Средняя квадратическая погрешность определения координат характерных точек границ земельного участка, м
	X	Y		
1	2	3	4	5
1531	187369.62	219469.9	данные отсутствуют	0.1
1532	187438.24	219481.58	данные отсутствуют	0.1
1533	187485.95	219488	данные отсутствуют	0.1
1534	187506.22	219489.54	данные отсутствуют	0.1
1535	187535.51	219490.22	данные отсутствуют	0.1

Государственный регистратор		ФГИС ЕГРН
полное наименование должности	подпись	инициалы, фамилия

М.П.

## Выписка из Единого государственного реестра недвижимости об объекте недвижимости

## Сведения о характеристиках объекта недвижимости

На основании запроса от 15.09.2020 г., поступившего на рассмотрение 16.09.2020 г., сообщаем, что согласно записям Единого государственного реестра недвижимости:

<b>Земельный участок</b>			
(вид объекта недвижимости)			
Лист № ____ Раздела <b>1</b>	Всего листов раздела <b>1:</b> ____	Всего разделов: ____	Всего листов выписки: ____
<b>16.09.2020. № 99/2020/348207816</b>			
Кадастровый номер:		<b>33:22:000000:3726</b>	

Номер кадастрового квартала:	33:22:000000
Дата присвоения кадастрового номера:	23.01.2013
Ранее присвоенный государственный учетный номер:	данные отсутствуют
Адрес:	Владимирская обл, МО город Владимир (городской округ), г Владимир, ул Мостостроевская, ул Шпалорезка
Площадь:	3749 +/- 21 кв. м
Кадастровая стоимость, руб.:	4089859.08
Кадастровые номера расположенных в пределах земельного участка объектов недвижимости:	данные отсутствуют
Кадастровые номера объектов недвижимости, из которых образован объект недвижимости:	данные отсутствуют
Кадастровые номера образованных объектов недвижимости:	данные отсутствуют
Сведения о включении объекта недвижимости в состав предприятия как имущественного комплекса:	

Государственный регистратор		ФГИС ЕГРН
полное наименование должности	подпись	инициалы, фамилия

М.П.

**Выписка из Единого государственного реестра недвижимости об объекте недвижимости**  
**Сведения о характеристиках объекта недвижимости**

<b>Земельный участок</b>			
<small>(вид объекта недвижимости)</small>			
Лист № ____ Раздела <b>1</b>	Всего листов раздела <b>1:</b> ____	Всего разделов: ____	Всего листов выписки: ____
<b>16.09.2020.№ 99/2020/348207816</b>			
Кадастровый номер:		<b>33:22:000000:3726</b>	

Категория земель:	Земли населённых пунктов
Виды разрешенного использования:	строительство трубопровода (&quot;Газопровод высокого давления к мкр. Мостострой и Шпалорезка со строительством в каждом населенном пункте блочного ГРП и РДГ - 150 (2-мя линиями редуцирования, АСУПТ) от существующего газопровода по ул. Мостостроевской в районе АБЗ&quot;)
Сведения о кадастровом инженерѐ:	Михайличенко Оксана Владимировна №33-12-224, ФГУП "Ростехинвентаризация-Федеральное БТИ" Владимирский филиал
Сведения о лесах, водных объектах и об иных природных объектах, расположенных в пределах земельного участка:	данные отсутствуют
Сведения о том, что земельный участок полностью или частично расположен в границах зоны с особыми условиями использования территории или территории объекта культурного наследия	данные отсутствуют
Сведения о том, что земельный участок расположен в границах особой экономической зоны, территории опережающего социально-экономического развития, зоны территориального развития в Российской Федерации, игровой зоны:	данные отсутствуют
Сведения о том, что земельный участок расположен в границах особо охраняемой природной территории, охотничьих угодий, лесничеств, лесопарков:	данные отсутствуют
Сведения о результатах проведения государственного земельного надзора:	данные отсутствуют
Сведения о расположении земельного участка в границах территории, в отношении которой утвержден проект межевания территории:	данные отсутствуют

Государственный регистратор		ФГИС ЕГРН
полное наименование должности	подпись	инициалы, фамилия

М.П.

**Выписка из Единого государственного реестра недвижимости об объекте недвижимости**  
**Сведения о характеристиках объекта недвижимости**

<b>Земельный участок</b>			
(вид объекта недвижимости)			
Лист № ____ Раздела <b>1</b>	Всего листов раздела <b>1</b> : ____	Всего разделов: ____	Всего листов выписки: ____
<b>16.09.2020.№ 99/2020/348207816</b>			
Кадастровый номер:		<b>33:22:000000:3726</b>	

Условный номер земельного участка:	данные отсутствуют
Сведения о принятии акта и (или) заключении договора, предусматривающих предоставление в соответствии с земельным законодательством исполнительным органом государственной власти или органом местного самоуправления находящегося в государственной или муниципальной собственности земельного участка для строительства наемного дома социального использования или наемного дома коммерческого использования:	данные отсутствуют
Сведения о том, что земельный участок или земельные участки образованы на основании решения об изъятии земельного участка и (или) расположенного на нем объекта недвижимости для государственных или муниципальных нужд:	данные отсутствуют
Сведения о том, что земельный участок образован из земель или земельного участка, государственная собственность на которые не разграничена:	данные отсутствуют
Сведения о наличии земельного спора о местоположении границ земельных участков:	данные отсутствуют
Статус записи об объекте недвижимости:	Сведения об объекте недвижимости имеют статус "актуальные"
Особые отметки:	Граница земельного участка состоит из 4 контуров. Для данного земельного участка обеспечен доступ посредством земельного участка (земельных участков) с кадастровым номером (кадастровыми номерами) Земли общего пользования. Сведения о видах разрешенного использования имеют статус «Актуальные незасвидетельствованные». Право (ограничение права, обременение объекта недвижимости) зарегистрировано на данный объект недвижимости с видами разрешенного использования «Для иных видов жилой застройки».Сведения необходимые для заполнения раздела 2 отсутствуют.
Получатель выписки:	Рачкова Елена Сергеевна

Государственный регистратор		ФГИС ЕГРН
полное наименование должности	подпись	инициалы, фамилия

М.П.

Выписка из Единого государственного реестра недвижимости об объекте недвижимости  
**Сведения о зарегистрированных правах**

Государственный регистратор		ФГИС ЕГРН
полное наименование должности	подпись	инициалы, фамилия

М.П.

Выписка из Единого государственного реестра недвижимости об объекте недвижимости  
Описание местоположения земельного участка

Земельный участок			
(вид объекта недвижимости)			
Лист № ____ Раздела <b>3</b>	Всего листов раздела <b>3</b> : ____	Всего разделов: ____	Всего листов выписки: ____
<b>16.09.2020.№ 99/2020/348207816</b>			
Кадастровый номер:		<b>33:22:000000:3726</b>	

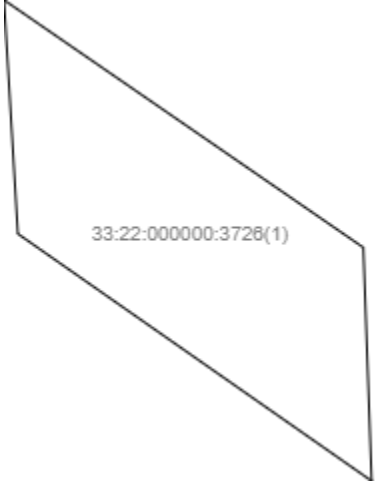
План (чертеж, схема) земельного участка			
Масштаб 1: данные отсутствуют	Условные обозначения:		

Государственный регистратор		ФГИС ЕГРН
полное наименование должности	подпись	инициалы, фамилия

М.П.

Выписка из Единого государственного реестра недвижимости об объекте недвижимости  
**Описание местоположения земельного участка**

<b>Земельный участок</b>			
(вид объекта недвижимости)			
Лист № ____ Раздела <b>3</b>	Всего листов раздела <b>3</b> : ____	Всего разделов: ____	Всего листов выписки: ____
<b>16.09.2020 № 99/2020/348207816</b>			
Кадастровый номер:		<b>33:22:000000:3726</b>	

План (чертеж, схема) земельного участка			
			
Масштаб 1: данные отсутствуют	Условные обозначения:		


Государственный регистратор		ФГИС ЕГРН
полное наименование должности	подпись	инициалы, фамилия

М.П.



Выписка из Единого государственного реестра недвижимости об объекте недвижимости  
**Описание местоположения земельного участка**

<b>Земельный участок</b>			
(вид объекта недвижимости)			
Лист № ____ Раздела <b>3</b>	Всего листов раздела <b>3</b> : ____	Всего разделов: ____	Всего листов выписки: ____
<b>16.09.2020 № 99/2020/348207816</b>			
Кадастровый номер:		<b>33:22:000000:3726</b>	


План (чертеж, схема) земельного участка			
			
Масштаб 1: данные отсутствуют	Условные обозначения:		

Государственный регистратор		ФГИС ЕГРН
полное наименование должности	подпись	инициалы, фамилия

М.П.

Выписка из Единого государственного реестра недвижимости об объекте недвижимости  
**Описание местоположения земельного участка**

<b>Земельный участок</b>			
(вид объекта недвижимости)			
Лист № ____ Раздела <b>3</b>	Всего листов раздела <b>3</b> : ____	Всего разделов: ____	Всего листов выписки: ____
<b>16.09.2020 № 99/2020/348207816</b>			
Кадастровый номер:		<b>33:22:000000:3726</b>	

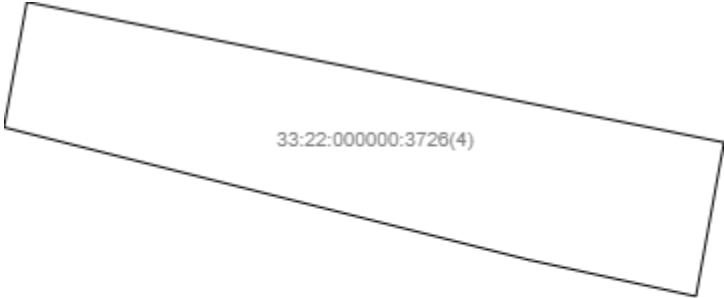
План (чертеж, схема) земельного участка			
			
Масштаб 1: данные отсутствуют	Условные обозначения:		

Государственный регистратор		ФГИС ЕГРН
полное наименование должности	подпись	инициалы, фамилия

М.П.

Выписка из Единого государственного реестра недвижимости об объекте недвижимости  
Описание местоположения земельного участка

Земельный участок			
(вид объекта недвижимости)			
Лист № ____ Раздела <b>3</b>	Всего листов раздела <b>3</b> : ____	Всего разделов: ____	Всего листов выписки: ____
<b>16.09.2020 № 99/2020/348207816</b>			
Кадастровый номер:		<b>33:22:000000:3726</b>	

План (чертеж, схема) земельного участка			
			
Масштаб 1: данные отсутствуют	Условные обозначения:		

Государственный регистратор		ФГИС ЕГРН
полное наименование должности	подпись	инициалы, фамилия

М.П.

**Выписка из Единого государственного реестра недвижимости об объекте недвижимости**  
**Описание местоположения земельного участка**

<b>Земельный участок</b>			
(вид объекта недвижимости)			
Лист № ____ Раздела <b>3.1</b>	Всего листов раздела <b>3.1</b> : ____	Всего разделов: ____	Всего листов выписки: ____
<b>16.09.2020.№ 99/2020/348207816</b>			
Кадастровый номер:		<b>33:22:000000:3726</b>	

Описание местоположения границ земельного участка							
Номер п/п	Номер точки		Дирекционный угол	Горизонтальное проложение, м	Описание закрепления на местности	Кадастровые номера смежных участков	Сведения об адресах правообладателей смежных земельных участков
	начальная	конечная					
1	2	3	4	5	6	7	8
1	1	2	данные отсутствуют	данные отсутствуют	данные отсутствуют	данные отсутствуют	данные отсутствуют
2	2	3	данные отсутствуют	данные отсутствуют	данные отсутствуют	данные отсутствуют	данные отсутствуют
3	3	4	данные отсутствуют	данные отсутствуют	данные отсутствуют	данные отсутствуют	данные отсутствуют
4	4	5	данные отсутствуют	данные отсутствуют	данные отсутствуют	данные отсутствуют	данные отсутствуют
5	5	1	данные отсутствуют	данные отсутствуют	данные отсутствуют	данные отсутствуют	данные отсутствуют
6	7	8	данные отсутствуют	данные отсутствуют	данные отсутствуют	данные отсутствуют	данные отсутствуют
7	8	9	данные отсутствуют	данные отсутствуют	данные отсутствуют	данные отсутствуют	данные отсутствуют
8	9	10	данные отсутствуют	данные отсутствуют	данные отсутствуют	данные отсутствуют	данные отсутствуют
9	10	11	данные отсутствуют	данные отсутствуют	данные отсутствуют	данные отсутствуют	данные отсутствуют
10	11	12	данные отсутствуют	данные отсутствуют	данные отсутствуют	данные отсутствуют	данные отсутствуют
11	12	13	данные отсутствуют	данные отсутствуют	данные отсутствуют	данные отсутствуют	данные отсутствуют
12	13	14	данные отсутствуют	данные отсутствуют	данные отсутствуют	данные отсутствуют	данные отсутствуют
13	14	15	данные отсутствуют	данные отсутствуют	данные отсутствуют	данные отсутствуют	данные отсутствуют
14	15	16	данные	данные	данные отсутствуют	данные отсутствуют	данные отсутствуют

			отсутствуют	отсутствуют			
15	16	17	данные отсутствуют	данные отсутствуют	данные отсутствуют	данные отсутствуют	данные отсутствуют

Государственный регистратор		ФГИС ЕГРН
полное наименование должности	подпись	инициалы, фамилия

М.П.

Выписка из Единого государственного реестра недвижимости об объекте недвижимости  
Описание местоположения земельного участка

<b>Земельный участок</b>			
(вид объекта недвижимости)			
Лист № ____ Раздела <b>3.1</b>	Всего листов раздела <b>3.1</b> : ____	Всего разделов: ____	Всего листов выписки: ____
<b>16.09.2020.№ 99/2020/348207816</b>			
Кадастровый номер:		<b>33:22:000000:3726</b>	

Описание местоположения границ земельного участка							
Номер п/п	Номер точки		Дирекционный угол	Горизонтальное проложение, м	Описание закрепления на местности	Кадастровые номера смежных участков	Сведения об адресах правообладателей смежных земельных участков
	начальная	конечная					
1	2	3	4	5	6	7	8
16	17	18	данные отсутствуют	данные отсутствуют	данные отсутствуют	данные отсутствуют	данные отсутствуют
17	18	19	данные отсутствуют	данные отсутствуют	данные отсутствуют	данные отсутствуют	данные отсутствуют
18	19	20	данные отсутствуют	данные отсутствуют	данные отсутствуют	данные отсутствуют	данные отсутствуют
19	20	21	данные отсутствуют	данные отсутствуют	данные отсутствуют	данные отсутствуют	данные отсутствуют
20	21	22	данные отсутствуют	данные отсутствуют	данные отсутствуют	данные отсутствуют	данные отсутствуют
21	22	23	данные отсутствуют	данные отсутствуют	данные отсутствуют	данные отсутствуют	данные отсутствуют
22	23	24	данные отсутствуют	данные отсутствуют	данные отсутствуют	данные отсутствуют	данные отсутствуют
23	24	25	данные отсутствуют	данные отсутствуют	данные отсутствуют	данные отсутствуют	данные отсутствуют
24	25	26	данные отсутствуют	данные отсутствуют	данные отсутствуют	данные отсутствуют	данные отсутствуют
25	26	27	данные отсутствуют	данные отсутствуют	данные отсутствуют	данные отсутствуют	данные отсутствуют
26	27	7	данные отсутствуют	данные отсутствуют	данные отсутствуют	данные отсутствуют	данные отсутствуют
27	29	30	данные отсутствуют	данные отсутствуют	данные отсутствуют	данные отсутствуют	данные отсутствуют
28	30	31	данные отсутствуют	данные отсутствуют	данные отсутствуют	данные отсутствуют	данные отсутствуют

29	31	32	данные отсутствуют	данные отсутствуют	данные отсутствуют	данные отсутствуют	данные отсутствуют
30	32	29	данные отсутствуют	данные отсутствуют	данные отсутствуют	данные отсутствуют	данные отсутствуют

Государственный регистратор		ФГИС ЕГРН
полное наименование должности	подпись	инициалы, фамилия

М.П.

**Выписка из Единого государственного реестра недвижимости об объекте недвижимости**  
**Описание местоположения земельного участка**

<b>Земельный участок</b>			
(вид объекта недвижимости)			
Лист № ____ Раздела <b>3.1</b>	Всего листов раздела <b>3.1</b> : ____	Всего разделов: ____	Всего листов выписки: ____
<b>16.09.2020.№ 99/2020/348207816</b>			
Кадастровый номер:		<b>33:22:000000:3726</b>	

Описание местоположения границ земельного участка							
Номер п/п	Номер точки		Дирекционный угол	Горизонтальное проложение, м	Описание закрепления на местности	Кадастровые номера смежных участков	Сведения об адресах правообладателей смежных земельных участков
	начальная	конечная					
1	2	3	4	5	6	7	8
31	34	35	данные отсутствуют	данные отсутствуют	данные отсутствуют	данные отсутствуют	данные отсутствуют
32	35	36	данные отсутствуют	данные отсутствуют	данные отсутствуют	данные отсутствуют	данные отсутствуют
33	36	37	данные отсутствуют	данные отсутствуют	данные отсутствуют	данные отсутствуют	данные отсутствуют
34	37	38	данные отсутствуют	данные отсутствуют	данные отсутствуют	данные отсутствуют	данные отсутствуют
35	38	39	данные отсутствуют	данные отсутствуют	данные отсутствуют	данные отсутствуют	данные отсутствуют
36	39	40	данные отсутствуют	данные отсутствуют	данные отсутствуют	данные отсутствуют	данные отсутствуют
37	40	41	данные отсутствуют	данные отсутствуют	данные отсутствуют	данные отсутствуют	данные отсутствуют
38	41	42	данные отсутствуют	данные отсутствуют	данные отсутствуют	данные отсутствуют	данные отсутствуют
39	42	34	данные отсутствуют	данные отсутствуют	данные отсутствуют	данные отсутствуют	данные отсутствуют

Государственный регистратор		ФГИС ЕГРН
полное наименование должности	подпись	инициалы, фамилия

М.П.



**Выписка из Единого государственного реестра недвижимости об объекте недвижимости**  
**Описание местоположения земельного участка**

<b>Земельный участок</b>			
(вид объекта недвижимости)			
Лист № ____ Раздела <b>3.2</b>	Всего листов раздела <b>3.2</b> : ____	Всего разделов: ____	Всего листов выписки: ____
<b>16.09.2020.№ 99/2020/348207816</b>			
Кадастровый номер:		<b>33:22:000000:3726</b>	

Сведения о характерных точках границы земельного участка				
Система координат Зона №				
Номер точки	Координаты		Описание закрепления на местности	Средняя квадратическая погрешность определения координат характерных точек границ земельного участка, м
	X	Y		
1	2	3	4	5
1	183942.62	219279	данные отсутствуют	0.1
2	183955.56	219278.23	данные отсутствуют	0.1
3	183941.86	219298.16	данные отсутствуют	0.1
4	183928.94	219298.62	данные отсутствуют	0.1
5	183823.98	219286.71	данные отсутствуют	0.1
6	183824.18	219300.87	данные отсутствуют	0.1
7	183826.54	219302.25	данные отсутствуют	0.1
8	183814.21	219302.68	данные отсутствуют	0.1
9	183814.1	219295.93	данные отсутствуют	0.1
10	183734.18	219301.49	данные отсутствуют	0.1
11	183724.16	219301.56	данные отсутствуют	0.1
12	183723.96	219292.26	данные отсутствуют	0.1
13	183734.02	219292.19	данные отсутствуют	0.1
14	186828.93	219322.83	данные отсутствуют	0.1
15	186828.21	219332.93	данные отсутствуют	0.1

Государственный регистратор		ФГИС ЕГРН
полное наименование должности	подпись	инициалы, фамилия

М.П.

Выписка из Единого государственного реестра недвижимости об объекте недвижимости  
Описание местоположения земельного участка

<b>Земельный участок</b>			
(вид объекта недвижимости)			
Лист № ____ Раздела <b>3.2</b>	Всего листов раздела <b>3.2</b> : ____	Всего разделов: ____	Всего листов выписки: ____
<b>16.09.2020.№ 99/2020/348207816</b>			
Кадастровый номер:		<b>33:22:000000:3726</b>	

Сведения о характерных точках границы земельного участка				
Система координат				
Зона №				
Номер точки	Координаты		Описание закрепления на местности	Средняя квадратическая погрешность определения координат характерных точек границ земельного участка, м
	X	Y		
1	2	3	4	5
16	186822.97	219333.8	данные отсутствуют	0.1
17	186809.49	219337.32	данные отсутствуют	0.1
18	186806.1	219338.19	данные отсутствуют	0.1
19	186792.97	219342.49	данные отсутствуют	0.1
20	186789.04	219343.79	данные отсутствуют	0.1
21	186783.89	219346.03	данные отсутствуют	0.1
22	186778.66	219348.31	данные отсутствуют	0.1
23	186761.19	219355.93	данные отсутствуют	0.1
24	186750.15	219362.02	данные отсутствуют	0.1
25	186704.33	219377.5	данные отсутствуют	0.1
26	186691.48	219378.26	данные отсутствуют	0.1
27	186641.78	219379.47	данные отсутствуют	0.1
28	186607.75	219372.13	данные отсутствуют	0.1
29	186705.44	219365.34	данные отсутствуют	0.1
30	186745.32	219353.26	данные отсутствуют	0.1

Государственный регистратор		ФГИС ЕГРН
полное наименование должности	подпись	инициалы, фамилия

М.П.

Выписка из Единого государственного реестра недвижимости об объекте недвижимости  
**Описание местоположения земельного участка**

<b>Земельный участок</b>			
(вид объекта недвижимости)			
Лист № ____ Раздела <b>3.2</b>	Всего листов раздела <b>3.2</b> : ____	Всего разделов: ____	Всего листов выписки: ____
<b>16.09.2020. № 99/2020/348207816</b>			
Кадастровый номер:		<b>33:22:000000:3726</b>	

Сведения о характерных точках границы земельного участка				
Система координат				
Зона №				
Номер точки	Координаты		Описание закрепления на местности	Средняя квадратическая погрешность определения координат характерных точек границ земельного участка, м
	X	Y		
1	2	3	4	5
31	186757.19	219346.76	данные отсутствуют	0.1
32	186785.9	219334.3	данные отсутствуют	0.1
33	186806.96	219327.64	данные отсутствуют	0.1
34	186819.26	219324.95	данные отсутствуют	0.1
35	187382.32	219009.94	данные отсутствуют	0.1
36	187389.55	219011.26	данные отсутствуют	0.1
37	187381.45	219051.55	данные отсутствуют	0.1
38	187372.57	219049.93	данные отсутствуют	0.1
39	187374.68	219040.26	данные отсутствуют	0.1

Государственный регистратор		ФГИС ЕГРН
полное наименование должности	подпись	инициалы, фамилия

М.П.

Выписка из Единого государственного реестра недвижимости об объекте недвижимости  
Сведения о частях земельного участка

Земельный участок			
(вид объекта недвижимости)			
Лист № ____ Раздела <b>4</b>	Всего листов раздела <b>4</b> : ____	Всего разделов: ____	Всего листов выписки: ____
<b>16.09.2020.№ 99/2020/348207816</b>			
Кадастровый номер:		<b>33:22:000000:3726</b>	

План (чертеж, схема) части земельного участка	Учетный номер части: <b>33:22:000000:3726/1</b>		
<div>1</div> <div>33:22:000000:3726/1</div>			
Масштаб 1: данные отсутствуют	Условные обозначения:		

Государственный регистратор		ФГИС ЕГРН
полное наименование должности	подпись	инициалы, фамилия

М.П.

**Выписка из Единого государственного реестра недвижимости об объекте недвижимости**  
**Сведения о частях земельного участка**

<b>Земельный участок</b>			
(вид объекта недвижимости)			
Лист № ____ Раздела <b>4.1</b>	Всего листов раздела <b>4.1</b> : ____	Всего разделов: ____	Всего листов выписки: ____
<b>16.09.2020. № 99/2020/348207816</b>			
Кадастровый номер:		<b>33:22:000000:3726</b>	

Учетный номер части	Площадь (м <sup>2</sup> )	Содержание ограничения в использовании или ограничения права на объект недвижимости или обременения объекта недвижимости
1	2	3
1	1134	Ограничения прав на земельный участок, предусмотренные статьями 56, 56.1 Земельного кодекса Российской Федерации, 33.00.2.103, Карта (план) зоны охраны объекта культурного наследия регионального значения достопримечательного места "Исторический центр города Владимира", 990 год (зона охраняемого природного ландшафта достопримечательного места Р_11 ) № б\н от 23.10.2014

Государственный регистратор		ФГИС ЕГРН
полное наименование должности	подпись	инициалы, фамилия

М.П.

Выписка из Единого государственного реестра недвижимости об объекте недвижимости  
Сведения о частях земельного участка

<b>Земельный участок</b>				
(вид объекта недвижимости)				
Лист № ____ Раздела <b>4.2</b>		Всего листов раздела <b>4.2</b> : ____		Всего разделов: ____
Всего листов выписки: ____				
<b>16.09.2020.№ 99/2020/348207816</b>				
Кадастровый номер:			<b>33:22:000000:3726</b>	
Сведения о характерных точках границы части (частей) земельного участка				
Учетный номер части: 1				
Система координат: МСК-33				
Зона №				
Номер точки	Координаты, м		Описание закрепления на местности	Средняя квадратическая погрешность определения координат характерных точек границы части земельного участка, м
	X	Y		
1	2	3	4	5
1	183942.62	219279	данные отсутствуют	данные отсутствуют
2	183955.56	219278.23	данные отсутствуют	данные отсутствуют
2	183955.56	219278.23	данные отсутствуют	данные отсутствуют
3	183941.86	219298.16	данные отсутствуют	данные отсутствуют
4	183928.94	219298.62	данные отсутствуют	данные отсутствуют
5	183823.98	219286.71	данные отсутствуют	данные отсутствуют
5	183823.98	219286.71	данные отсутствуют	данные отсутствуют
25	186704.33	219377.5	данные отсутствуют	10
25	186704.33	219377.5	данные отсутствуют	10
26	186691.48	219378.26	данные отсутствуют	данные отсутствуют
27	186641.78	219379.47	данные отсутствуют	данные отсутствуют
28	186607.75	219372.13	данные отсутствуют	данные отсутствуют
40	186703.85	219365.45	данные отсутствуют	данные отсутствуют
41	183813.67	219287.34	данные отсутствуют	данные отсутствуют
42	183820.19	219290.86	данные отсутствуют	10
43	183824.07	219292.76	данные отсутствуют	данные отсутствуют

Государственный регистратор		ФГИС ЕГРН
полное наименование должности	подпись	инициалы, фамилия

М.П.