



ИНН 7710946388 КПП 770901001 ОГРН 1137746777871
Россия, 127006, г. Москва, Страстной бульвар, д. 9, эт. 3 пом. XV ком. 7
Тел.: +7 (495) 775-99-20, post@avtodor-eng.ru, www.avtodor-eng.ru

ПРОЕКТ МЕЖЕВАНИЯ ТЕРРИТОРИИ ЛИНЕЙНОГО ОБЪЕКТА

**«Скоростная автомобильная дорога Москва – Нижний Новгород – Казань.
Строительство скоростной автомобильной дороги Москва – Нижний Новгород
– Казань, 2 этап км 80 – км 116, Владимирская область (от пересечения с
автомобильной дорогой федерального значения М-7 «Волга» до пересечения с
автомобильной дорогой регионального значения 17Р-2 «Владимир – Гусь –
Хрустальный – Тума»)»**

Договор № ДПТПиИТ-2020-535 от 25 мая 2020 г.

Схема резервирования земель

**ТОМ 5
Книга 2**

Схема резервирования земель (лист 9 – лист 17)

ДПТПиИТ-2020-535-5.2

Москва 2020

СОСТАВ ПРОЕКТА МЕЖЕВАНИЯ ТЕРРИТОРИИ

Номер тома/ книги	Наименование раздела	Состав раздела
<u>Том 1</u>	Утверждаемая часть проекта межевания территории Графическая часть	
Книга 1	ДПТПиИТ-2020-535-1.1	МО Воршинское сельское поселение Собинского района Владимирской области
Книга 2	ДПТПиИТ-2020-535-1.2	МО Колокшанское сельское поселение Собинского района Владимирской области
Книга 3	ДПТПиИТ-2020-535-1.3	МО (городской округ) город Владимир Владимирской области
Книга 4	ДПТПиИТ-2020-535-1.4	МО Вяткинское сельское поселение Судогодского района Владимирской области
Книга 5	ДПТПиИТ-2020-535-1.5	МО Головинское сельское поселение Судогодского района Владимирской области
<u>Том 2</u>	Утверждаемая часть проекта межевания территории Текстовая часть	
Книга 1	ДПТПиИТ-2020-535-2.1	Пояснительная записка
Книга 2	ДПТПиИТ-2020-535-2.2	Пояснительная записка
Книга 3	ДПТПиИТ-2020-535-2.3	Пояснительная записка
<u>Том 3</u>	Материалы по обоснованию проекта межевания территории Графическая часть	
Книга 1	ДПТПиИТ-2020-535-1.1	МО Воршинское сельское поселение Собинского района Владимирской области
Книга 2	ДПТПиИТ-2020-535-1.2	МО Колокшанское сельское поселение Собинского района Владимирской области
Книга 3	ДПТПиИТ-2020-535-1.3	МО (городской округ) город Владимир Владимирской области
Книга 4	ДПТПиИТ-2020-535-1.4	МО Вяткинское сельское поселение Судогодского района Владимирской области
Книга 5	ДПТПиИТ-2020-535-1.5	МО Головинское сельское поселение Судогодского района Владимирской области
<u>Том 4</u>	Материалы по обоснованию проекта межевания территории Текстовая часть	
Книга 1	ДПТПиИТ-2020-535-4.1	Пояснительная записка. Приложения
Книга 2	ДПТПиИТ-2020-535-4.2	Приложения
Книга 3	ДПТПиИТ-2020-535-4.3	Приложения
Книга 4	ДПТПиИТ-2020-535-4.4	Приложения
Книга 5	ДПТПиИТ-2020-535-4.5	Приложения
Книга 6	ДПТПиИТ-2020-535-4.6	Приложения
Книга 7	ДПТПиИТ-2020-535-4.7	Приложения
Книга 8	ДПТПиИТ-2020-535-4.8	Приложения
Книга 9	ДПТПиИТ-2020-535-4.9	Приложения
<u>Том 5</u>	Схема резервирования земель	
Книга 1	ДПТПиИТ-2020-535-5.1	Схема резервирования земель (лист 1 – лист 8), М 1:2000
Книга 2	ДПТПиИТ-2020-535-5.2	Схема резервирования земель (лист 9 – лист 17), М 1:2000

СОСТАВ АВТОРСКОГО КОЛЛЕКТИВА
ПРОЕКТА МЕЖЕВАНИЯ ТЕРРИТОРИИ ЛИНЕЙНОГО ОБЪЕКТА
«Скоростная автомобильная дорога Москва – Нижний Новгород – Казань. Строительство
скоростной автомобильной дороги Москва – Нижний Новгород – Казань, 2 этап км 80 – км 116,
Владимирская область (от пересечения с автомобильной дорогой федерального значения
М-7 «Волга» до пересечения с автомобильной дорогой регионального значения 17Р-2
«Владимир – Гусь – Хрустальный – Тума»)»

Начальник управления
территориального планирования



(подпись)

Погоньева Е.Ю.


Начальник отдела
территориального планирования



(подпись)

Рачкова Е.С.

Главный специалист отдела
территориального планирования



(подпись)

Копейкина О.М.


Ведущий специалист отдела
территориального планирования



(подпись)

Жарикова М.С.

Специалист отдела подготовки
исходно-разрешительной документации



(подпись)

Янин Т.С.

СОДЕРЖАНИЕ

1. Условные обозначения. Лист 1, М 1:2000	7
2. Схема резервирования земель. Лист 9, М 1:2000	8
3. Схема резервирования земель. Лист 10, М 1:2000	9
4. Схема резервирования земель. Лист 11, М 1:2000	10
5. Схема резервирования земель. Лист 12, М 1:2000	11
6. Схема резервирования земель. Лист 13, М 1:2000	12
7. Схема резервирования земель. Лист 14, М 1:2000	13
8. Схема резервирования земель. Лист 15, М 1:2000	14
9. Схема резервирования земель. Лист 16, М 1:2000	15
10. Схема резервирования земель. Лист 17, М 1:2000	16

ПРОЕКТ МЕЖЕВАНИЯ ТЕРРИТОРИИ ЛИНЕЙНОГО ОБЪЕКТА "СКОРОСТНАЯ АВТОМОБИЛЬНАЯ ДОРОГА МОСКВА - НИЖНИЙ НОВГОРОД - КАЗАНЬ. СТРОИТЕЛЬСТВО СКОРОСТНОЙ АВТОМОБИЛЬНОЙ ДОРОГИ МОСКВА - НИЖНИЙ НОВГОРОД - КАЗАНЬ, 2 ЭТАП КМ 80 - КМ 116, ВЛАДИМИРСКАЯ ОБЛАСТЬ (ОТ ПЕРЕСЕЧЕНИЯ С АВТОМОБИЛЬНОЙ ДОРОГОЙ ФЕДЕРАЛЬНОГО ЗНАЧЕНИЯ М-7 "ВОЛГА" ДО ПЕРЕСЕЧЕНИЯ С АВТОМОБИЛЬНОЙ ДОРОГОЙ РЕГИОНАЛЬНОГО ЗНАЧЕНИЯ 17Р-2 "ВЛАДИМИР - ГУСЬ - ХРУСТАЛЬНЫЙ - ТУМА")"

УСЛОВНЫЕ ОБОЗНАЧЕНИЯ СХЕМЫ РЕЗЕРВИРОВАНИЯ ЗЕМЕЛЬ

УСЛОВНЫЕ ОБОЗНАЧЕНИЯ

ПЛАНИРУЕМЫЕ ОСИ ПРОЕЗЖИХ ЧАСТЕЙ СКОРОСТНОЙ АВТОМОБИЛЬНОЙ ДОРОГИ ОБЩЕГО ПОЛЬЗОВАНИЯ МОСКВА - НИЖНИЙ НОВГОРОД - КАЗАНЬ, 2 ЭТАП КМ 80 - КМ 116 (с указанием пикетов) **

ГРАНИЦЫ

- МУНИЦИПАЛЬНЫХ РАЙОНОВ *
- ГОРОДСКИХ ОКРУГОВ *
- СЕЛЬСКИХ ПОСЕЛЕНИЙ *
- НАСЕЛЕННЫХ ПУНКТОВ *
- ТЕРРИТОРИИ, В ОТНОШЕНИИ КОТОРОЙ ОСУЩЕСТВЛЯЕТСЯ ПОДГОТОВКА ПРОЕКТА МЕЖЕВАНИЯ ТЕРРИТОРИИ
- КАДАСТРОВЫХ КВАРТАЛОВ
- СУЩЕСТВУЮЩИХ ЗЕМЕЛЬНЫХ УЧАСТКОВ, УЧТЕННЫХ В ЕДИНОМ ГОСУДАРСТВЕННОМ РЕЕСТРЕ НЕДВИЖИМОСТИ (ЕГРН)
- ЗЕМЕЛЬНЫХ УЧАСТКОВ/ЧАСТЕЙ ЗЕМЕЛЬНЫХ УЧАСТКОВ, ПОДЛЕЖАЩИХ РЕЗЕРВИРОВАНИЮ ДЛЯ ГОСУДАРСТВЕННЫХ ИЛИ МУНИЦИПАЛЬНЫХ НУЖД
- ЗОНЫ ПЛАНИРУЕМОГО РАЗМЕЩЕНИЯ ЛИНЕЙНОГО ОБЪЕКТА "СКОРОСТНАЯ АВТОМОБИЛЬНАЯ ДОРОГА МОСКВА - НИЖНИЙ НОВГОРОД - КАЗАНЬ, 2 ЭТАП КМ 80 - КМ 116, ВЛАДИМИРСКАЯ ОБЛАСТЬ (ОТ ПЕРЕСЕЧЕНИЯ С АВТОМОБИЛЬНОЙ ДОРОГОЙ ФЕДЕРАЛЬНОГО ЗНАЧЕНИЯ М-7 "ВОЛГА" ДО ПЕРЕСЕЧЕНИЯ С АВТОМОБИЛЬНОЙ ДОРОГОЙ РЕГИОНАЛЬНОГО ЗНАЧЕНИЯ 17Р-2 "ВЛАДИМИР - ГУСЬ - ХРУСТАЛЬНЫЙ - ТУМА")" **
- ЗОНЫ ПЛАНИРУЕМОГО РАЗМЕЩЕНИЯ ЛИНЕЙНЫХ ОБЪЕКТОВ РЕГИОНАЛЬНОГО ЗНАЧЕНИЯ, УСТАНОВЛИВАЕМЫЕ В СООТВЕТСТВИИ С НОРМАМИ ОТВОДА ЗЕМЕЛЬНЫХ УЧАСТКОВ ДЛЯ КОНКРЕТНЫХ ВИДОВ ЛИНЕЙНЫХ ОБЪЕКТОВ **
- ЗОНЫ ПЛАНИРУЕМОГО РАЗМЕЩЕНИЯ ЛИНЕЙНЫХ ОБЪЕКТОВ МЕСТНОГО ЗНАЧЕНИЯ, УСТАНОВЛИВАЕМЫЕ В СООТВЕТСТВИИ С НОРМАМИ ОТВОДА ЗЕМЕЛЬНЫХ УЧАСТКОВ ДЛЯ КОНКРЕТНЫХ ВИДОВ ЛИНЕЙНЫХ ОБЪЕКТОВ **

* отображены с целью информационной целостности документа и не являются утверждаемыми

** в соответствии с утвержденным Распоряжением Федерального дорожного агентства от 21.12.2020 №3946-р проектом планировки территории

*** номера и координаты поворотных точек резервируемых земельных участков/частей земельных участков соответствуют ведомости образуемых и (или) изменяемых земельных участков, в том числе в отношении которых предполагаются их резервирование и (или) изъятие для государственных или муниципальных нужд и ведомости координат поворотных точек границ, образуемых и (или) изменяемых земельных участков/участков, в том числе в отношении которых предполагаются их резервирование и (или) изъятие для государственных или муниципальных нужд (Том 2. Книга 2 и Книга 3)

КАТЕГОРИИ ЗЕМЕЛЬ земельных участков




- СЕЛЬСКОХОЗЯЙСТВЕННОГО НАЗНАЧЕНИЯ
- НАСЕЛЕННЫХ ПУНКТОВ
- ПРОМЫШЛЕННОСТИ, ЭНЕРГЕТИКИ, ТРАНСПОРТА, СВЯЗИ, РАДИОВЕЩАНИЯ, ТЕЛЕВИДЕНИЯ, ИНФОРМАТИКИ, ЗЕМЛИ ДЛЯ ОБЕСПЕЧЕНИЯ КОСМИЧЕСКОЙ ДЕЯТЕЛЬНОСТИ, ЗЕМЛИ ОБОРОНЫ, БЕЗОПАСНОСТИ И ЗЕМЛИ ИНОГО СПЕЦИАЛЬНОГО НАЗНАЧЕНИЯ
- ЛЕСНОГО ФОНДА
- ЗЕМЛИ ОСОБО ОХРАНЯЕМЫХ ТЕРРИТОРИЙ И ОБЪЕКТОВ
- ЗЕМЛИ, ГОСУДАРСТВЕННАЯ СОБСТВЕННОСТЬ НА КОТОРЫЕ НЕ РАЗГРАНИЧЕНА

ПОЯСНИТЕЛЬНЫЕ НАДПИСИ

- 16:21:110502:112 КАДАСТРОВЫЕ НОМЕРА СУЩЕСТВУЮЩИХ ЗЕМЕЛЬНЫХ УЧАСТКОВ, УЧТЕННЫХ В ЕДИНОМ ГОСУДАРСТВЕННОМ РЕЕСТРЕ НЕДВИЖИМОСТИ (ЕГРН)
- Кадастровый квартал: 16:21:110502 НОМЕРА КАДАСТРОВЫХ КВАРТАЛОВ
- 1.7 УСЛОВНЫЕ НОМЕРА ЗЕМЕЛЬНЫХ УЧАСТКОВ/ЧАСТЕЙ ЗЕМЕЛЬНЫХ УЧАСТКОВ, ПОДЛЕЖАЩИХ РЕЗЕРВИРОВАНИЮ ДЛЯ ГОСУДАРСТВЕННЫХ ИЛИ МУНИЦИПАЛЬНЫХ НУЖД***

Примечание:

- границы земельных участков/кварталов, зон планируемого размещения объектов, лесничеств привязаны к геодезической координатной сети в системе координат ГСК
- категории земель учетных частей земельных участков, категория земель которых не определена, на чертеже указаны в соответствии с категорией земель единого землепользования

"СКОРОСТНАЯ АВТОМОБИЛЬНАЯ ДОРОГА МОСКВА - НИЖНИЙ НОВГОРОД - КАЗАНЬ, СТРОИТЕЛЬСТВО СКОРОСТНОЙ АВТОМОБИЛЬНОЙ ДОРОГИ МОСКВА - НИЖНИЙ НОВГОРОД - КАЗАНЬ, 2 ЭТАП КМ 80 - КМ 116, ВЛАДИМИРСКАЯ ОБЛАСТЬ (ОТ ПЕРЕСЕЧЕНИЯ С АВТОМОБИЛЬНОЙ ДОРОГОЙ ФЕДЕРАЛЬНОГО ЗНАЧЕНИЯ М-7 "ВОЛГА" ДО ПЕРЕСЕЧЕНИЯ С АВТОМОБИЛЬНОЙ ДОРОГОЙ РЕГИОНАЛЬНОГО ЗНАЧЕНИЯ 17Р-2 "ВЛАДИМИР - ГУСЬ - ХРУСТАЛЬНЫЙ - ТУМА")"										
ПРОЕКТ МЕЖЕВАНИЯ ТЕРРИТОРИИ										
УСЛОВНЫЕ ОБОЗНАЧЕНИЯ СХЕМЫ РЕЗЕРВИРОВАНИЯ ЗЕМЕЛЬ										
Начальник управления территориального планирования			 Пюньева Е.Ю.							
Начальник отдела территориального планирования			 Рачкова Е.С.							
Ведущий специалист отдела территориального планирования			 Жарикова М.С.							
Дата: 10.2020		Масштаб 1:2000		<table><tr><td>Стадия</td><td>Лист</td><td>Листов</td></tr><tr><td>ПМТ</td><td>1</td><td>1</td></tr></table>	Стадия	Лист	Листов	ПМТ	1	1
Стадия	Лист	Листов								
ПМТ	1	1								
г. Москва										

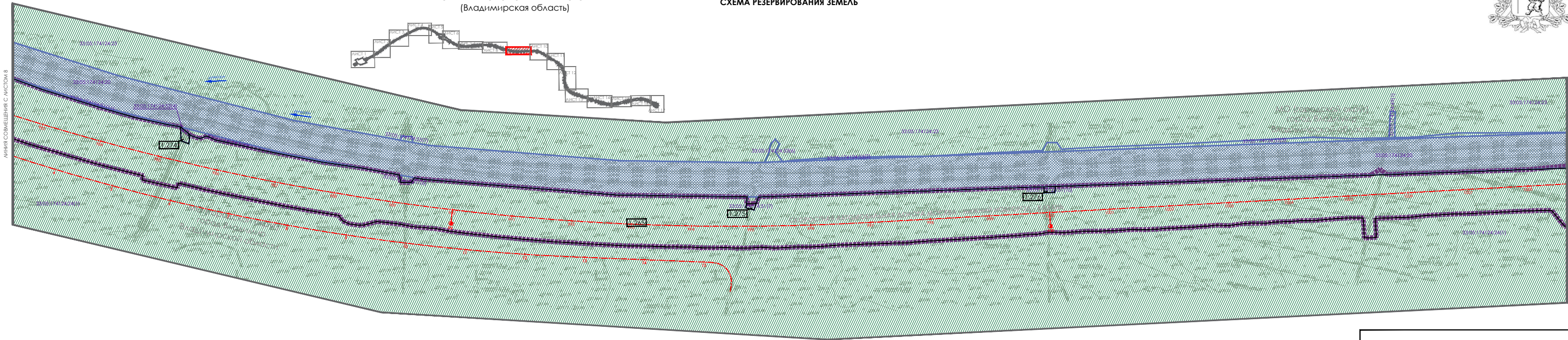


ПРОЕКТ МЕЖЕВАНИЯ ТЕРРИТОРИИ ЛИНЕЙНОГО ОБЪЕКТА "СКОРОСТНАЯ АВТОМОБИЛЬНАЯ ДОРОГА МОСКВА - НИЖНИЙ НОВГОРОД - КАЗАНЬ. СТРОИТЕЛЬСТВО СКОРОСТНОЙ АВТОМОБИЛЬНОЙ ДОРОГИ МОСКВА - НИЖНИЙ НОВГОРОД - КАЗАНЬ, 2 ЭТАП КМ 80 - КМ 116, ВЛАДИМИРСКАЯ ОБЛАСТЬ (ОТ ПЕРЕСЕЧЕНИЯ С АВТОМОБИЛЬНОЙ ДОРОГОЙ ФЕДЕРАЛЬНОГО ЗНАЧЕНИЯ М-7 "ВОЛГА" ДО ПЕРЕСЕЧЕНИЯ С АВТОМОБИЛЬНОЙ ДОРОГОЙ РЕГИОНАЛЬНОГО ЗНАЧЕНИЯ 17Р-2 "ВЛАДИМИР - ГУСЬ - ХРУСТАЛЬНЫЙ - ТУМА")"



СХЕМА РАСПОЛОЖЕНИЯ ЛИСТОВ
(Владимирская область)

СХЕМА РЕЗЕРВИРОВАНИЯ ЗЕМЕЛЬ



СКОРОСТНАЯ АВТОМОБИЛЬНАЯ ДОРОГА МОСКВА - НИЖНИЙ НОВГОРОД - КАЗАНЬ, СТРОИТЕЛЬСТВО СКОРОСТНОЙ АВТОМОБИЛЬНОЙ ДОРОГИ МОСКВА - НИЖНИЙ НОВГОРОД - КАЗАНЬ, 2 ЭТАП КМ 80 - КМ 116, ВЛАДИМИРСКАЯ ОБЛАСТЬ (ОТ ПЕРЕСЕЧЕНИЯ С АВТОМОБИЛЬНОЙ ДОРОГОЙ ФЕДЕРАЛЬНОГО ЗНАЧЕНИЯ М-7 "ВОЛГА" ДО ПЕРЕСЕЧЕНИЯ С АВТОМОБИЛЬНОЙ ДОРОГОЙ РЕГИОНАЛЬНОГО ЗНАЧЕНИЯ 17Р-2 "ВЛАДИМИР - ГУСЬ - ХРУСТАЛЬНЫЙ - ТУМА")			
ПРОЕКТ МЕЖЕВАНИЯ ТЕРРИТОРИИ			
СХЕМА РЕЗЕРВИРОВАНИЯ ЗЕМЕЛЬ			
Национальное управление территориального планирования Ведущий специалист отдела территориального планирования			
Дата: 10.2020	Масштаб: 1:2000	Лист: 1	Лист: 1



ПРОЕКТ МЕЖЕВАНИЯ ТЕРРИТОРИИ ЛИНЕЙНОГО ОБЪЕКТА "СКОРОСТНАЯ АВТОМОБИЛЬНАЯ ДОРОГА МОСКВА - НИЖНИЙ НОВГОРОД - КАЗАНЬ. СТРОИТЕЛЬСТВО СКОРОСТНОЙ АВТОМОБИЛЬНОЙ ДОРОГИ МОСКВА - НИЖНИЙ НОВГОРОД - КАЗАНЬ, 2 ЭТАП КМ 80 - КМ 116, ВЛАДИМИРСКАЯ ОБЛАСТЬ (ОТ ПЕРЕСЕЧЕНИЯ С АВТОМОБИЛЬНОЙ ДОРОГОЙ ФЕДЕРАЛЬНОГО ЗНАЧЕНИЯ М-7 "ВОЛГА" ДО ПЕРЕСЕЧЕНИЯ С АВТОМОБИЛЬНОЙ ДОРОГОЙ РЕГИОНАЛЬНОГО ЗНАЧЕНИЯ 17Р-2 "ВЛАДИМИР - ГУСЬ - ХРУСТАЛЬНЫЙ - ТУМА")"

СХЕМА РЕЗЕРВИРОВАНИЯ ЗЕМЕЛЬ

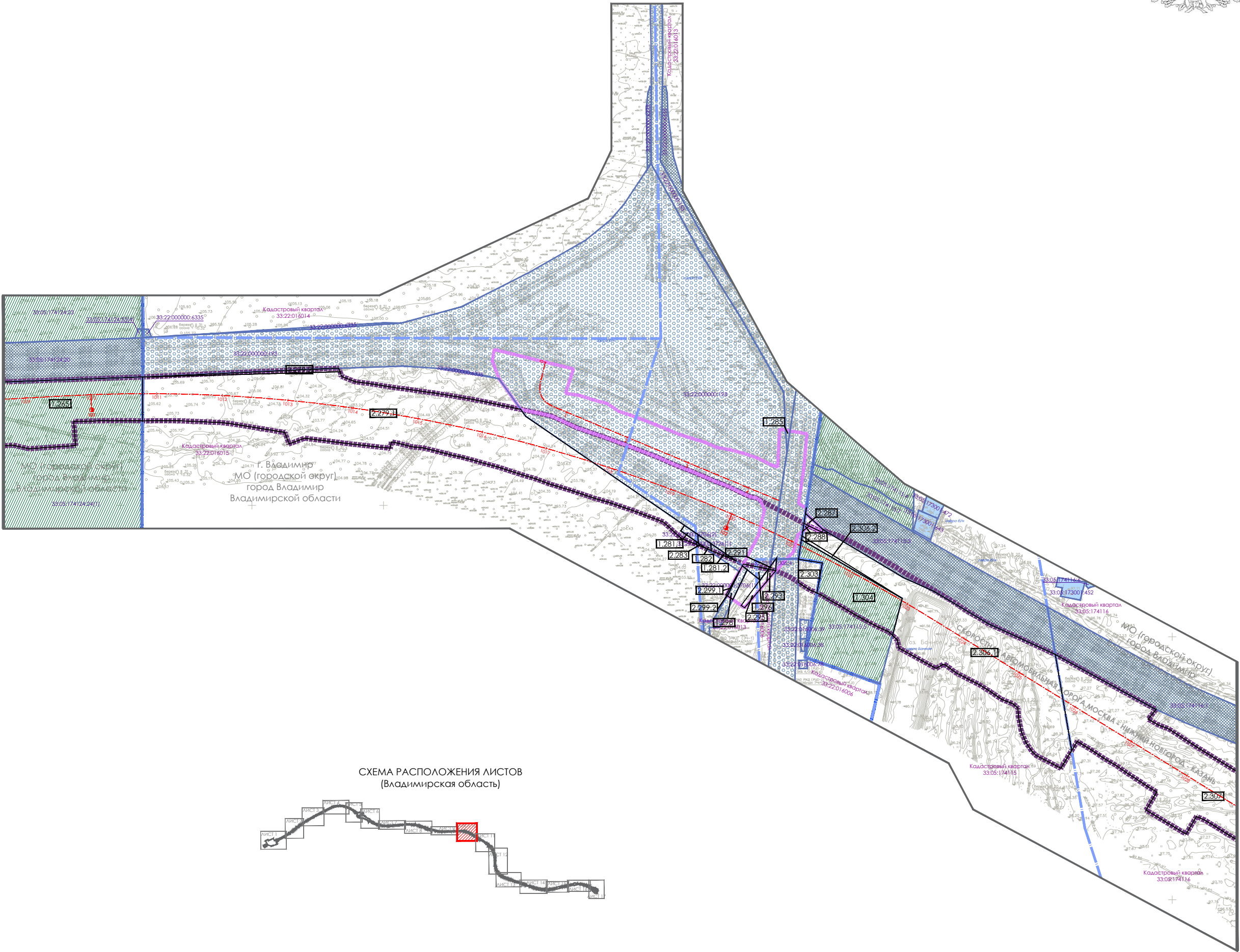
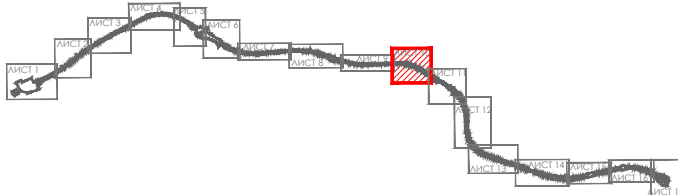


СХЕМА РАСПОЛОЖЕНИЯ ЛИСТОВ
(Владимирская область)



"СКОРОСТНАЯ АВТОМОБИЛЬНАЯ ДОРОГА МОСКВА - НИЖНИЙ НОВГОРОД - КАЗАНЬ. СТРОИТЕЛЬСТВО СКОРОСТНОЙ АВТОМОБИЛЬНОЙ ДОРОГИ МОСКВА - НИЖНИЙ НОВГОРОД - КАЗАНЬ, 2 ЭТАП КМ 80 - КМ 116, ВЛАДИМИРСКАЯ ОБЛАСТЬ (ОТ ПЕРЕСЕЧЕНИЯ С АВТОМОБИЛЬНОЙ ДОРОГОЙ ФЕДЕРАЛЬНОГО ЗНАЧЕНИЯ М-7 "ВОЛГА" ДО ПЕРЕСЕЧЕНИЯ С АВТОМОБИЛЬНОЙ ДОРОГОЙ РЕГИОНАЛЬНОГО ЗНАЧЕНИЯ 17Р-2 "ВЛАДИМИР - ГУСЬ - ХРУСТАЛЬНЫЙ - ТУМА")"			
ПРОЕКТ МЕЖЕВАНИЯ ТЕРРИТОРИИ			
СХЕМА РЕЗЕРВИРОВАНИЯ ЗЕМЕЛЬ			
Показаны: управление территориального планирования Исполнитель: ООО "Геоинформационные системы" Владелец: ООО "Геоинформационные системы"			
Дата: 10.2020	Масштаб: 1:2000	Страна: РФ	Лист: 10
г. Москва		Лист: 10	Лист: 17

ПРОЕКТ МЕЖЕВАНИЯ ТЕРРИТОРИИ ЛИНЕЙНОГО ОБЪЕКТА "СКОРОСТНАЯ АВТОМОБИЛЬНАЯ ДОРОГА МОСКВА - НИЖНИЙ НОВГОРОД - КАЗАНЬ.
СТРОИТЕЛЬСТВО СКОРОСТНОЙ АВТОМОБИЛЬНОЙ ДОРОГИ МОСКВА - НИЖНИЙ НОВГОРОД - КАЗАНЬ, 2 ЭТАП КМ 80 - КМ 116,
ВЛАДИМИРСКАЯ ОБЛАСТЬ (ОТ ПЕРЕСЕЧЕНИЯ С АВТОМОБИЛЬНОЙ ДОРОГОЙ ФЕДЕРАЛЬНОГО ЗНАЧЕНИЯ М-7 "ВОЛГА" ДО ПЕРЕСЕЧЕНИЯ С
АВТОМОБИЛЬНОЙ ДОРОГОЙ РЕГИОНАЛЬНОГО ЗНАЧЕНИЯ 17Р-2 "ВЛАДИМИР - ГУСЬ - ХРУСТАЛЬНЫЙ - ТУМА")"

СХЕМА РЕЗЕРВИРОВАНИЯ ЗЕМЕЛЬ

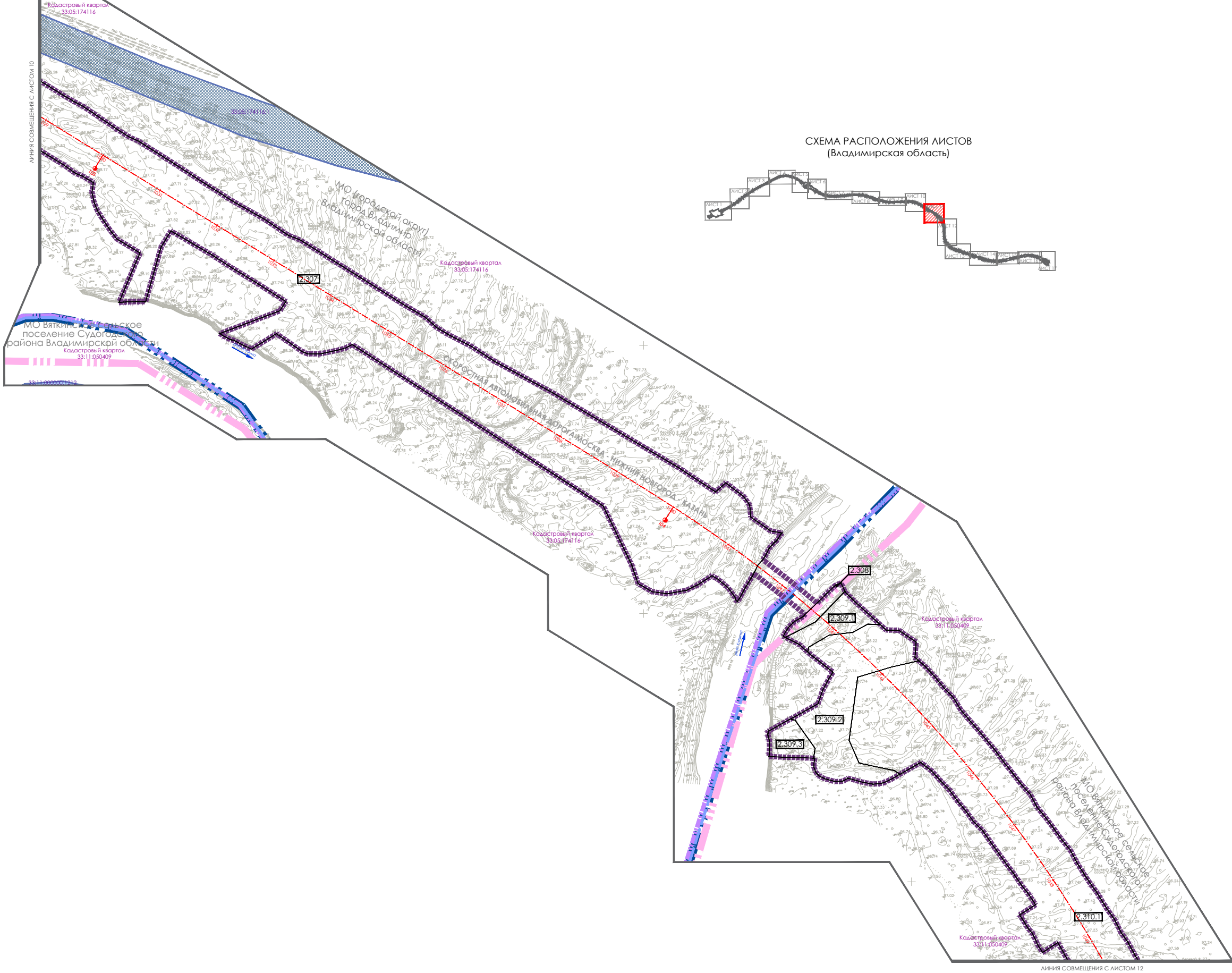


СХЕМА РАСПОЛОЖЕНИЯ ЛИСТОВ
(Владимирская область)



"СКОРОСТНАЯ АВТОМОБИЛЬНАЯ ДОРОГА МОСКВА - НИЖНИЙ НОВГОРОД - КАЗАНЬ, СТРОИТЕЛЬСТВО СКОРОСТНОЙ АВТОМОБИЛЬНОЙ ДОРОГИ МОСКВА - НИЖНИЙ НОВГОРОД - КАЗАНЬ, 2 ЭТАП КМ 80 - КМ 116, ВЛАДИМИРСКАЯ ОБЛАСТЬ (ОТ ПЕРЕСЕЧЕНИЯ С АВТОМОБИЛЬНОЙ ДОРОГОЙ ФЕДЕРАЛЬНОГО ЗНАЧЕНИЯ М-7 "ВОЛГА" ДО ПЕРЕСЕЧЕНИЯ С АВТОМОБИЛЬНОЙ ДОРОГОЙ РЕГИОНАЛЬНОГО ЗНАЧЕНИЯ 17Р-2 "ВЛАДИМИР - ГУСЬ - ХРУСТАЛЬНЫЙ - ТУМА")"			
ПРОЕКТ МЕЖЕВАНИЯ ТЕРРИТОРИИ			
СХЕМА РЕЗЕРВИРОВАНИЯ ЗЕМЕЛЬ			
Начальник управления территориального планирования Исполнение: главный территориального планирования Ведущий специалист отдела территориального планирования			
Исполнитель: Е.Ю. Родионова Е.С. Родионова М.С. Родионова			
Дата: 10.2020	Масштаб: 1:2000	Страна: РФ	Лист: 11
г. Москва		Лист: 12	Лист: 17

ПРОЕКТ МЕЖЕВАНИЯ ТЕРРИТОРИИ ЛИНЕЙНОГО ОБЪЕКТА "СКОРОСТНАЯ АВТОМОБИЛЬНАЯ ДОРОГА МОСКВА - НИЖНИЙ НОВГОРОД - КАЗАНЬ.
СТРОИТЕЛЬСТВО СКОРОСТНОЙ АВТОМОБИЛЬНОЙ ДОРОГИ МОСКВА - НИЖНИЙ НОВГОРОД - КАЗАНЬ, 2 ЭТАП КМ 80 - КМ 116,
ВЛАДИМИРСКАЯ ОБЛАСТЬ (ОТ ПЕРЕСЕЧЕНИЯ С АВТОМОБИЛЬНОЙ ДОРОГОЙ ФЕДЕРАЛЬНОГО ЗНАЧЕНИЯ М-7 "ВОЛГА" ДО ПЕРЕСЕЧЕНИЯ С
АВТОМОБИЛЬНОЙ ДОРОГОЙ РЕГИОНАЛЬНОГО ЗНАЧЕНИЯ 17Р-2 "ВЛАДИМИР - ГУСЬ - ХРУСТАЛЬНЫЙ - ТУМА")"



СХЕМА РЕЗЕРВИРОВАНИЯ ЗЕМЕЛЬ

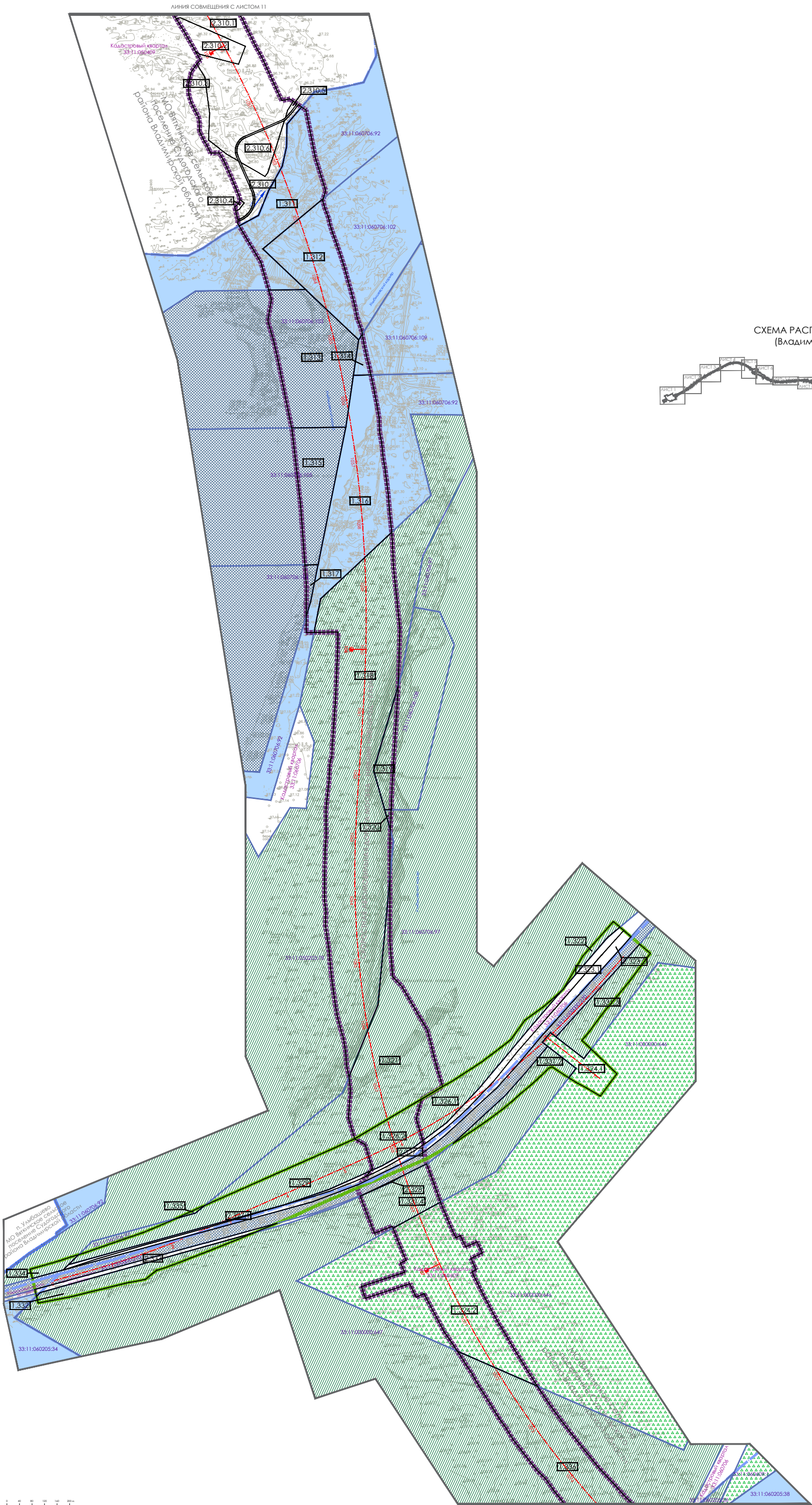


СХЕМА РАСПОЛОЖЕНИЯ ЛИСТОВ
(Владимирская область)



1 2 3 4 5 6 7 8 9 10 11 12 13 14 15 16 17 18 19 20 21 22 23 24 25 26 27 28 29 30 31 32 33 34 35 36 37 38 39 40 41 42 43 44 45 46 47 48 49 50 51 52 53 54 55 56 57 58 59 60 61 62 63 64 65 66 67 68 69 70 71 72 73 74 75 76 77 78 79 80 81 82 83 84 85 86 87 88 89 90 91 92 93 94 95 96 97 98 99 100

ЛИНИЯ СОВМЕЩЕНИЯ С ЛИСТОМ 13

СКОРОСТНАЯ АВТОМОБИЛЬНАЯ ДОРОГА МОСКВА - НИЖНИЙ НОВГОРОД - КАЗАНЬ, СТРОИТЕЛЬСТВО СКОРОСТНОЙ АВТОМОБИЛЬНОЙ ДОРОГИ МОСКВА - НИЖНИЙ НОВГОРОД - КАЗАНЬ, 2 ЭТАП КМ 80 - КМ 116, ВЛАДИМИРСКАЯ ОБЛАСТЬ (ОТ ПЕРЕСЕЧЕНИЯ С АВТОМОБИЛЬНОЙ ДОРОГОЙ ФЕДЕРАЛЬНОГО ЗНАЧЕНИЯ М-7 "ВОЛГА" ДО ПЕРЕСЕЧЕНИЯ С АВТОМОБИЛЬНОЙ ДОРОГОЙ РЕГИОНАЛЬНОГО ЗНАЧЕНИЯ 17Р-2 "ВЛАДИМИР - ГУСЬ - ХРУСТАЛЬНЫЙ - ТУМА")			
ПРОЕКТ МЕЖЕВАНИЯ ТЕРРИТОРИИ			
СХЕМА РЕЗЕРВИРОВАНИЯ ЗЕМЕЛЬ			
Исполнитель: Управление территориального планирования Начальник: главный территориального планирования Владелец: территориального планирования			
Дата: 10.2020	Масштаб: 1:2000	Сторона: 1/100	Лист: 13
г. Москва		Лист: 13	



ПРОЕКТ МЕЖЕВАНИЯ ТЕРРИТОРИИ ЛИНЕЙНОГО ОБЪЕКТА "СКОРОСТНАЯ АВТОМОБИЛЬНАЯ ДОРОГА МОСКВА - НИЖНИЙ НОВГОРОД - КАЗАНЬ. СТРОИТЕЛЬСТВО СКОРОСТНОЙ АВТОМОБИЛЬНОЙ ДОРОГИ МОСКВА - НИЖНИЙ НОВГОРОД - КАЗАНЬ, 2 ЭТАП КМ 80 - КМ 116, ВЛАДИМИРСКАЯ ОБЛАСТЬ (ОТ ПЕРЕСЕЧЕНИЯ С АВТОМОБИЛЬНОЙ ДОРОГОЙ ФЕДЕРАЛЬНОГО ЗНАЧЕНИЯ М-7 "ВОЛГА" ДО ПЕРЕСЕЧЕНИЯ С АВТОМОБИЛЬНОЙ ДОРОГОЙ РЕГИОНАЛЬНОГО ЗНАЧЕНИЯ 17Р-2 "ВЛАДИМИР - ГУСЬ - ХРУСТАЛЬНЫЙ - ТУМА")"



ЛИНИЯ СОВМЕЩЕНИЯ С ЛИСТОМ 12

СХЕМА РЕЗЕРВИРОВАНИЯ ЗЕМЕЛЬ

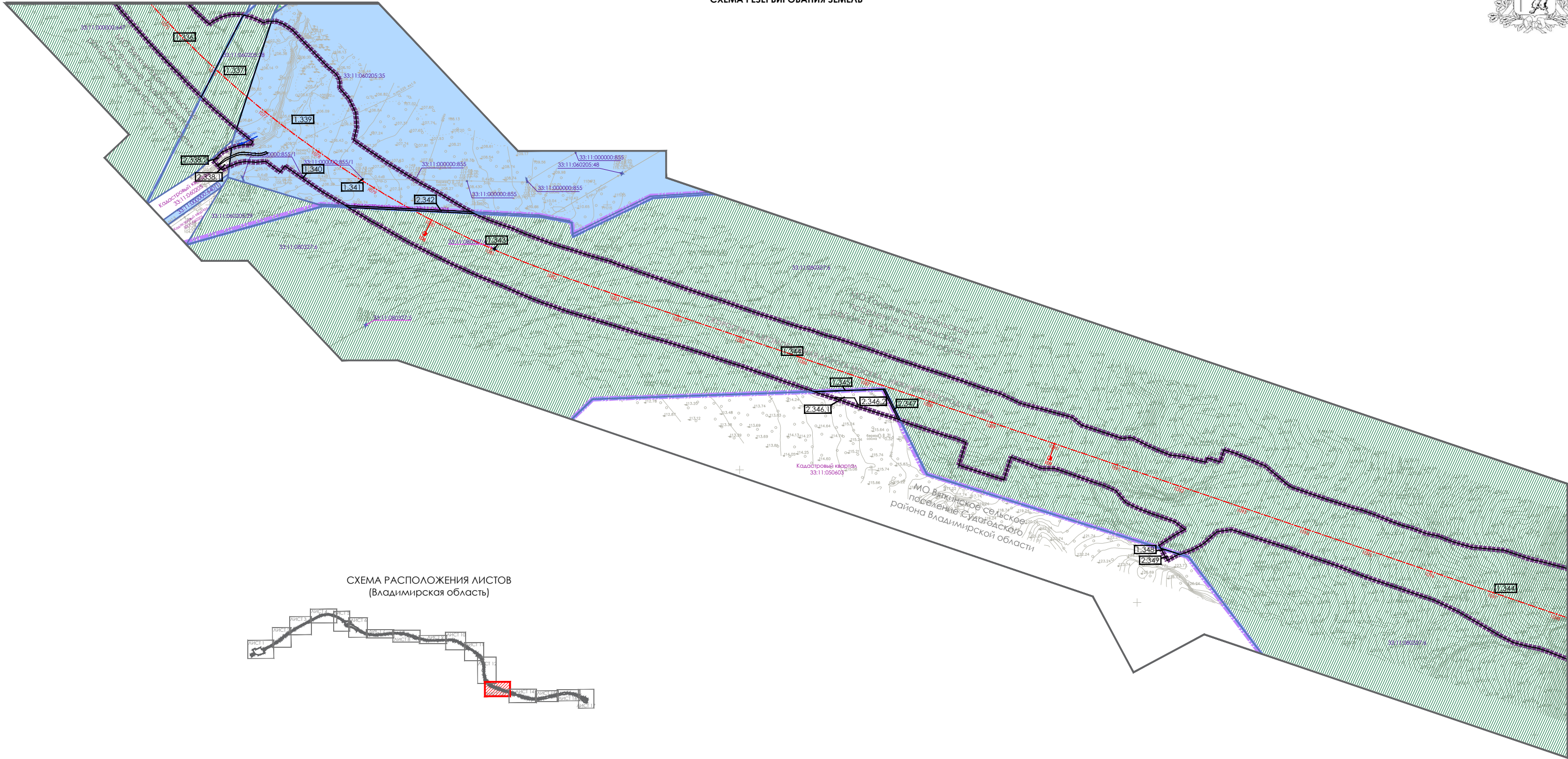
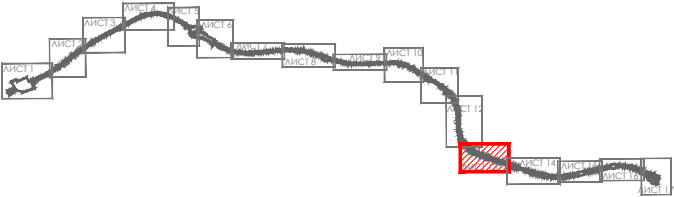



СХЕМА РАСПОЛОЖЕНИЯ ЛИСТОВ
(Владимирская область)



СКОРОСТНАЯ АВТОМОБИЛЬНАЯ ДОРОГА МОСКВА - НИЖНИЙ НОВГОРОД - КАЗАНЬ. СТРОИТЕЛЬСТВО СКОРОСТНОЙ АВТОМОБИЛЬНОЙ ДОРОГИ МОСКВА - НИЖНИЙ НОВГОРОД - КАЗАНЬ, 2 ЭТАП КМ 80 - КМ 116, ВЛАДИМИРСКАЯ ОБЛАСТЬ (ОТ ПЕРЕСЕЧЕНИЯ С АВТОМОБИЛЬНОЙ ДОРОГОЙ ФЕДЕРАЛЬНОГО ЗНАЧЕНИЯ М-7 "ВОЛГА" ДО ПЕРЕСЕЧЕНИЯ С АВТОМОБИЛЬНОЙ ДОРОГОЙ РЕГИОНАЛЬНОГО ЗНАЧЕНИЯ 17Р-2 "ВЛАДИМИР - ГУСЬ - ХРУСТАЛЬНЫЙ - ТУМА")			
ПРОЕКТ МЕЖЕВАНИЯ ТЕРРИТОРИИ			
СХЕМА РЕЗЕРВИРОВАНИЯ ЗЕМЕЛЬ			
Подполковник управления территориального планирования Владимирская область			
Исполнитель:  Руквицкий Е.С.			
Дата: 10.2020	Масштаб: 1:2000	Схема	Лист
		ПМТ	13
	г. Москва		17



ПРОЕКТ МЕЖЕВАНИЯ ТЕРРИТОРИИ ЛИНЕЙНОГО ОБЪЕКТА "СКОРОСТНАЯ АВТОМОБИЛЬНАЯ ДОРОГА МОСКВА - НИЖНИЙ НОВГОРОД - КАЗАНЬ. СТРОИТЕЛЬСТВО СКОРОСТНОЙ АВТОМОБИЛЬНОЙ ДОРОГИ МОСКВА - НИЖНИЙ НОВГОРОД - КАЗАНЬ, 2 ЭТАП КМ 80 - КМ 116, ВЛАДИМИРСКАЯ ОБЛАСТЬ (ОТ ПЕРЕСЕЧЕНИЯ С АВТОМОБИЛЬНОЙ ДОРОГОЙ ФЕДЕРАЛЬНОГО ЗНАЧЕНИЯ М-7 "ВОЛГА" ДО ПЕРЕСЕЧЕНИЯ С АВТОМОБИЛЬНОЙ ДОРОГОЙ РЕГИОНАЛЬНОГО ЗНАЧЕНИЯ 17Р-2 "ВЛАДИМИР - ГУСЬ - ХРУСТАЛЬНЫЙ - ТУМА")"

СХЕМА РЕЗЕРВИРОВАНИЯ ЗЕМЕЛЬ

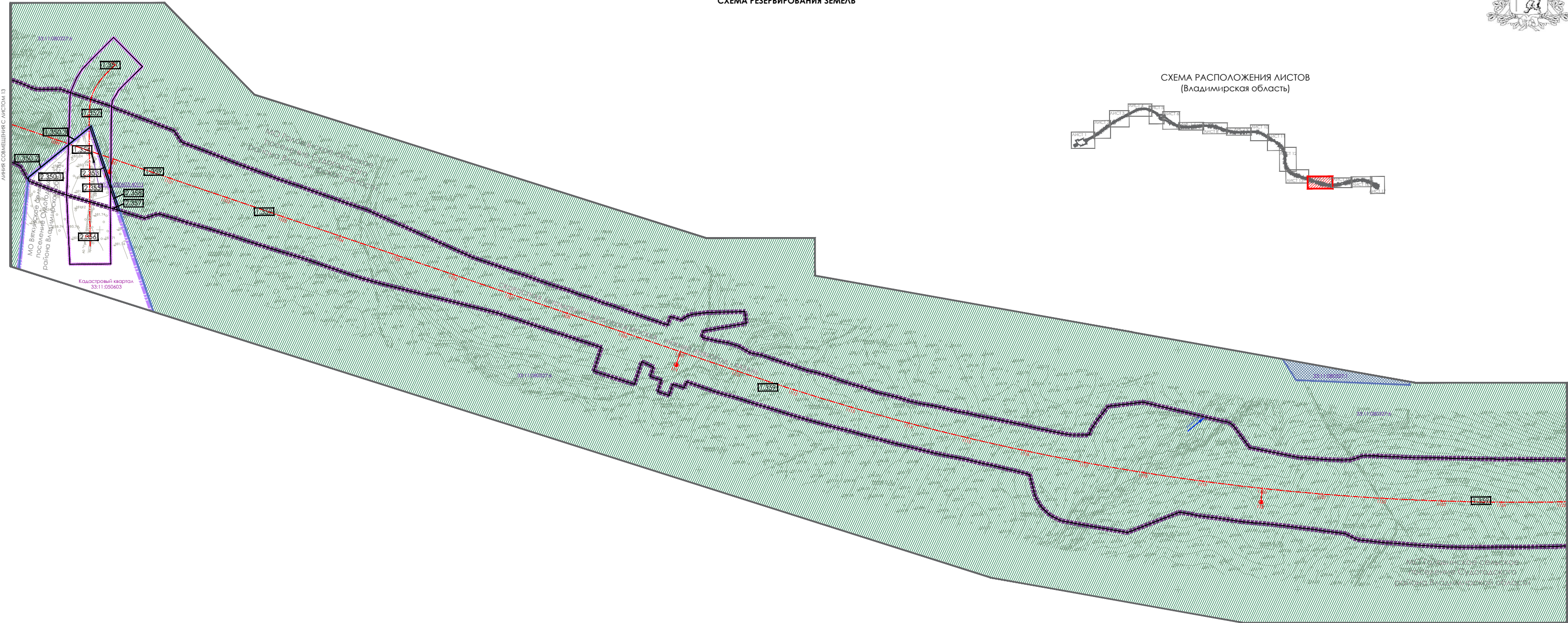
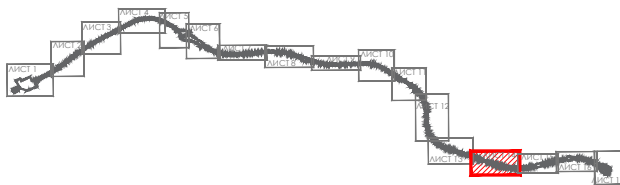


СХЕМА РАСПОЛОЖЕНИЯ ЛИСТОВ
(Владимирская область)



0 10 20 30 40 50 60 70 80 90 100 110 120 м

СКОРОСТНАЯ АВТОМОБИЛЬНАЯ ДОРОГА МОСКВА - НИЖНИЙ НОВГОРОД - КАЗАНЬ. СТРОИТЕЛЬСТВО СКОРОСТНОЙ АВТОМОБИЛЬНОЙ ДОРОГИ МОСКВА - НИЖНИЙ НОВГОРОД - КАЗАНЬ, 2 ЭТАП КМ 80 - КМ 116, ВЛАДИМИРСКАЯ ОБЛАСТЬ (ОТ ПЕРЕСЕЧЕНИЯ С АВТОМОБИЛЬНОЙ ДОРОГОЙ ФЕДЕРАЛЬНОГО ЗНАЧЕНИЯ М-7 "ВОЛГА" ДО ПЕРЕСЕЧЕНИЯ С АВТОМОБИЛЬНОЙ ДОРОГОЙ РЕГИОНАЛЬНОГО ЗНАЧЕНИЯ 17Р-2 "ВЛАДИМИР - ГУСЬ - ХРУСТАЛЬНЫЙ - ТУМА")			
ПРОЕКТ МЕЖЕВАНИЯ ТЕРРИТОРИИ			
СХЕМА РЕЗЕРВИРОВАНИЯ ЗЕМЕЛЬ			
Национальное управление территориального планирования Ведомство территориального планирования Ведущий специалист отдела территориального планирования			
И.О. Шереметьев Е.Ю. Шереметьев Е.Ю. Шереметьев Е.Ю. Шереметьев Е.Ю.			
Дата: 10.2020			
Масштаб: 1:2000			
Лист: 1			
Лист: 1			

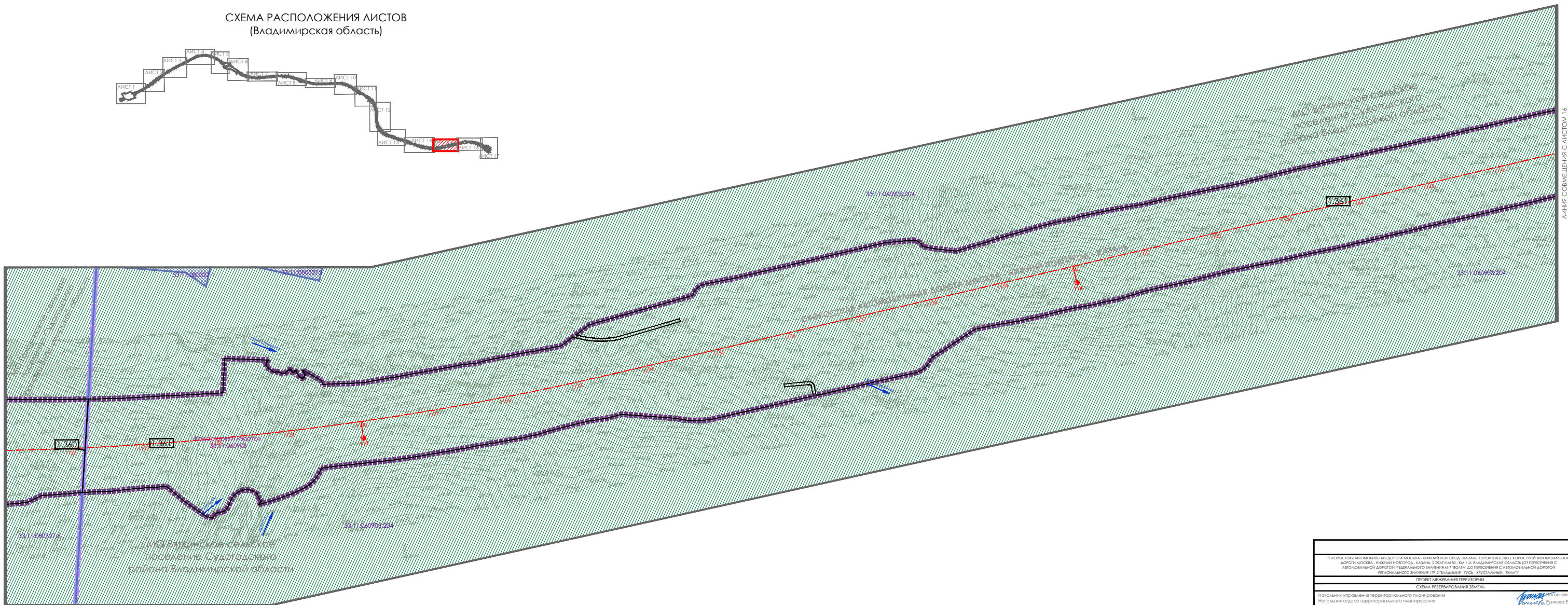
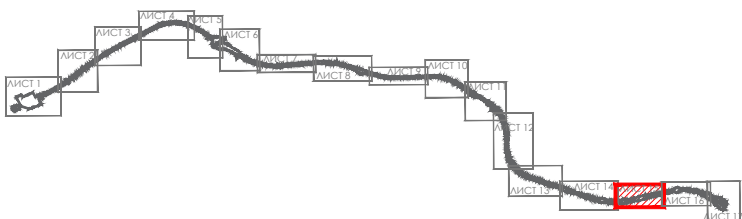




ПРОЕКТ МЕЖЕВАНИЯ ТЕРРИТОРИИ ЛИНЕЙНОГО ОБЪЕКТА "СКОРОСТНАЯ АВТОМОБИЛЬНАЯ ДОРОГА МОСКВА - НИЖНИЙ НОВГОРОД - КАЗАНЬ. СТРОИТЕЛЬСТВО СКОРОСТНОЙ АВТОМОБИЛЬНОЙ ДОРОГИ МОСКВА - НИЖНИЙ НОВГОРОД - КАЗАНЬ, 2 ЭТАП КМ 80 - КМ 116, ВЛАДИМИРСКАЯ ОБЛАСТЬ (ОТ ПЕРЕСЕЧЕНИЯ С АВТОМОБИЛЬНОЙ ДОРОГОЙ ФЕДЕРАЛЬНОГО ЗНАЧЕНИЯ М-7 "ВОЛГА" ДО ПЕРЕСЕЧЕНИЯ С АВТОМОБИЛЬНОЙ ДОРОГОЙ РЕГИОНАЛЬНОГО ЗНАЧЕНИЯ 17Р-2 "ВЛАДИМИР - ГУСЬ - ХРУСТАЛЬНЫЙ - ТУМА")"

СХЕМА РЕЗЕРВИРОВАНИЯ ЗЕМЕЛЬ



СХЕМА РАСПОЛОЖЕНИЯ ЛИСТОВ
(Владимирская область)



"СКОРОСТНАЯ АВТОМОБИЛЬНАЯ ДОРОГА МОСКВА - НИЖНИЙ НОВГОРОД - КАЗАНЬ. СТРОИТЕЛЬСТВО СКОРОСТНОЙ АВТОМОБИЛЬНОЙ ДОРОГИ МОСКВА - НИЖНИЙ НОВГОРОД - КАЗАНЬ, 2 ЭТАП КМ 80 - КМ 116, ВЛАДИМИРСКАЯ ОБЛАСТЬ (ОТ ПЕРЕСЕЧЕНИЯ С АВТОМОБИЛЬНОЙ ДОРОГОЙ ФЕДЕРАЛЬНОГО ЗНАЧЕНИЯ М-7 "ВОЛГА" ДО ПЕРЕСЕЧЕНИЯ С АВТОМОБИЛЬНОЙ ДОРОГОЙ РЕГИОНАЛЬНОГО ЗНАЧЕНИЯ 17Р-2 "ВЛАДИМИР - ГУСЬ - ХРУСТАЛЬНЫЙ - ТУМА")"			
ПРОЕКТ МЕЖЕВАНИЯ ТЕРРИТОРИИ			
СХЕМА РЕЗЕРВИРОВАНИЯ ЗЕМЕЛЬ			
Подпись:  И.И. Жуковский Е.И.			
Ведущий специалист отдела территориального планирования			
Дата: 10.2020	Масштаб: 1:2000	Страна:  РФ	Лист: 15
г. Москва		Лист: 17	



ПРОЕКТ МЕЖЕВАНИЯ ТЕРРИТОРИИ ЛИНЕЙНОГО ОБЪЕКТА "СКОРОСТНАЯ АВТОМОБИЛЬНАЯ ДОРОГА МОСКВА - НИЖНИЙ НОВГОРОД - КАЗАНЬ. СТРОИТЕЛЬСТВО СКОРОСТНОЙ АВТОМОБИЛЬНОЙ ДОРОГИ МОСКВА - НИЖНИЙ НОВГОРОД - КАЗАНЬ, 2 ЭТАП КМ 80 - КМ 116, ВЛАДИМИРСКАЯ ОБЛАСТЬ (ОТ ПЕРЕСЕЧЕНИЯ С АВТОМОБИЛЬНОЙ ДОРОГОЙ ФЕДЕРАЛЬНОГО ЗНАЧЕНИЯ М-7 "ВОЛГА" ДО ПЕРЕСЕЧЕНИЯ С АВТОМОБИЛЬНОЙ ДОРОГОЙ РЕГИОНАЛЬНОГО ЗНАЧЕНИЯ 17Р-2 "ВЛАДИМИР - ГУСЬ - ХРУСТАЛЬНЫЙ - ТУМА")"



СХЕМА РЕЗЕРВИРОВАНИЯ ЗЕМЕЛЬ

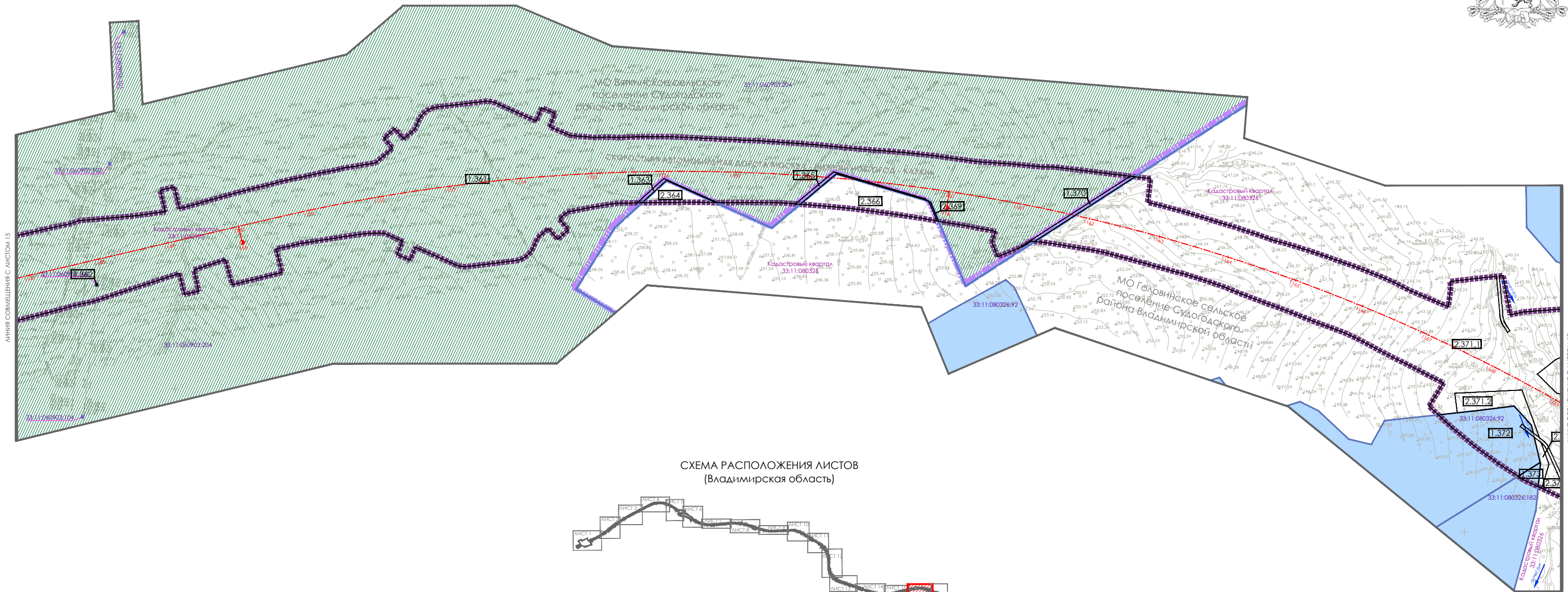
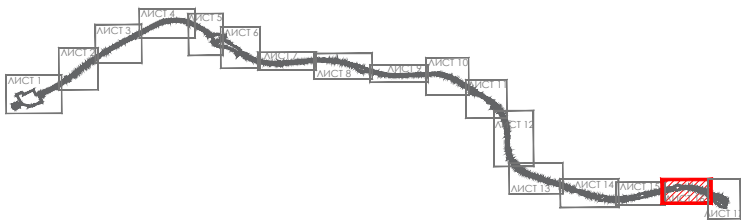


СХЕМА РАСПОЛОЖЕНИЯ ЛИСТОВ (Владимирская область)



0 40 80 120 160 200 м

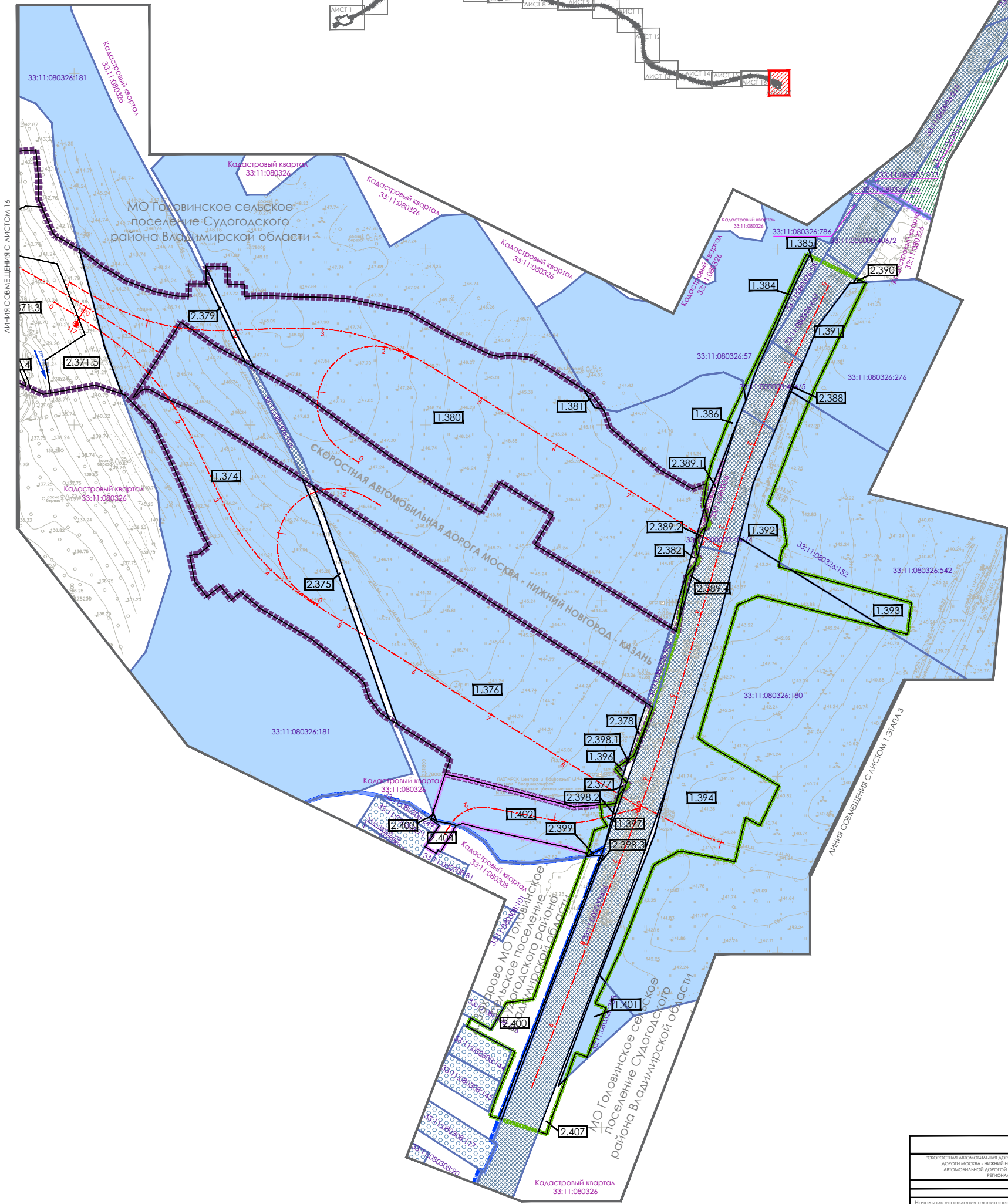
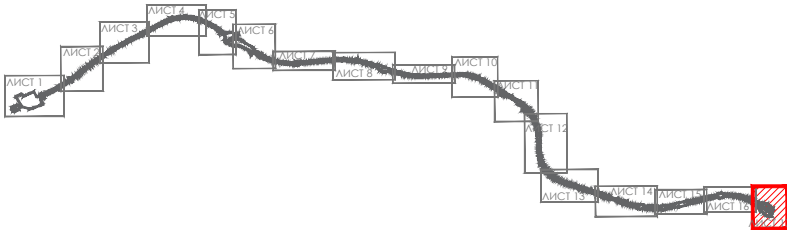
"СКОРОСТНАЯ АВТОМОБИЛЬНАЯ ДОРОГА МОСКВА - НИЖНИЙ НОВГОРОД - КАЗАНЬ. СТРОИТЕЛЬСТВО СКОРОСТНОЙ АВТОМОБИЛЬНОЙ ДОРОГИ МОСКВА - НИЖНИЙ НОВГОРОД - КАЗАНЬ, 2 ЭТАП КМ 80 - КМ 116, ВЛАДИМИРСКАЯ ОБЛАСТЬ (ОТ ПЕРЕСЕЧЕНИЯ С АВТОМОБИЛЬНОЙ ДОРОГОЙ ФЕДЕРАЛЬНОГО ЗНАЧЕНИЯ М-7 "ВОЛГА" ДО ПЕРЕСЕЧЕНИЯ С АВТОМОБИЛЬНОЙ ДОРОГОЙ РЕГИОНАЛЬНОГО ЗНАЧЕНИЯ 17Р-2 "ВЛАДИМИР - ГУСЬ - ХРУСТАЛЬНЫЙ - ТУМА")"			
ПРОЕКТ МЕЖЕВАНИЯ ТЕРРИТОРИИ			
СХЕМА РЕЗЕРВИРОВАНИЯ ЗЕМЕЛЬ			
Норматив: управление территориального планирования Норматив: отделе территориального планирования Ведущий специалист отдела территориального планирования			
Дата: 10.2020		Масштаб: 1:2000	
г. Москва		Сделан	Лист
		ПМ	17

ПРОЕКТ МЕЖЕВАНИЯ ТЕРРИТОРИИ ЛИНЕЙНОГО ОБЪЕКТА "СКОРОСТНАЯ АВТОМОБИЛЬНАЯ ДОРОГА МОСКВА - НИЖНИЙ НОВГОРОД - КАЗАНЬ. СТРОИТЕЛЬСТВО СКОРОСТНОЙ АВТОМОБИЛЬНОЙ ДОРОГИ МОСКВА - НИЖНИЙ НОВГОРОД - КАЗАНЬ, 2 ЭТАП КМ 80 - КМ 116, ВЛАДИМИРСКАЯ ОБЛАСТЬ (ОТ ПЕРЕСЕЧЕНИЯ С АВТОМОБИЛЬНОЙ ДОРОГОЙ ФЕДЕРАЛЬНОГО ЗНАЧЕНИЯ М-7 "ВОЛГА" ДО ПЕРЕСЕЧЕНИЯ С АВТОМОБИЛЬНОЙ ДОРОГОЙ РЕГИОНАЛЬНОГО ЗНАЧЕНИЯ 17Р-2 "ВЛАДИМИР - ГУСЬ - ХРУСТАЛЬНЫЙ - ТУМА")"

СХЕМА РЕЗЕРВИРОВАНИЯ ЗЕМЕЛЬ



СХЕМА РАСПОЛОЖЕНИЯ ЛИСТОВ
(Владимирская область)



СКОРОСТНАЯ АВТОМОБИЛЬНАЯ ДОРОГА МОСКВА - НИЖНИЙ НОВГОРОД - КАЗАНЬ. СТРОИТЕЛЬСТВО СКОРОСТНОЙ АВТОМОБИЛЬНОЙ ДОРОГИ МОСКВА - НИЖНИЙ НОВГОРОД - КАЗАНЬ, 2 ЭТАП КМ 80 - КМ 116, ВЛАДИМИРСКАЯ ОБЛАСТЬ (ОТ ПЕРЕСЕЧЕНИЯ С АВТОМОБИЛЬНОЙ ДОРОГОЙ ФЕДЕРАЛЬНОГО ЗНАЧЕНИЯ М-7 "ВОЛГА" ДО ПЕРЕСЕЧЕНИЯ С АВТОМОБИЛЬНОЙ ДОРОГОЙ РЕГИОНАЛЬНОГО ЗНАЧЕНИЯ 17Р-2 "ВЛАДИМИР - ГУСЬ - ХРУСТАЛЬНЫЙ - ТУМА")			
ПРОЕКТ МЕЖЕВАНИЯ ТЕРРИТОРИИ			
СХЕМА РЕЗЕРВИРОВАНИЯ ЗЕМЕЛЬ			
Наименование: уполномоченный территориального планирования Инициатор: отдел территориального планирования Ведущий специалист: отдел территориального планирования			
Дата: 10.2020	Масштаб: 1:2000	Страна: ПМТ	Лист: 17
г. Москва		Лист: 17	Лист: 17