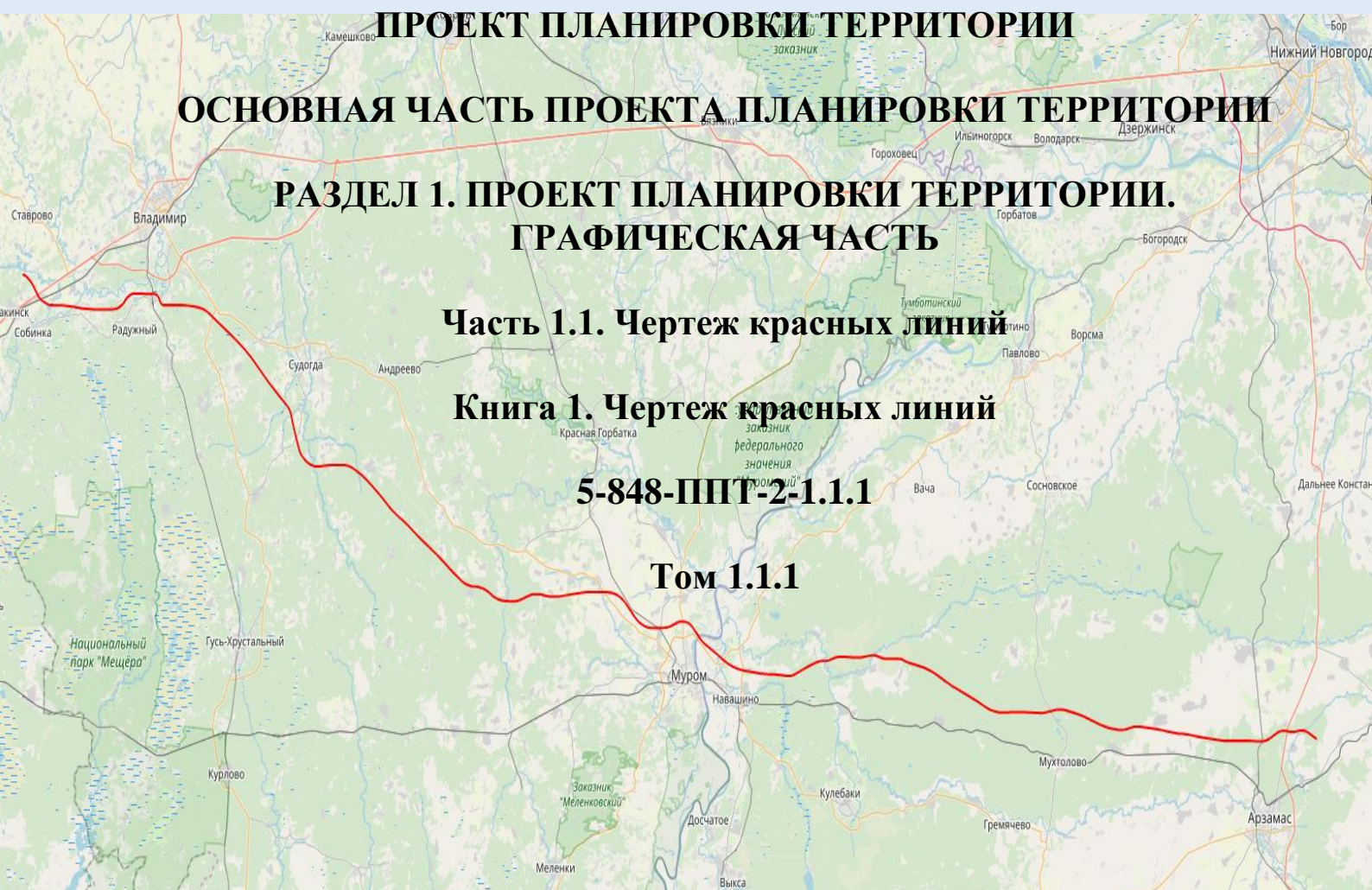


АО «Институт «Стройпроект»
Московский филиал
АО «Институт «Стройпроект»

**Заказчик – Государственная компания «Российские
автомобильные дороги» (Государственная компания
«Автодор»)**

**«Скоростная автомобильная дорога Москва – Нижний Новгород –
Казань. Строительство скоростной автомобильной дороги Москва –
Нижний Новгород – Казань, 2 этап км 80 – км 116, Владимирская
область (от пересечения с автомобильной дорогой федерального
значения М-7 «Волга» до пересечения с автомобильной дорогой
регионального значения 17Р-2
«Владимир – Гусь – Хрустальный – Тума»)»**



АО «Институт «Стройпроект»

Московский филиал
АО «Институт «Стройпроект»

Заказчик – Государственная компания «Российские
автомобильные дороги» (Государственная компания
«Автодор»)

«Скоростная автомобильная дорога Москва – Нижний Новгород – Ка-
зань. Строительство скоростной автомобильной дороги Москва –
Нижний Новгород – Казань, 2 этап км 80 – км 116, Владимирская об-
ласть (от пересечения с автомобильной дорогой федерального значе-
ния М-7 «Волга» до пересечения с автомобильной дорогой региональ-
ного значения 17Р-2
«Владимир – Гусь – Хрустальный – Тума»»)

ПРОЕКТ ПЛАНИРОВКИ ТЕРРИТОРИИ

ОСНОВНАЯ ЧАСТЬ ПРОЕКТА ПЛАНИРОВКИ ТЕРРИТОРИИ

РАЗДЕЛ 1. ПРОЕКТ ПЛАНИРОВКИ ТЕРРИТОРИИ. ГРАФИЧЕСКАЯ ЧАСТЬ

Часть 1.1. Чертеж красных линий

Книга 1. Чертеж красных линий

5-848-ППТ-2-1.1.1

Том 1.1.1

Заместитель технического директора-
Главный инженер Московского филиала

А.В. Крайник

Главный инженер проекта

А.Ю. Егоров





«Скоростная автомобильная дорога Москва – Нижний Новгород – Казань. Строительство скоростной автомобильной дороги Москва – Нижний Новгород – Казань, 2 этап км 80 – км 116, Владимирская область (от пересечения с автомобильной дорогой федерального значения М-7 «Волга» до пересечения с автомобильной дорогой регионального значения 17Р-2 «Владимир – Гусь – Хрустальный – Тума»)»

ПРОЕКТ ПЛАНИРОВКИ ТЕРРИТОРИИ

ОСНОВНАЯ ЧАСТЬ ПРОЕКТА ПЛАНИРОВКИ ТЕРРИТОРИИ

РАЗДЕЛ 1. ПРОЕКТ ПЛАНИРОВКИ ТЕРРИТОРИИ. ГРАФИЧЕСКАЯ ЧАСТЬ

Часть 1.1. Чертеж красных линий

Книга 1. Чертеж красных линий

5-848-ППТ-2-1.1.1

Том 1.1.1

Генеральный директор



Н.В. Кочин



«Скоростная автомобильная дорога Москва – Нижний Новгород – Казань. Строительство скоростной автомобильной дороги Москва – Нижний Новгород – Казань, 2 этап км 80 – км 116, Владимирская область (от пересечения с автомобильной дорогой федерального значения М-7 «Волга» до пересечения с автомобильной дорогой регионального значения 17Р-2 «Владимир – Гусь – Хрустальный – Тума»)»

ПРОЕКТ ПЛАНИРОВКИ ТЕРРИТОРИИ

ОСНОВНАЯ ЧАСТЬ ПРОЕКТА ПЛАНИРОВКИ ТЕРРИТОРИИ

**РАЗДЕЛ 1. ПРОЕКТ ПЛАНИРОВКИ ТЕРРИТОРИИ.
ГРАФИЧЕСКАЯ ЧАСТЬ**

Часть 1.1. Чертеж красных линий

Книга 1. Чертеж красных линий

5-848-ППТ-2-1.1.1

Том 1.1.1


Генеральный директор



Е.В. Кочина





2020

Проект планировки территории по объекту «Скоростная автомобильная дорога Москва – Нижний Новгород – Казань. Строительство скоростной автомобильной дороги Москва – Нижний Новгород – Казань, 2 этап км 80 – км 116, Владимирская область (от пересечения с автомобильной дорогой федерального значения М-7 «Волга» до пересечения с автомобильной дорогой регионального значения 17Р-2 «Владимир – Гусь – Хрустальный – Тума»)»» выполнена коллективом в составе:





№	Занимаемая должность	Подпись	Ф.И.О.
1	Заместитель директора		А.В. Михеев
2	Нач.отд.зем.		Е.О. Мосягина
3	Кадастровый инженер		Н.Д. Руденко
4	Ведущий архитектор		И.В. Казимилова

УСЛОВНЫЕ ОБОЗНАЧЕНИЯ:







ГРАНИЦЫ

-  территории, в отношении которой осуществляется подготовка проекта планировки
-  городских и сельских поселений
-  муниципальных образований: районов и округов
-  населенных пунктов





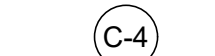
ВОДНЫЕ ОБЪЕКТЫ ОБЩЕГО ПОЛЬЗОВАНИЯ

-  береговая линия (граница водного объекта)
-  постоянный водоток
-  пересыхающий водоток
-  каналы и канавы



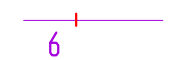

ЛИНИИ ГРАДОСТРОИТЕЛЬНОГО РЕГУЛИРОВАНИЯ

-  номера характерных точек устанавливаемых красных линий, в том числе точек начала и окончания красных линий, точек изменения описания красных линий
-  береговая полоса
-  устанавливаемые красные линии
-  существующие красные линии
-  отменяемые красные линии
-  границы полосы отвода железной дороги (сущ-е)

ОСНОВНЫЕ ПРОЕКТНЫЕ ЭЛЕМЕНТЫ АВТОМОБИЛЬНОЙ ДОРОГИ

-  оси и пикетаж автомобильных дорог (проект)
-  кромка, бровка
-  откосы, насыпи
-  полоса
-  съезд транспортной развязки

искусственные сооружения

-  путепроводы, мосты
-  водопропускная труба
-  ось иного линейного объекта (дороги, подъезда, канавы и пр.)
-  благоустройство территории

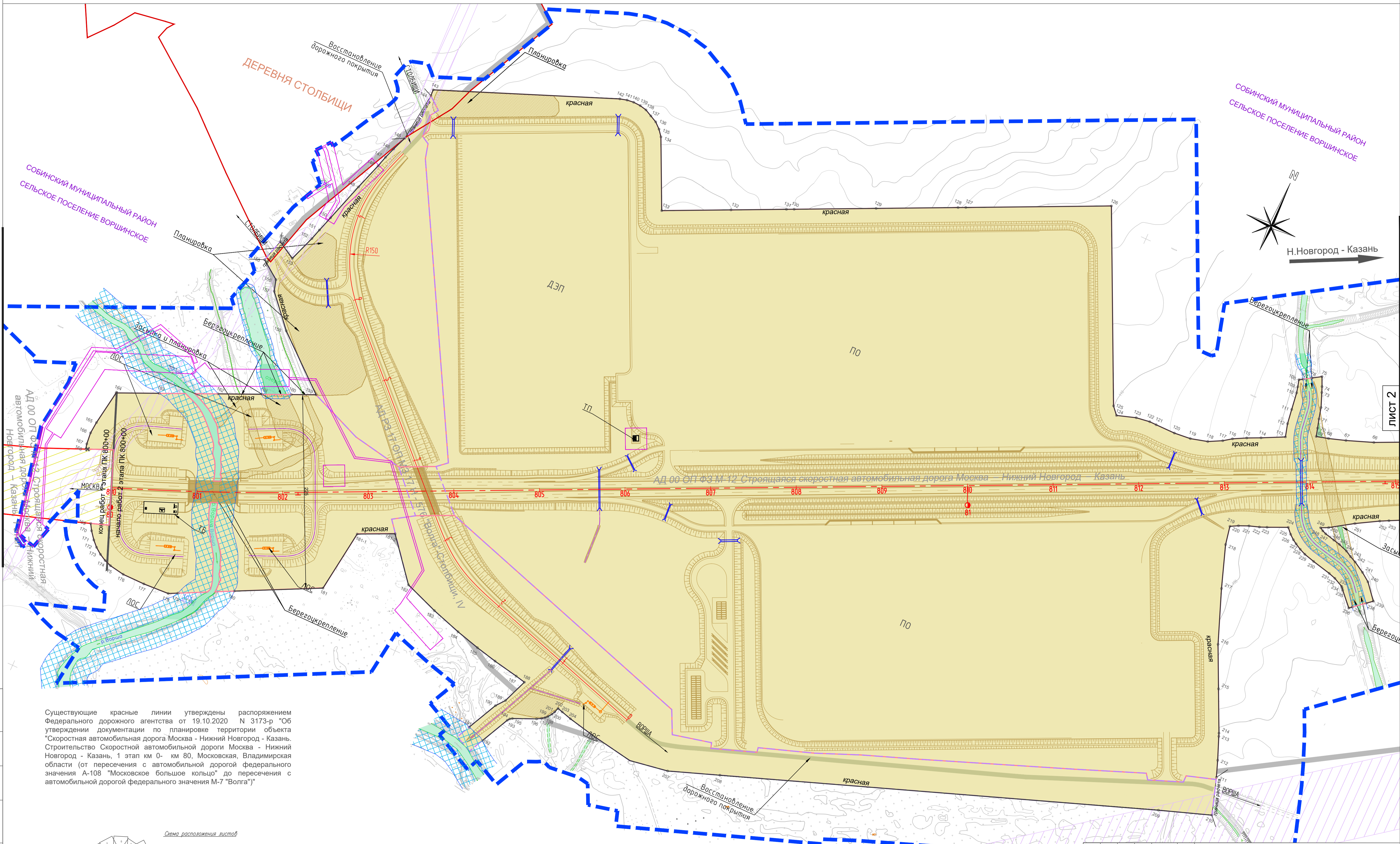
ЭЛЕМЕНТЫ ПЛАНИРОВОЧНОЙ СТРУКТУРЫ

сущ-е

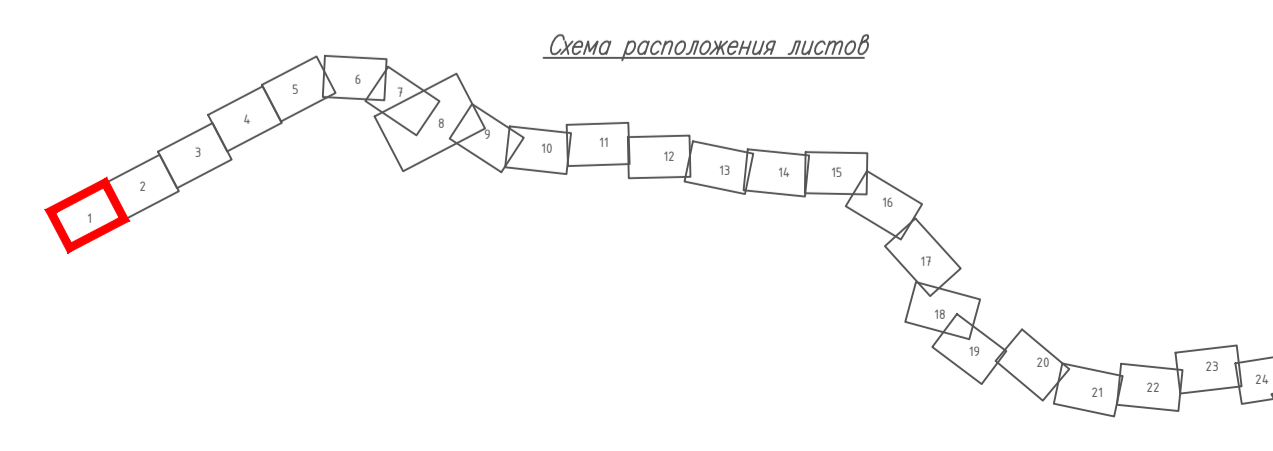
планир-е

-   жилой район/микрорайон/квартал
-   улично-дорожная сеть
-   территория общего пользования
-   территория ведения гражданами садоводства или огородничества для собственных нужд
-   территория, занятая линейным объектом и (или) предназначенная для размещения линейного объекта
-   улично-дорожная сеть (согласно ранее утвержденной документации по планировке территории)

Чертеж красных линий


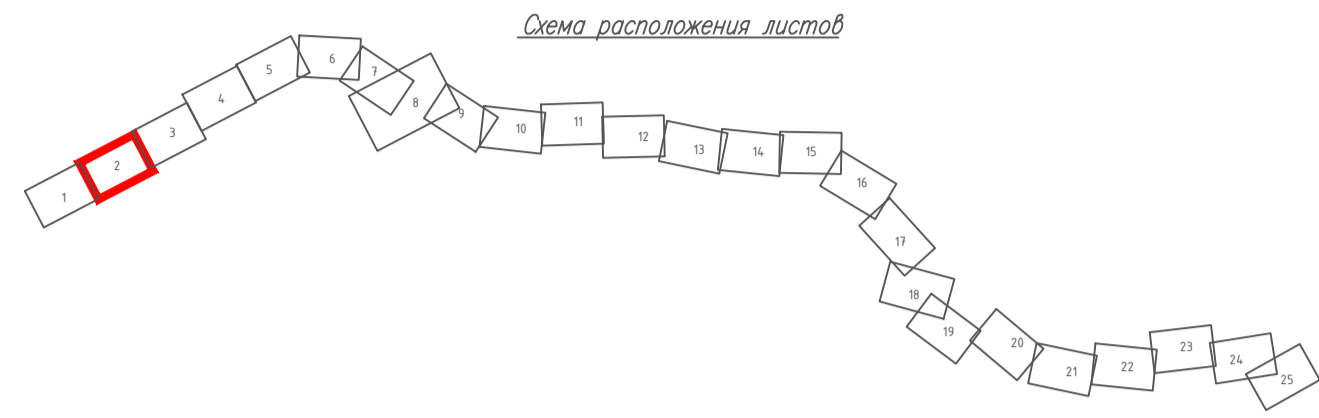


Существующие красные линии утверждены распоряжением Федерального дорожного агентства от 19.10.2020 N 3173-р "Об утверждении документации по планировке территории объекта "Скоростная автомобильная дорога Москва - Нижний Новгород - Казань. Строительство Скоростной автомобильной дороги Москва - Нижний Новгород - Казань, 1 этап км 0- км 80, Московская, Владимирская области (от пересечения с автомобильной дорогой федерального значения А-108 "Московское большое кольцо" до пересечения с автомобильной дорогой федерального значения М-7 "Волга")"



- Примечание:**
1. Система координат – МСК-33
 2. Система высот Балтийская (БСВ-77)
 3. Сплошные горизонталы проведены через 0,5м
 4. Чертеж выполнен по материалам изданий, выполненных АО «Институт «Стройпроект» в 2020 г.
 5. Публичные сервитуты отсутствуют
 6. Особо охраняемые природные территории отсутствуют

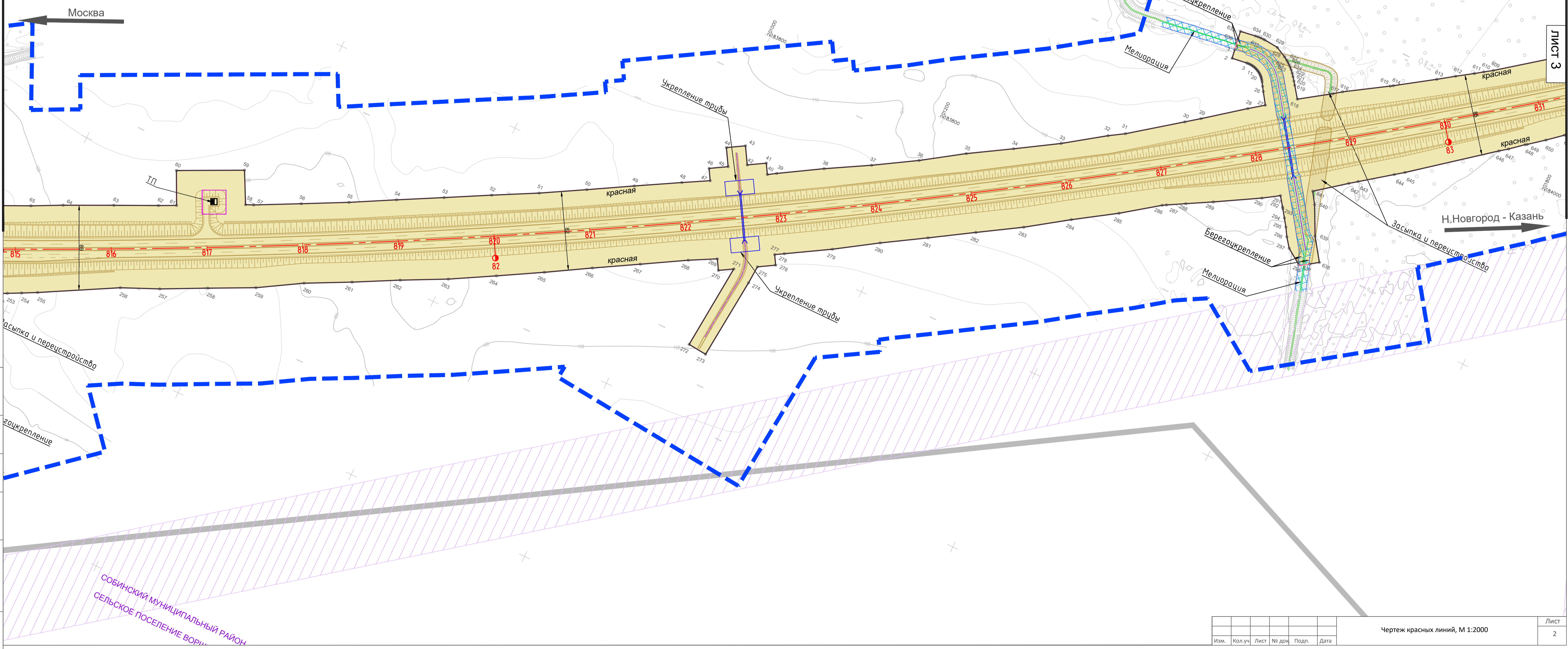
ДОГОВОР № 5-848/4-К от 09.12.2019 г. Заказчик: ООО «ЗемлеСтрой»						Проект планировки территории по объекту: «Скоростная автомобильная дорога Москва – Нижний Новгород – Казань. Строительство скоростной автомобильной дороги Москва – Нижний Новгород – Казань, 2 этап км 80 – км 116, Владимирская область (от пересечения с автомобильной дорогой федерального значения М-7 «Волга» до пересечения с автомобильной дорогой регионального значения 17Р-2 «Владимир – Гусь – Хрустальный – Тума»)»			
Изм.	Кол.уч.	Лист	№ док.	Подп.	Дата	Раздел 1: Проект планировки территории - Графическая часть	Стадия	Лист	Листов
Зам. ген. дир.-ра	Михеев А.В.						ППТ	1	25
Вед. архит.-о	Казмирова И.В.								
Нач.отд.зем.	Москина Е.О.								
Кад.встр. инж.-р	Руденко Н.Д.								
Чертеж: Чертеж красных линий						М 1:2000	ООО "ЗСК"		



СОБИНСКИЙ МУНИЦИПАЛЬНЫЙ РАЙОН
СЕЛЬСКОЕ ПОСЕЛЕНИЕ ВОРШИНСКОЕ

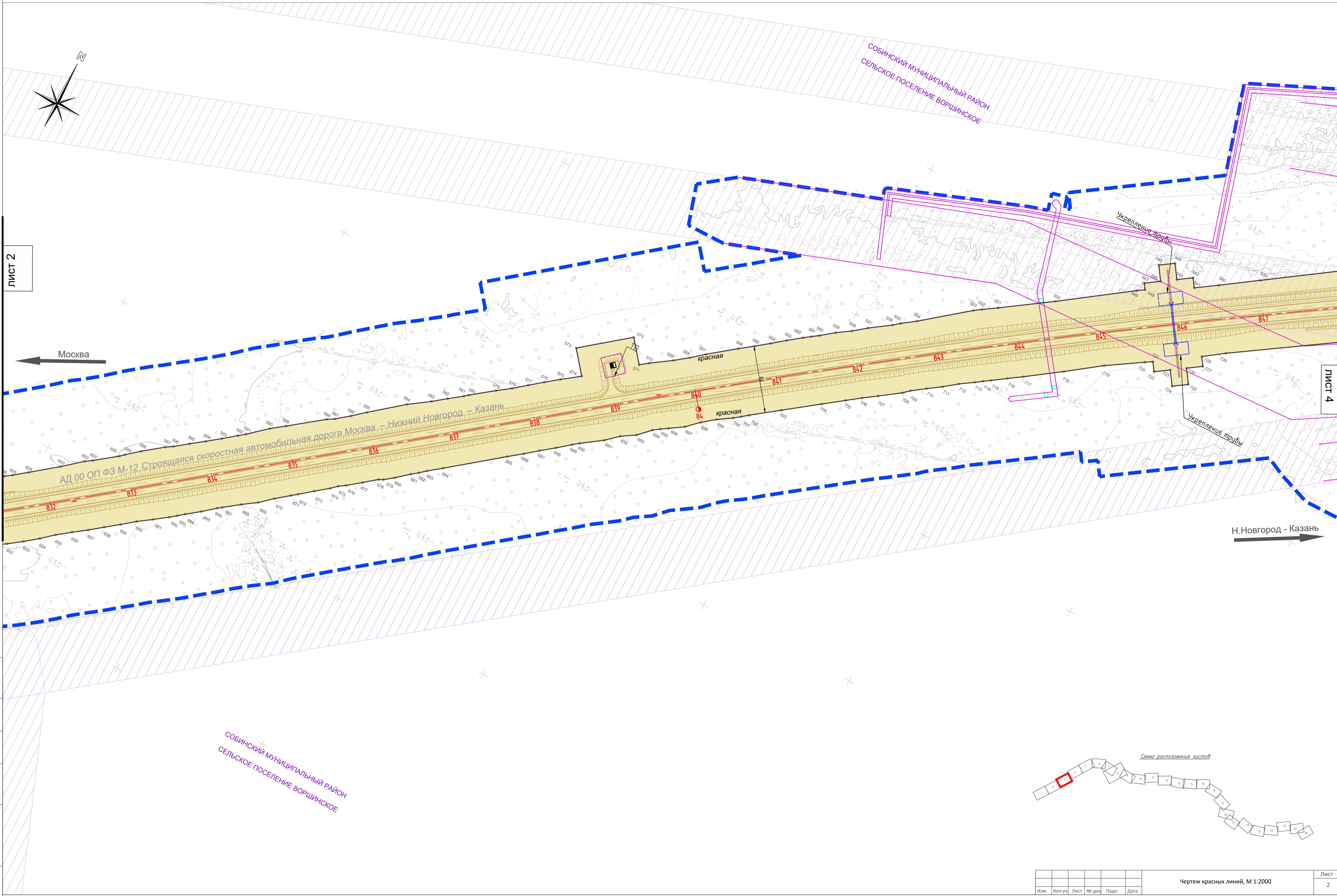
ЛИСТ 1

ЛИСТ 3



Составлено:	
Взам. инв. №	
Получено и дата	
Имя, № подл.	

Изм.	Кол.уч.	Лист	№ док.	Подл.	Дата	Лист
		2				2

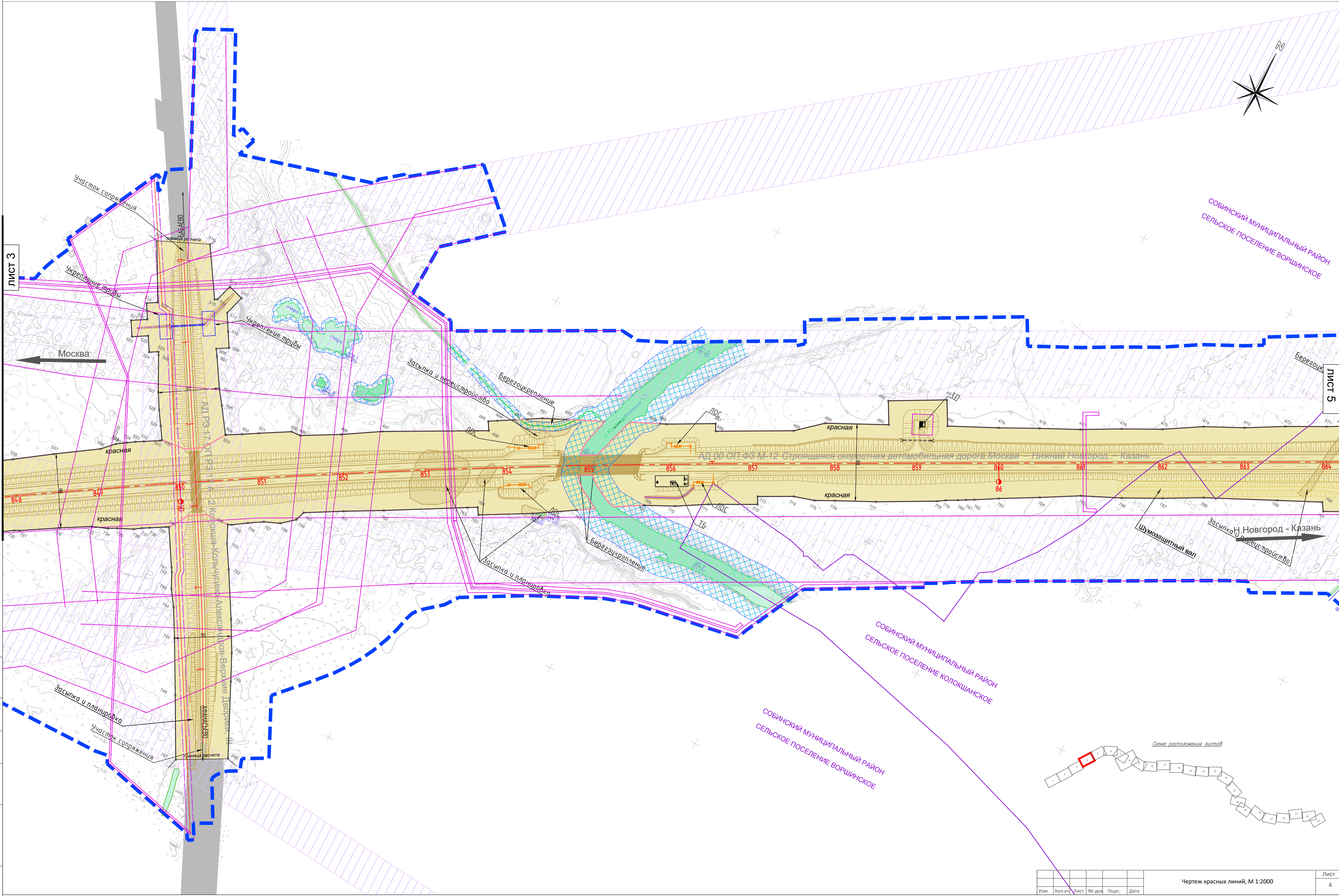


ЛИСТ 2

ЛИСТ 4

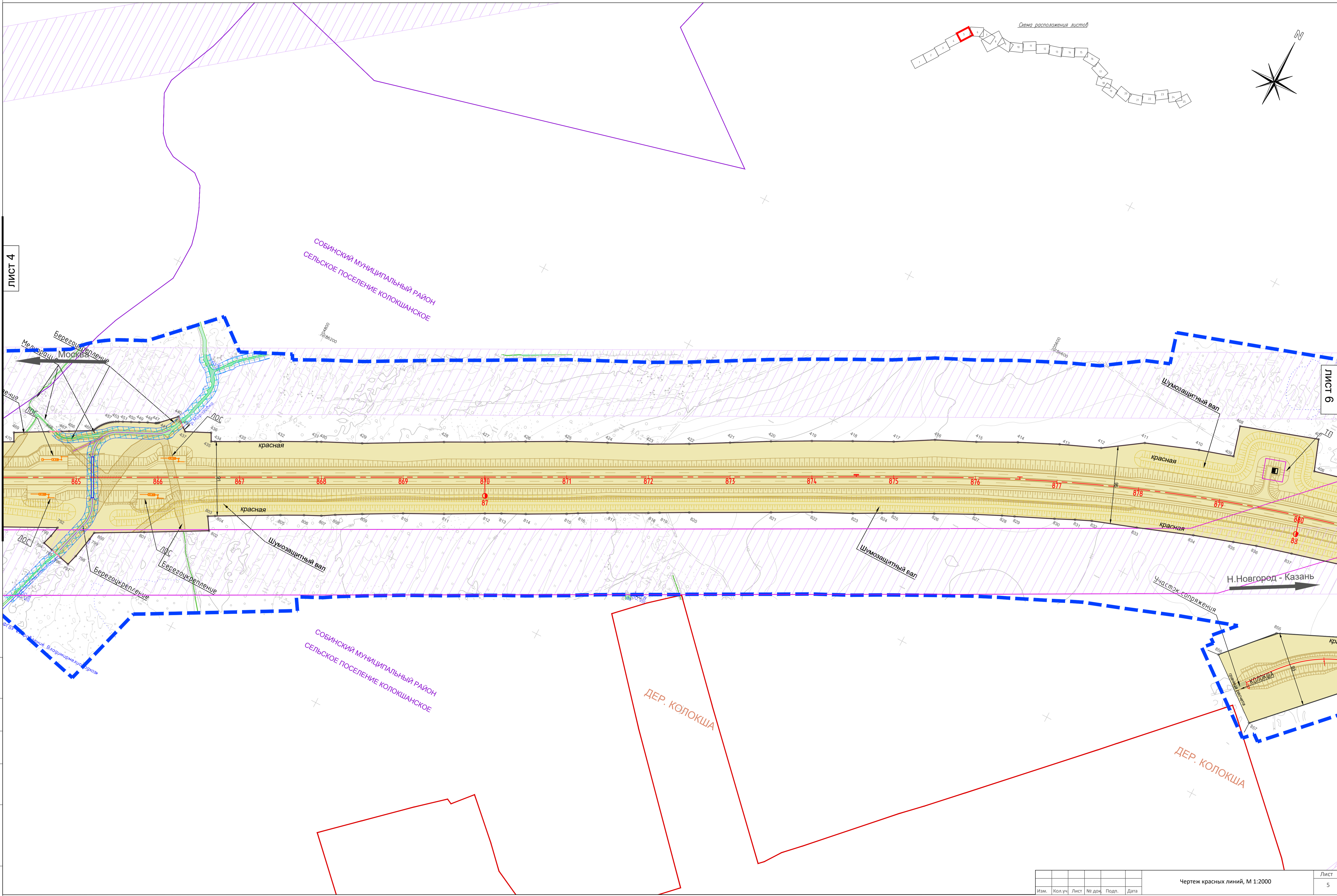
Составлено:	
Имя, № докум.	
Дата	
Лист	

Изм.	Кол.уч.	Лист	№ док.	Подп.	Дата	Лист
						2



Изм.	Кол.уч.	Лист	№ док.	Подп.	Дата	Лист
						4

Чертеж красных линий

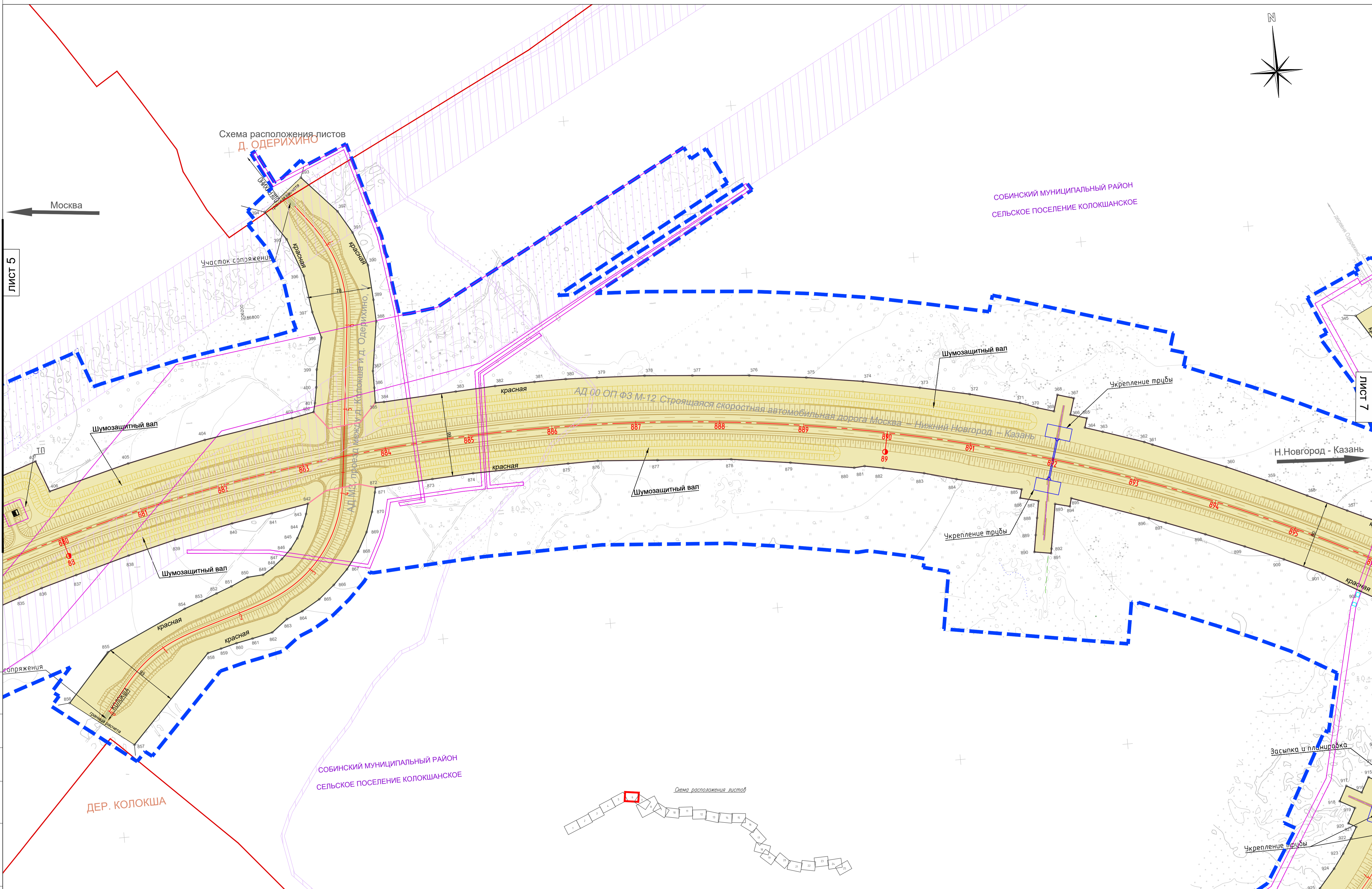



ЛИСТ 4

ЛИСТ 6

Составлено:	
Взам. инв. №	
Порядок и дата	
Изм. № подл.	

Изм.	Кол.уч.	Лист	№ док.	Подл.	Дата	Чертеж красных линий, М 1:2000	Лист 5
------	---------	------	--------	-------	------	--------------------------------	--------



ЛИСТ 5

ЛИСТ 7

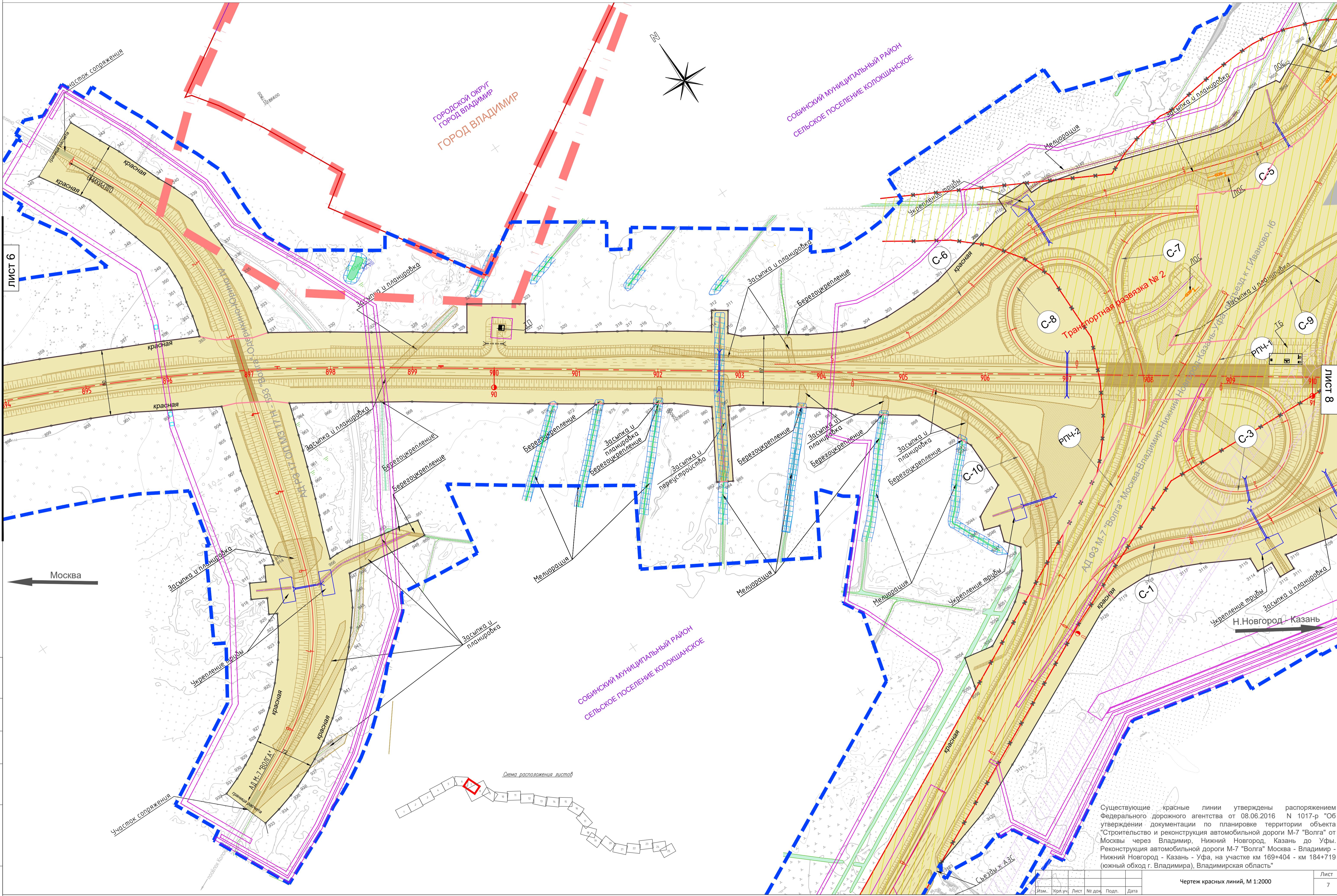


Составлено:	
Взам. инв. №	
Паспорт и дата	
Имя, № подл.	

Изм.	Кол.уч.	Лист	№ док.	Подп.	Дата

Чертеж красных линий, М 1:2000

Лист 6

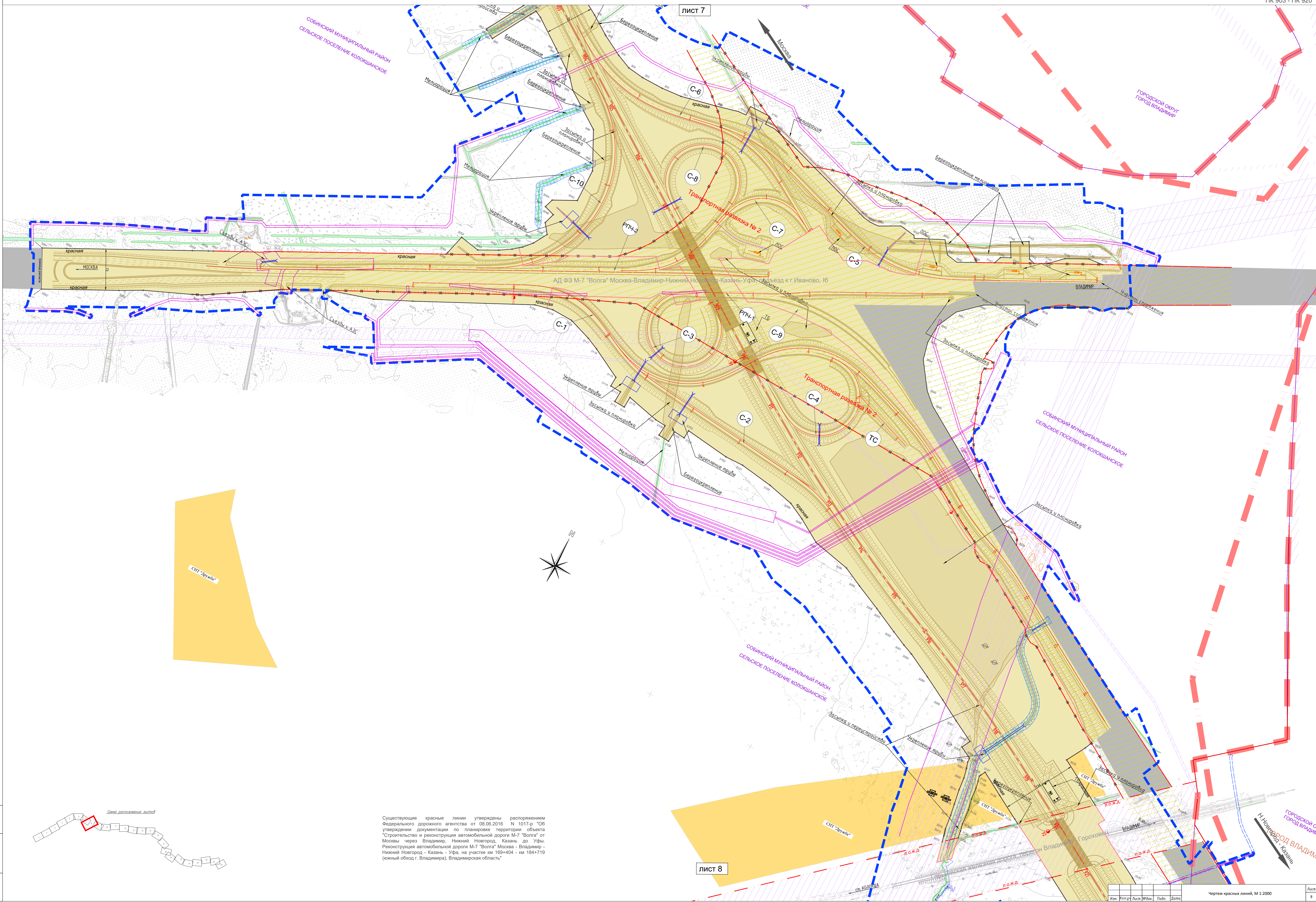


Существующие красные линии утверждены распоряжением Федерального дорожного агентства от 08.06.2016 N 1017-р "Об утверждении документации по планировке территории объекта "Строительство и реконструкция автомобильной дороги М-7 "Волга" от Москвы через Владимир, Нижний Новгород, Казань до Уфы. Реконструкция автомобильной дороги М-7 "Волга" Москва - Владимир - Нижний Новгород - Казань - Уфа, на участке км 169+404 - км 184+719 (южный обход г. Владимира), Владимирская область"

Составлено:	
Взам. инст. №	
Полное и дата	
Имя. № подл.	

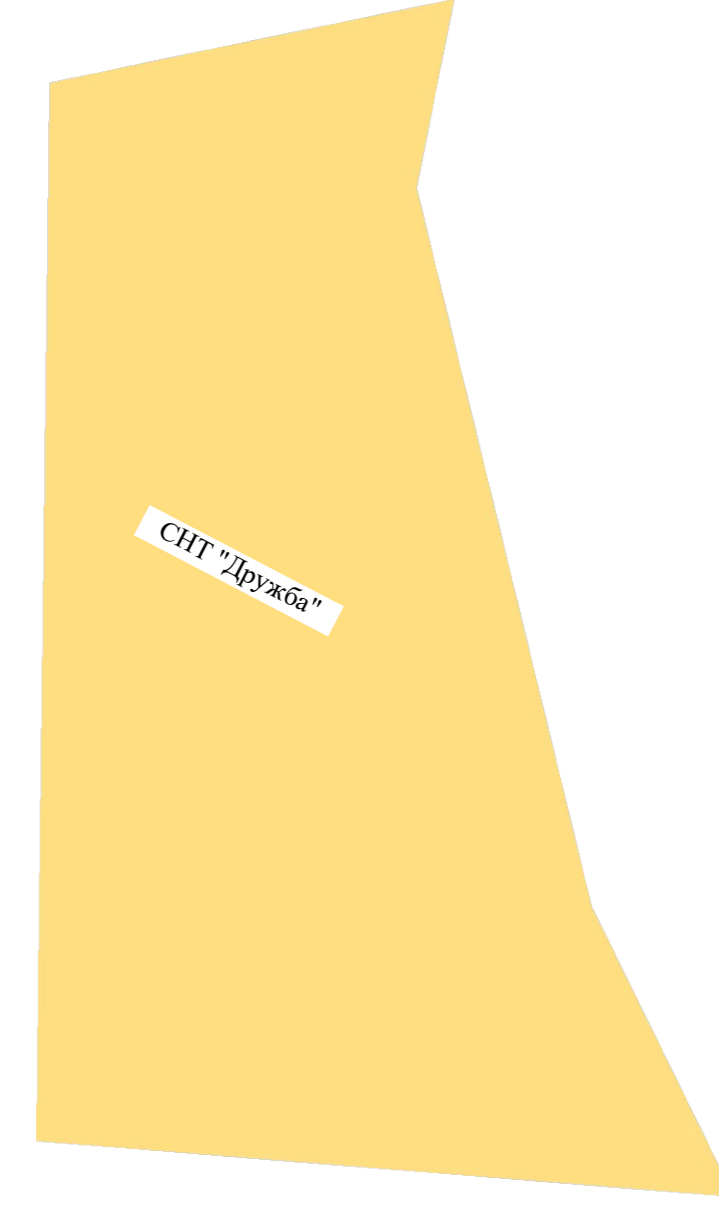
Изм.	Кор.уч.	Лист	№ док.	Подп.	Дата

Чертеж красных линий



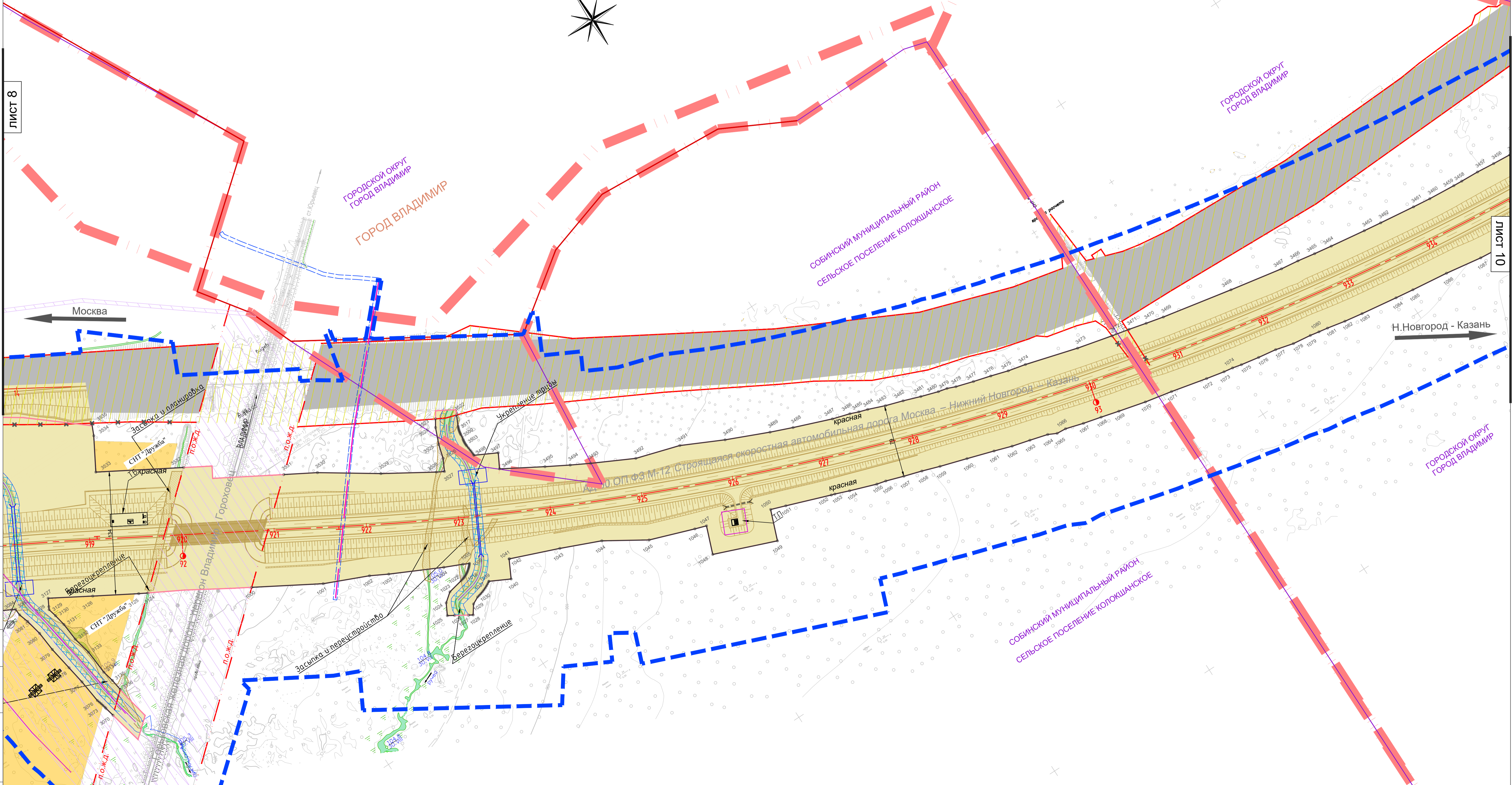

ЛИСТ 7

ЛИСТ 8



Существующие красные линии утверждены распоряжением Федерального дорожного агентства от 08.06.2016 N 1017-р "Об утверждении документации по планировке территории объекта "Строительство и реконструкция автомобильной дороги М-7 "Волга" от Москвы через Владимир, Нижний Новгород, Казань до Уфы. Реконструкция автомобильной дороги М-7 "Волга" Москва - Владимир - Нижний Новгород - Казань - Уфа, на участке км 169+404 - км 184+719 (южный обход г. Владимира), Владимирская область"

Существующие красные линии утверждены распоряжением Федерального дорожного агентства от 08.06.2016 N 1017-р "Об утверждении документации по планировке территории объекта "Строительство и реконструкция автомобильной дороги М-7 "Волга" от Москвы через Владимир, Нижний Новгород, Казань до Уфы. Реконструкция автомобильной дороги М-7 "Волга" Москва - Владимир - Нижний Новгород - Казань - Уфа, на участке км 169+404 - км 184+719 (южный обход г. Владимира), Владимирская область"

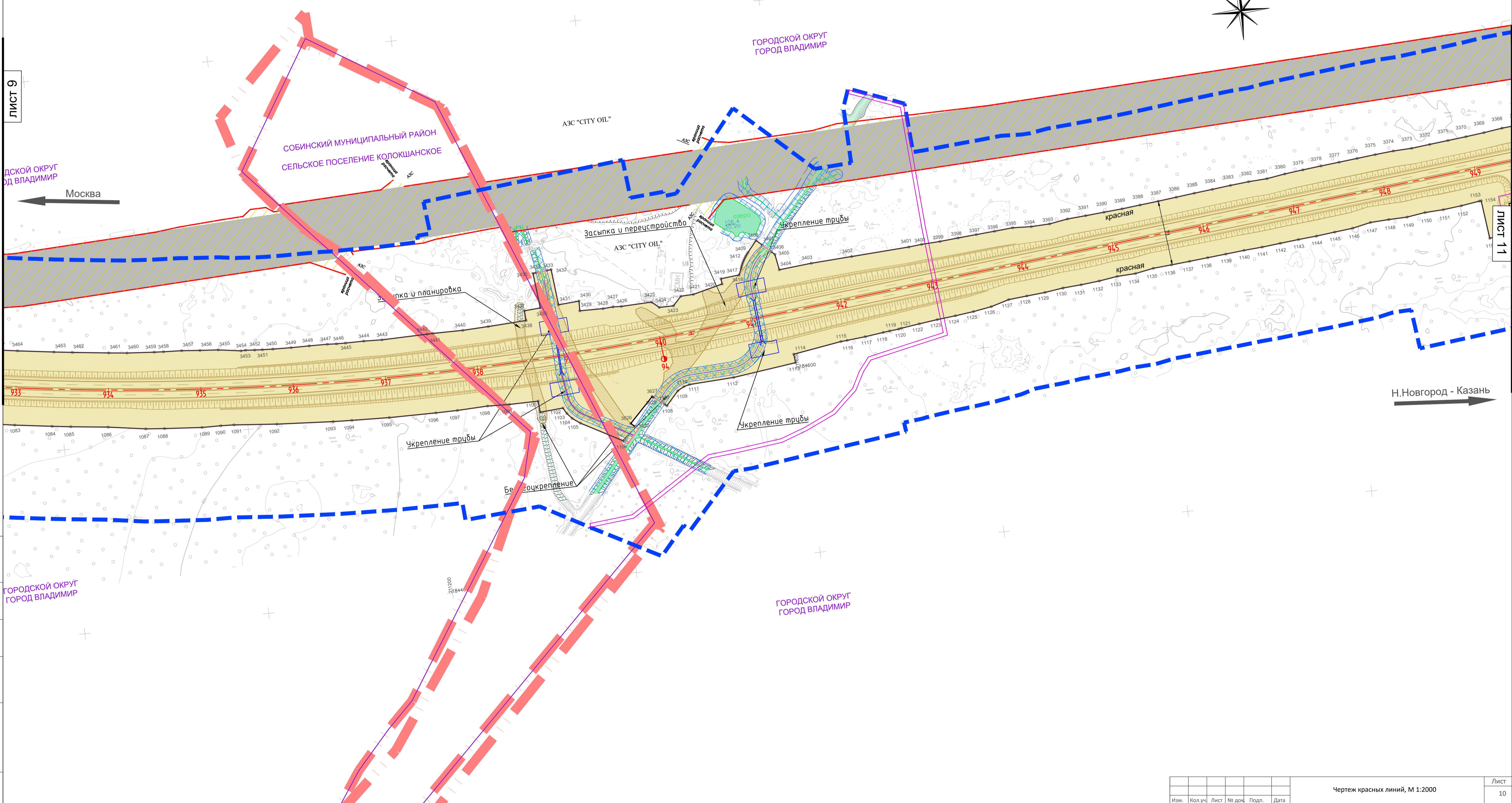
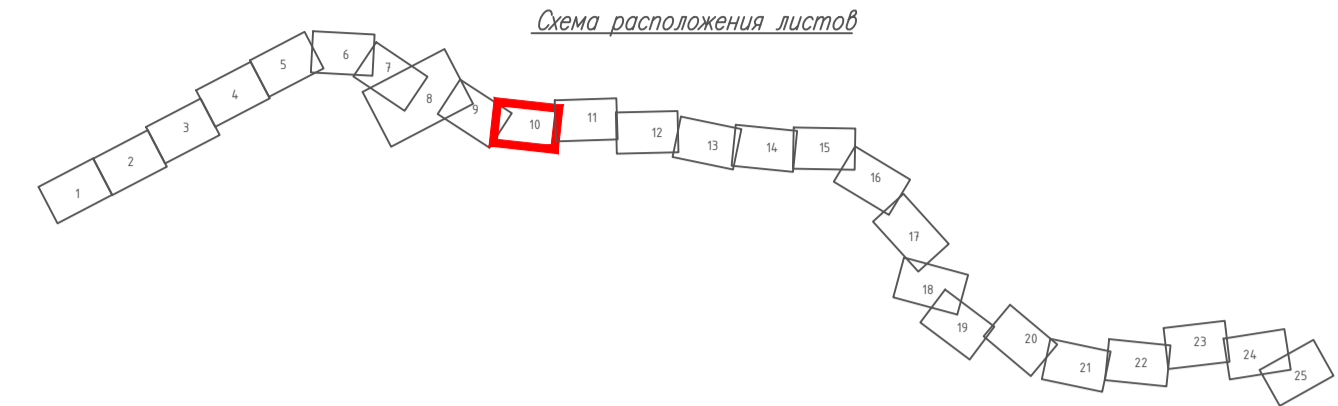


ЛИСТ 8

ЛИСТ 10

Изм.	Кол.уч.	Лист	№ док.	Подп.	Дата


Существующие красные линии утверждены распоряжением Федерального дорожного агентства от 08.06.2016 N 1017-р "Об утверждении документации по планировке территории объекта "Строительство и реконструкция автомобильной дороги М-7 "Волга" от Москвы через Владимир, Нижний Новгород, Казань до Уфы. Реконструкция автомобильной дороги М-7 "Волга" Москва - Владимир - Нижний Новгород - Казань - Уфа, на участке км 169+404 - км 184+719 (южный обход г. Владимира), Владимирская область"



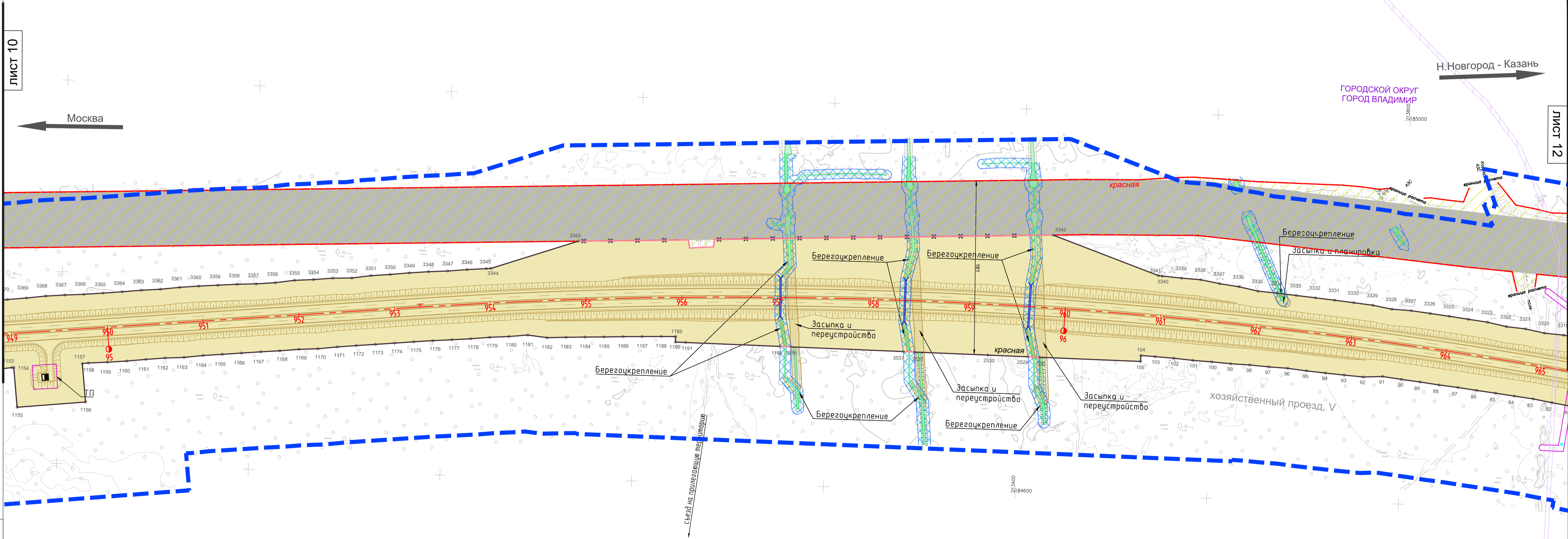
ЛИСТ 9

ЛИСТ 11

Составлено:	
Взам. инст. №	
Получено и дата	
Имя, № подл.	



Существующие красные линии утверждены распоряжением Федерального дорожного агентства от 08.06.2016 N 1017-р "Об утверждении документации по планировке территории объекта "Строительство и реконструкция автомобильной дороги М-7 "Волга" от Москвы через Владимир, Нижний Новгород, Казань до Уфы. Реконструкция автомобильной дороги М-7 "Волга" Москва - Владимир - Нижний Новгород - Казань - Уфа, на участке км 169+404 - км 184+719 (южный обход г. Владимира), Владимирская область"



ЛИСТ 10

ЛИСТ 12

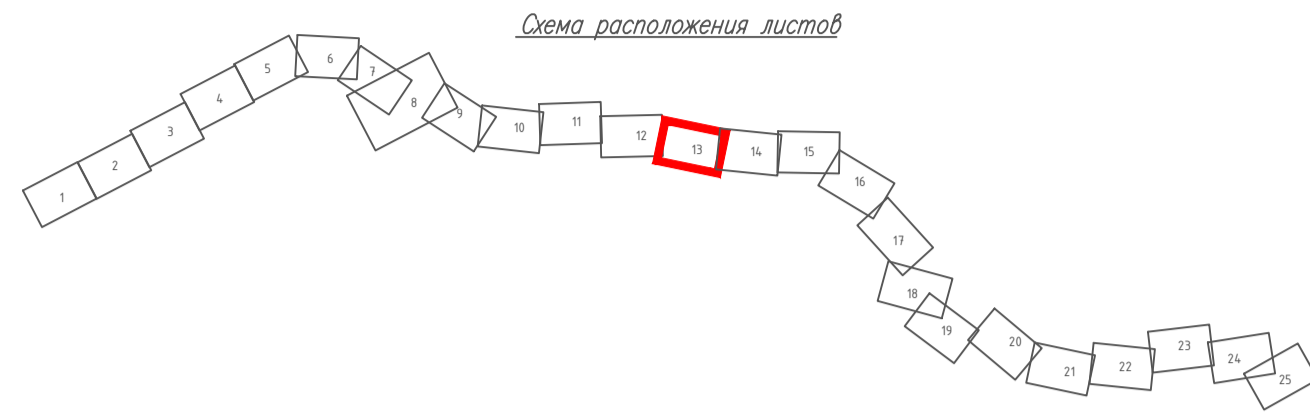
Составлено:	
Взам. инж. №	
Подпись и дата	
Имя, № подл.	

Изм.	Кол.уч.	Лист	№ док.	Подп.	Дата

Чертеж красных линий, М 1:2000

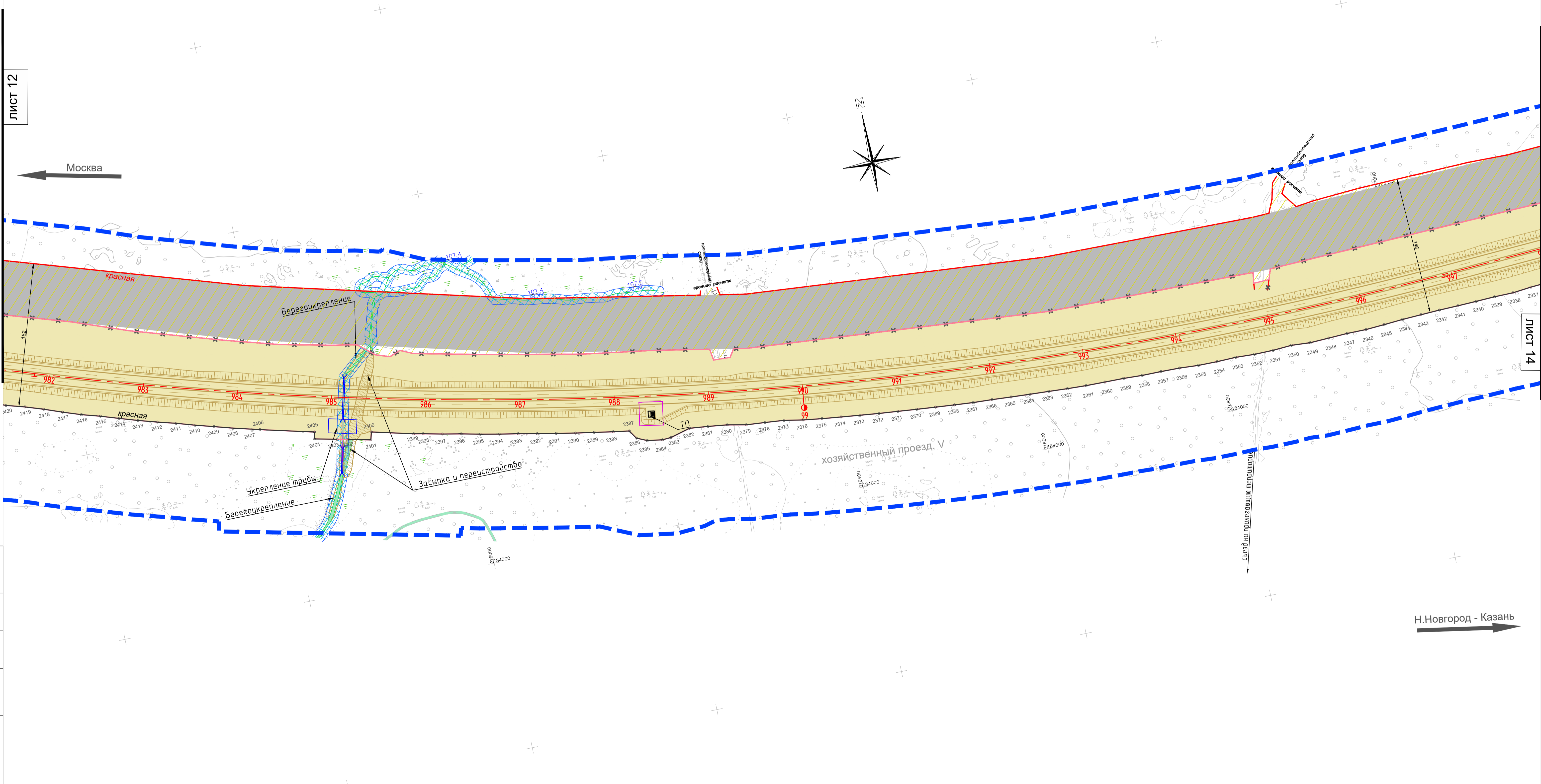
Лист 11





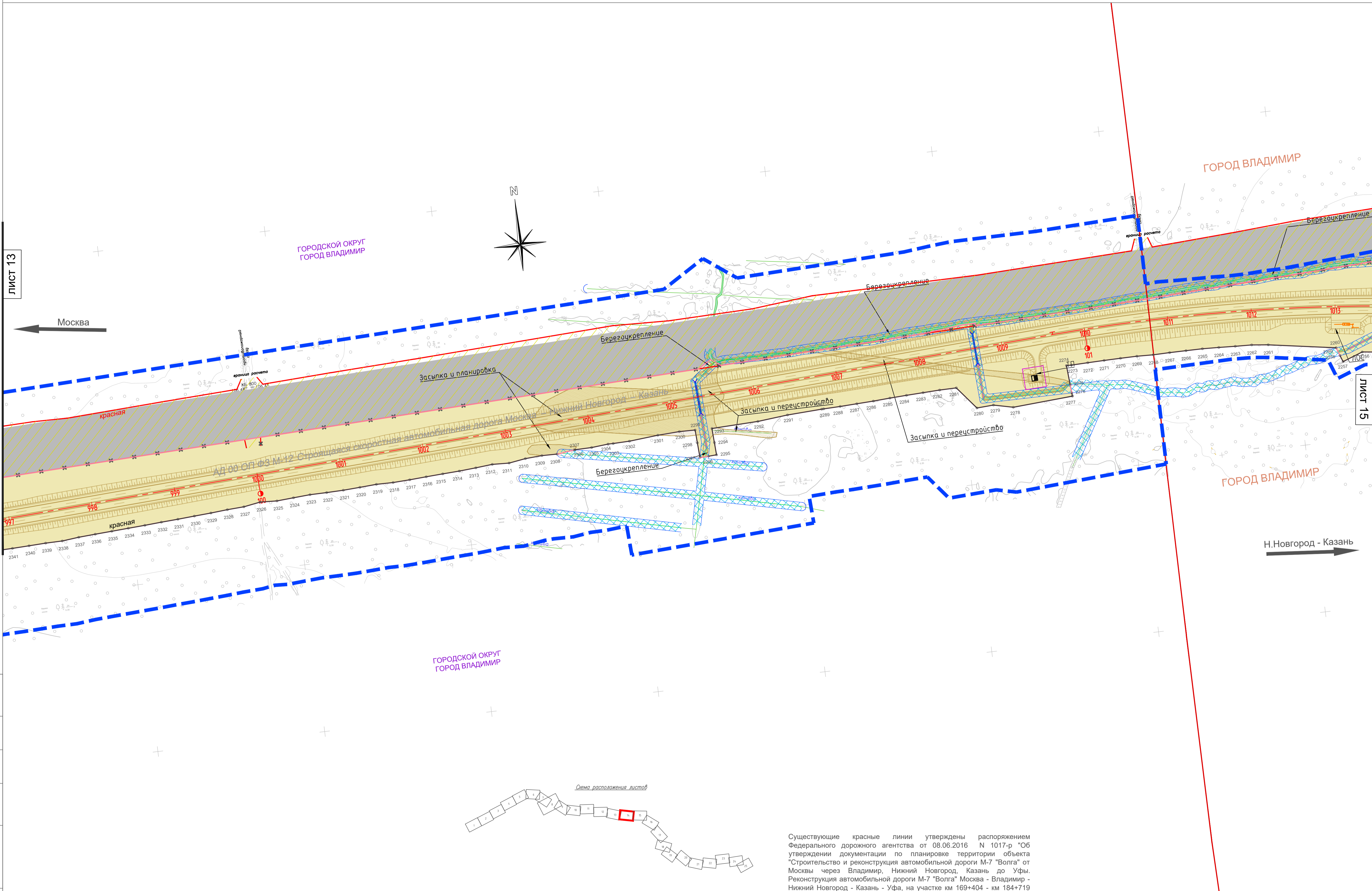
Существующие красные линии утверждены распоряжением Федерального дорожного агентства от 08.06.2016 N 1017-р "Об утверждении документации по планировке территории объекта "Строительство и реконструкция автомобильной дороги М-7 "Волга" от Москвы через Владимир, Нижний Новгород, Казань до Уфы. Реконструкция автомобильной дороги М-7 "Волга" Москва - Владимир - Нижний Новгород - Казань - Уфа, на участке км 169+404 - км 184+719 (южный обход г. Владимира), Владимирская область"

ЛИСТ 12



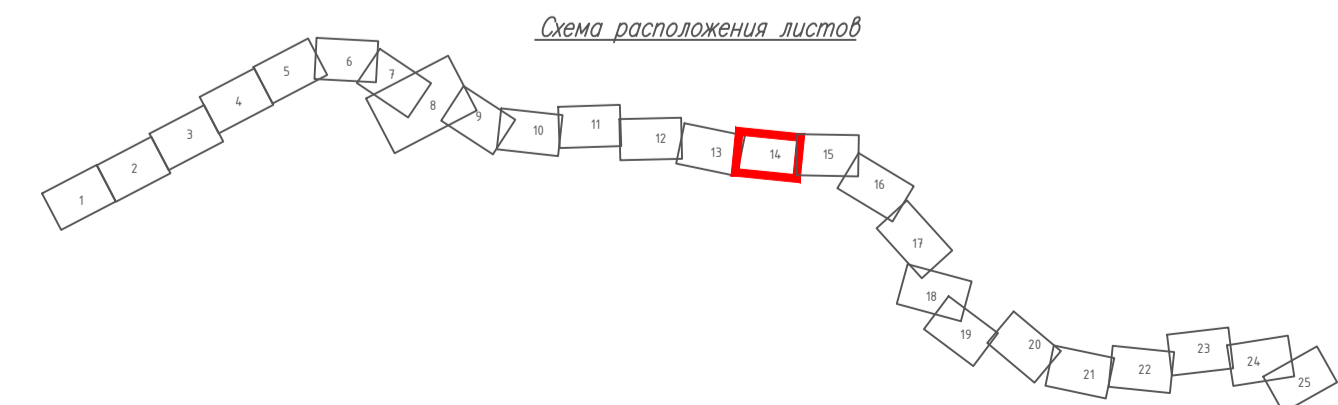
ЛИСТ 14

Сопоставлено:	
Имя, № подл.	
Полное, и дата	
Взам. инж. №	



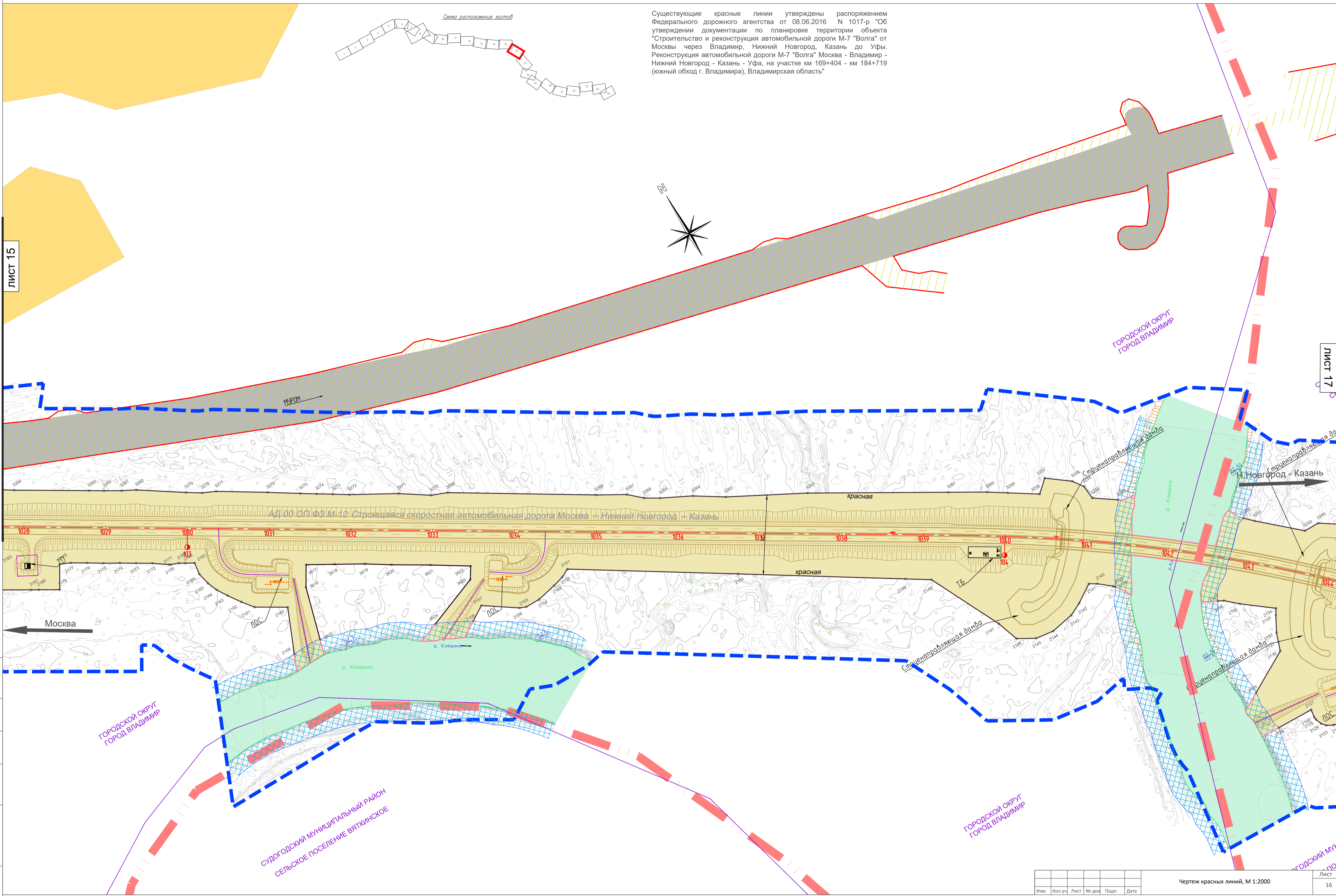
ЛИСТ 13

ЛИСТ 15



Существующие красные линии утверждены распоряжением Федерального дорожного агентства от 08.06.2016 N 1017-р "Об утверждении документации по планировке территории объекта "Строительство и реконструкция автомобильной дороги М-7 "Волга" от Москвы через Владимир, Нижний Новгород, Казань до Уфы. Реконструкция автомобильной дороги М-7 "Волга" Москва - Владимир - Нижний Новгород - Казань - Уфа, на участке км 169+404 - км 184+719 (южный обход г. Владимира), Владимирская область"

Изм.	Кол.уч.	Лист	№ док.	Подп.	Дата



Существующие красные линии утверждены распоряжением Федерального дорожного агентства от 08.06.2016 N 1017-р "Об утверждении документации по планировке территории объекта "Строительство и реконструкция автомобильной дороги М-7 "Волга" от Москвы через Владимир, Нижний Новгород, Казань до Уфы. Реконструкция автомобильной дороги М-7 "Волга" Москва - Владимир - Нижний Новгород - Казань - Уфа, на участке км 169+404 - км 184+719 (южный обход г. Владимира), Владимирская область"

ЛИСТ 15

ЛИСТ 17

Москва

И.Н.Новгород - Казань

ГОРОДСКОЙ ОКРУГ ГОРОД ВЛАДИМИР

СУДОГОДСКИЙ МУНИЦИПАЛЬНЫЙ РАЙОН СЕЛЬСКОЕ ПОСЕЛЕНИЕ ВЯТИНСКОЕ

ГОРОДСКОЙ ОКРУГ ГОРОД ВЛАДИМИР

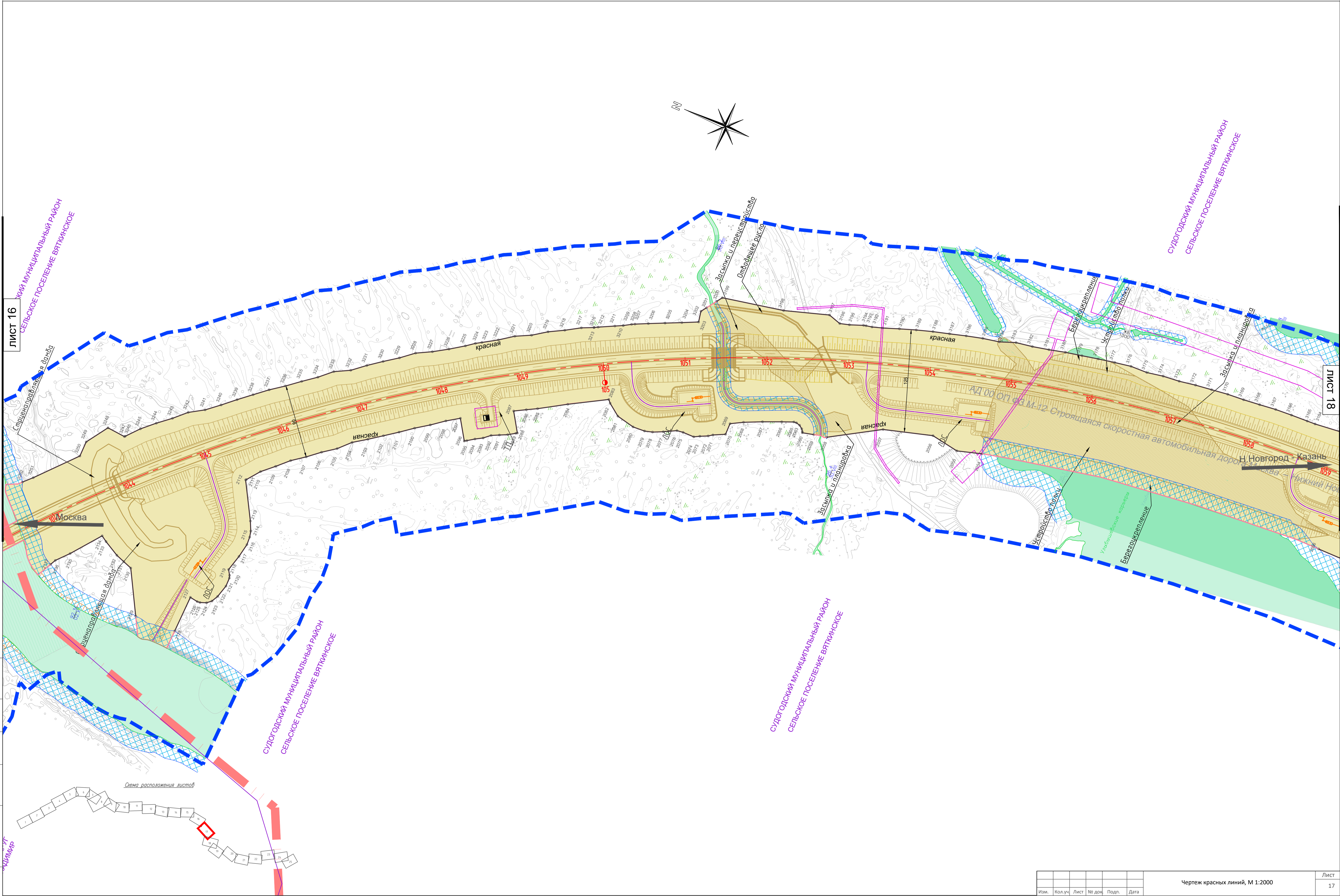
ГОРОДСКОЙ МУ...

Изм.	Кол.уч.	Лист	№ док.	Подл.	Дата

Чертеж красных линий, М 1:2000

Лист 16

Чертеж красных линий



ЛИСТ 16

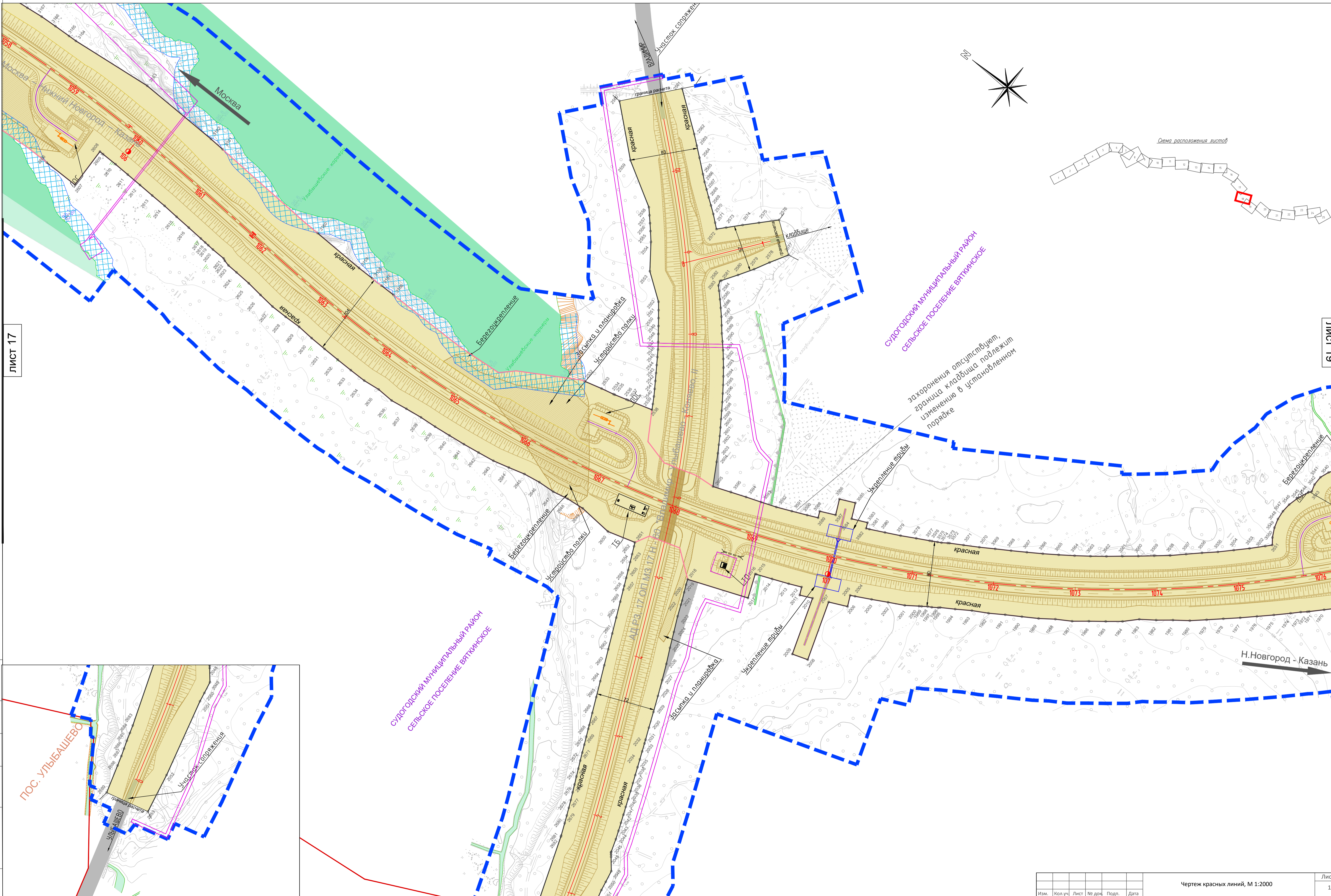
ЛИСТ 18

Имя, № подл.	Дата
Полное и краткое	
Взам. инст. №	
Сотласовано:	

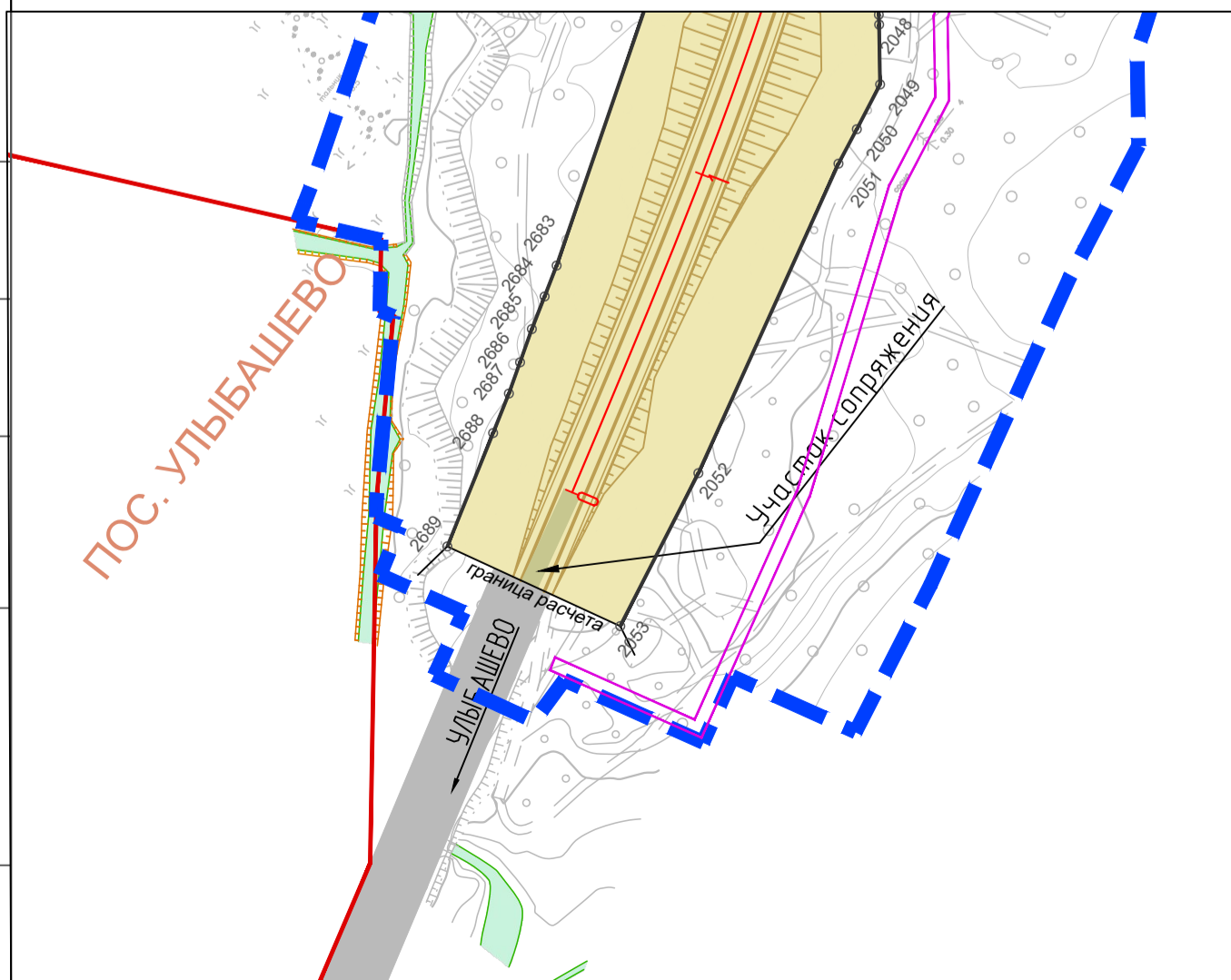
Изм.	Кол.уч.	Лист	№ док.	Подп.	Дата

Чертеж красных линий, М 1:2000

Лист 17



ЛИСТ 19

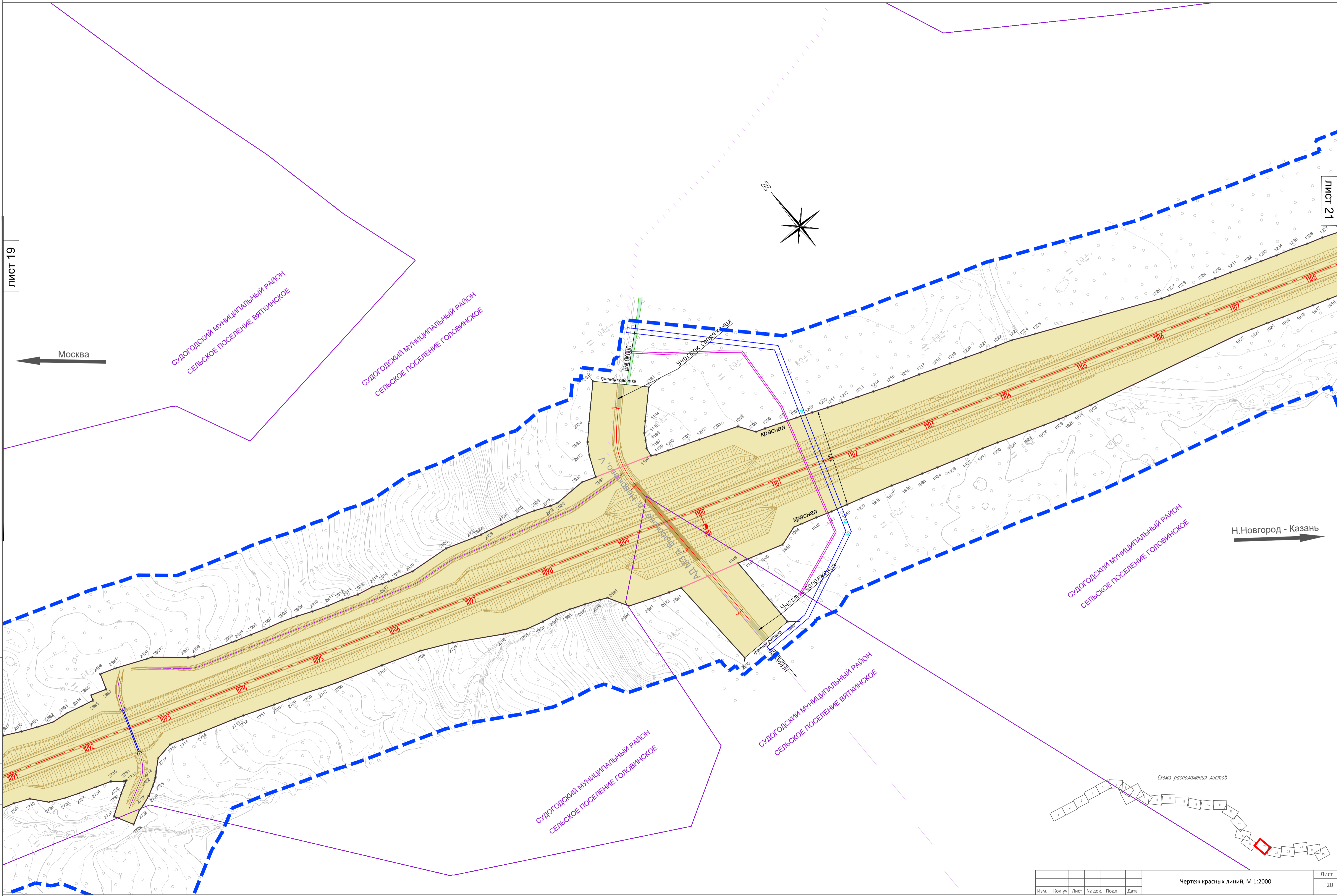


СУДОГОДСКИЙ МУНИЦИПАЛЬНЫЙ РАЙОН
СЕЛЬСКОЕ ПОСЕЛЕНИЕ ВЯТКИНСКОЕ

СУДОГОДСКИЙ МУНИЦИПАЛЬНЫЙ РАЙОН
СЕЛЬСКОЕ ПОСЕЛЕНИЕ ВЯТКИНСКОЕ

захоронения отсутствуют,
граница кладбища подлежит
изменению в установленном
порядке

Н.Новгород - Казань



ЛИСТ 19

ЛИСТ 21

Москва

Н.Новгород - Казань

СУДОГОДСКИЙ МУНИЦИПАЛЬНЫЙ РАЙОН
СЕЛЬСКОЕ ПОСЕЛЕНИЕ ВЯТИНСКОЕ

СУДОГОДСКИЙ МУНИЦИПАЛЬНЫЙ РАЙОН
СЕЛЬСКОЕ ПОСЕЛЕНИЕ ГОПОВИНСКОЕ

СУДОГОДСКИЙ МУНИЦИПАЛЬНЫЙ РАЙОН
СЕЛЬСКОЕ ПОСЕЛЕНИЕ ГОПОВИНСКОЕ

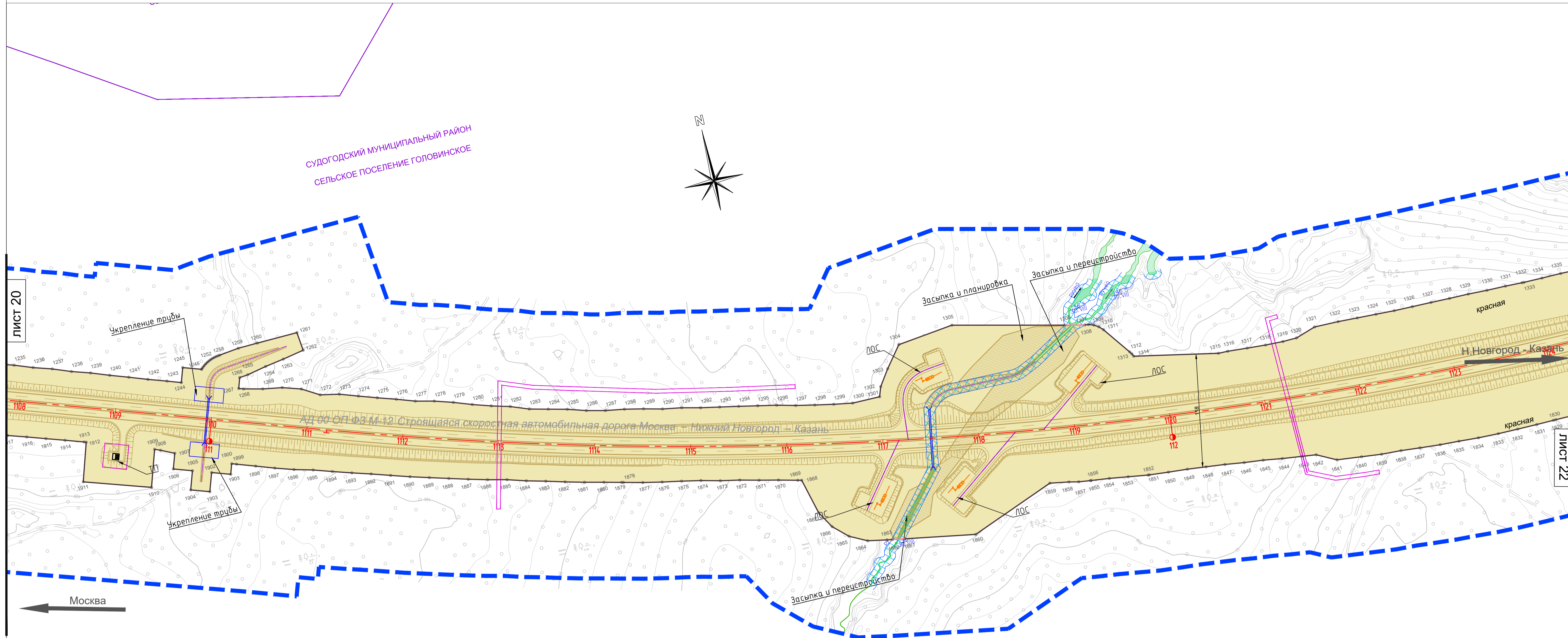
СУДОГОДСКИЙ МУНИЦИПАЛЬНЫЙ РАЙОН
СЕЛЬСКОЕ ПОСЕЛЕНИЕ ГОПОВИНСКОЕ

СУДОГОДСКИЙ МУНИЦИПАЛЬНЫЙ РАЙОН
СЕЛЬСКОЕ ПОСЕЛЕНИЕ ВЯТИНСКОЕ

Схема расположения листов

Изм.	Кол.уч.	Лист	№ док.	Подп.	Дата	Лист
						20

Чертеж красных линий, М 1:2000



ЛИСТ 20

ЛИСТ 22

СУДОГОДСКИЙ МУНИЦИПАЛЬНЫЙ РАЙОН
СЕЛЬСКОЕ ПОСЕЛЕНИЕ ГОЛОВИНСКОЕ



Составлено:	
Взам. инв. №	
Получено и дата	
Имя, № подл.	

Изм.	Кол.уч.	Лист	№ док.	Подп.	Дата	Лист
		21				21

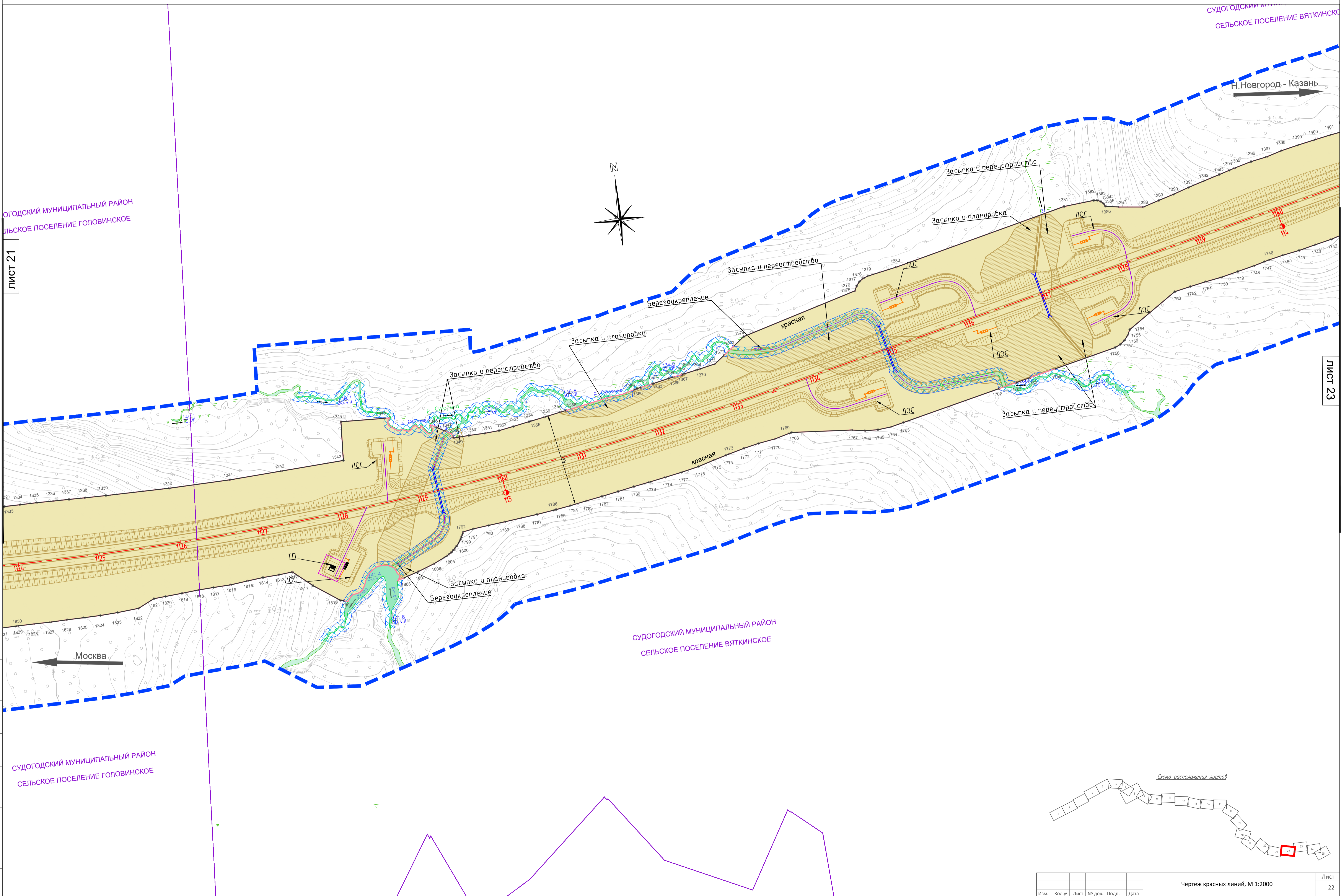
Чертеж красных линий, М 1:2000

СУДОГОДСКИЙ МУНИЦИПАЛЬНЫЙ РАЙОН
СЕЛЬСКОЕ ПОСЕЛЕНИЕ ВЯТКИНСКОЕ

СУДОГОДСКИЙ МУНИЦИПАЛЬНЫЙ РАЙОН
СЕЛЬСКОЕ ПОСЕЛЕНИЕ ГОЛОВИНСКОЕ

ЛИСТ 21

ЛИСТ 23



СУДОГОДСКИЙ МУНИЦИПАЛЬНЫЙ РАЙОН
СЕЛЬСКОЕ ПОСЕЛЕНИЕ ВЯТКИНСКОЕ

СУДОГОДСКИЙ МУНИЦИПАЛЬНЫЙ РАЙОН
СЕЛЬСКОЕ ПОСЕЛЕНИЕ ГОЛОВИНСКОЕ

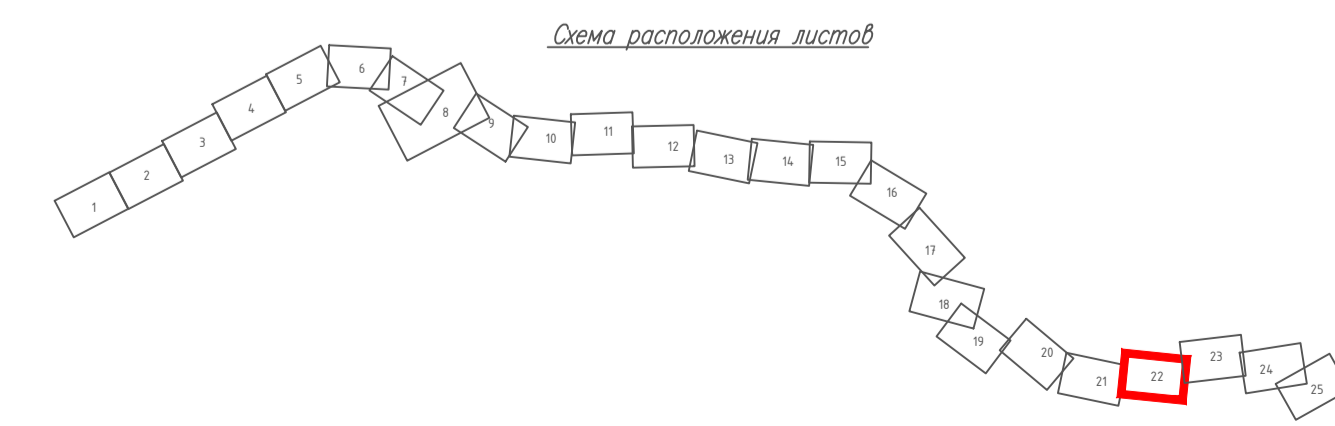
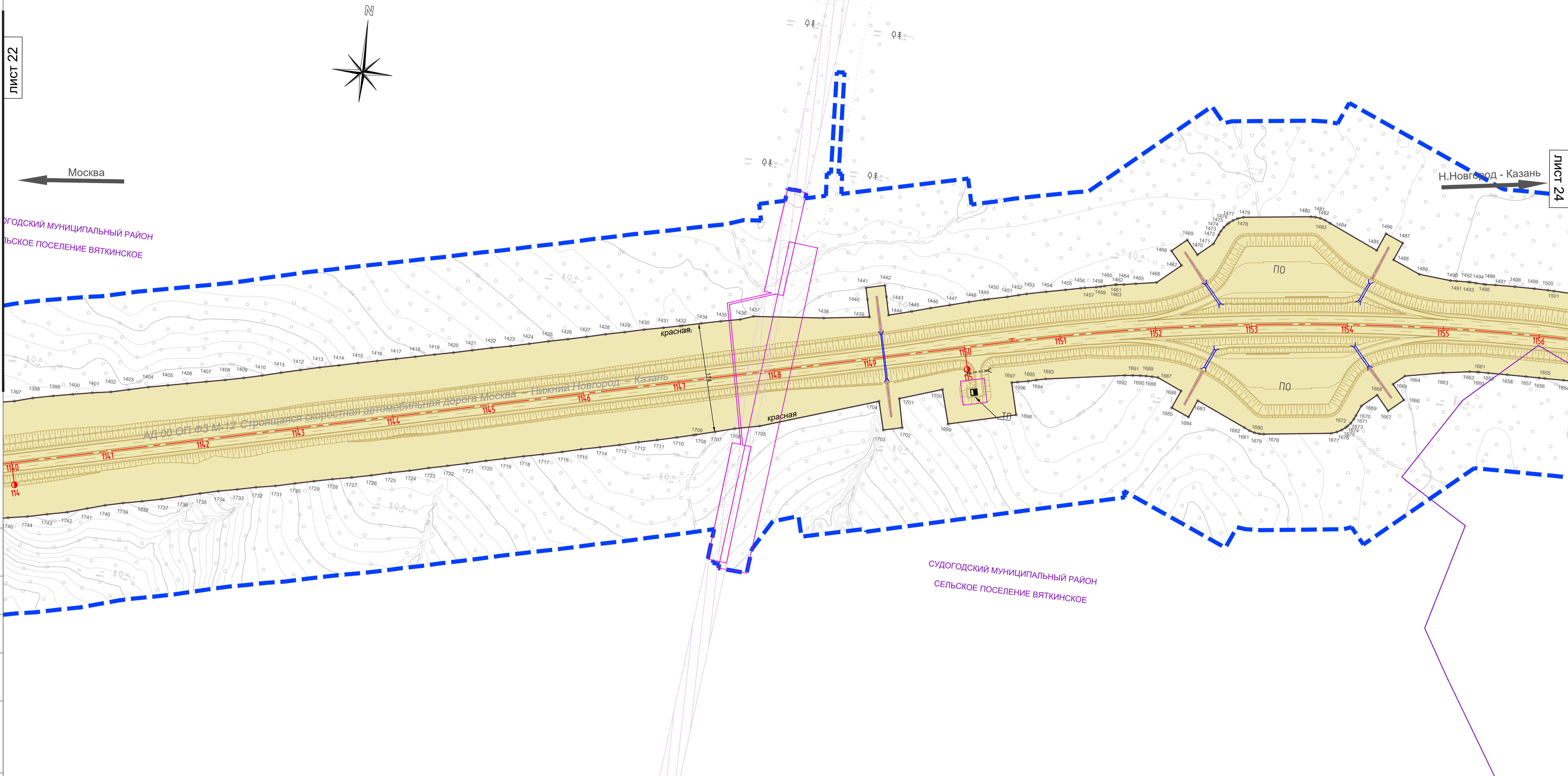
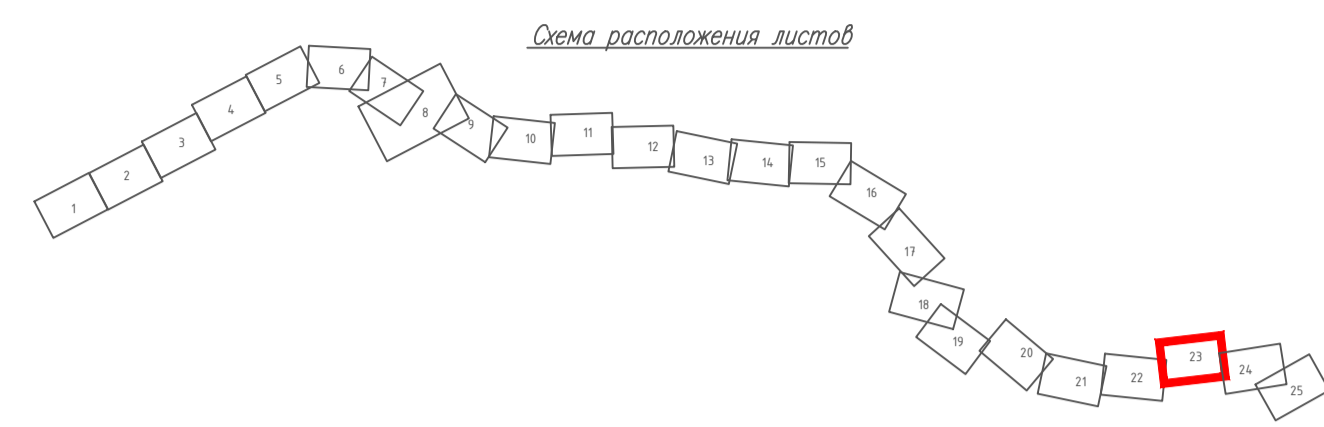
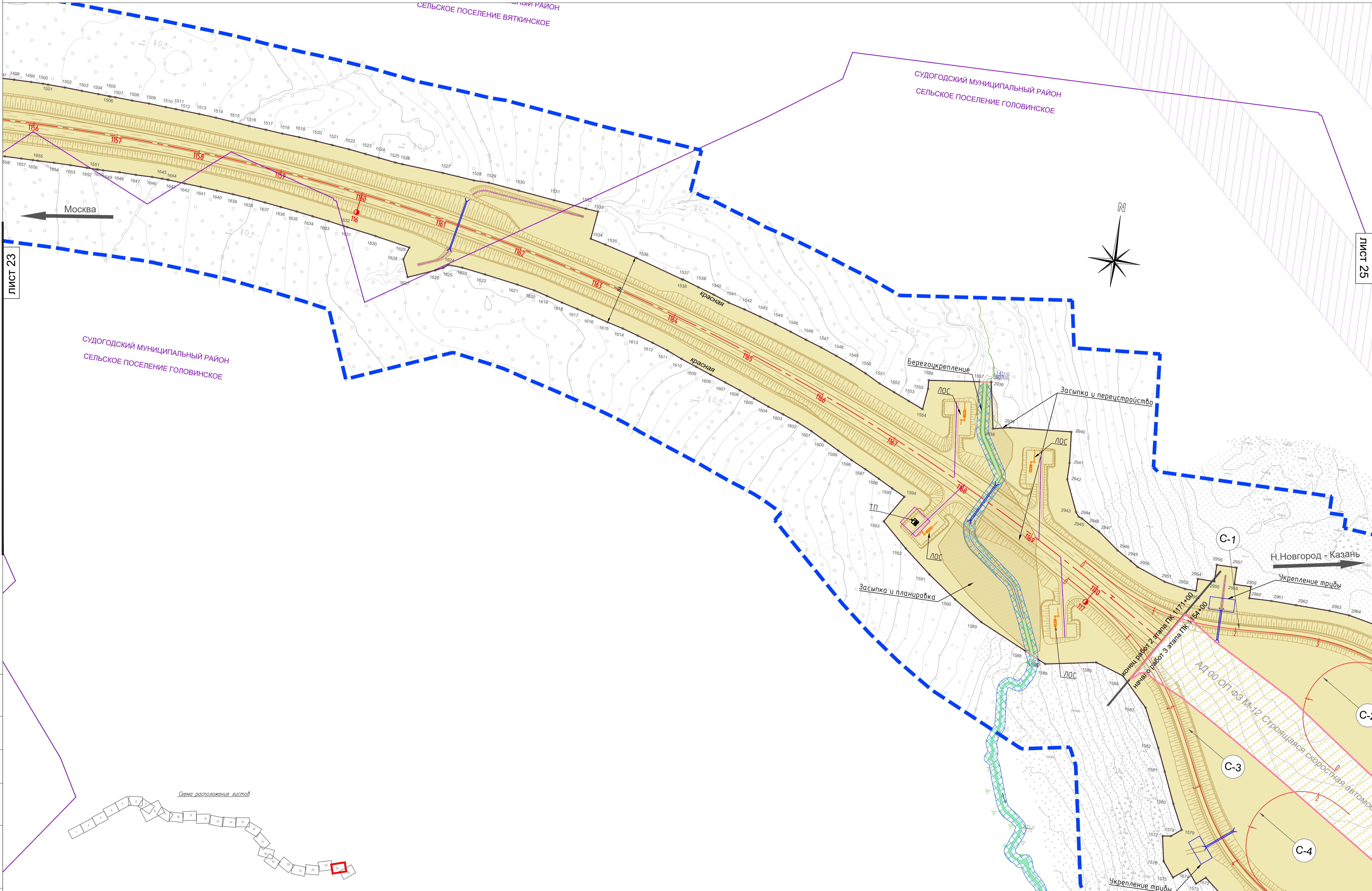


Схема расположения листов



Составлено:	
Взам. инст. №	
Подпись и дата	
Имя, № подл.	

Чертеж красных линий



ЛИСТ 23

ЛИСТ 25

Составлено:	
Взам. инв. №	
Получено и дата	
Имя, № подл.	

