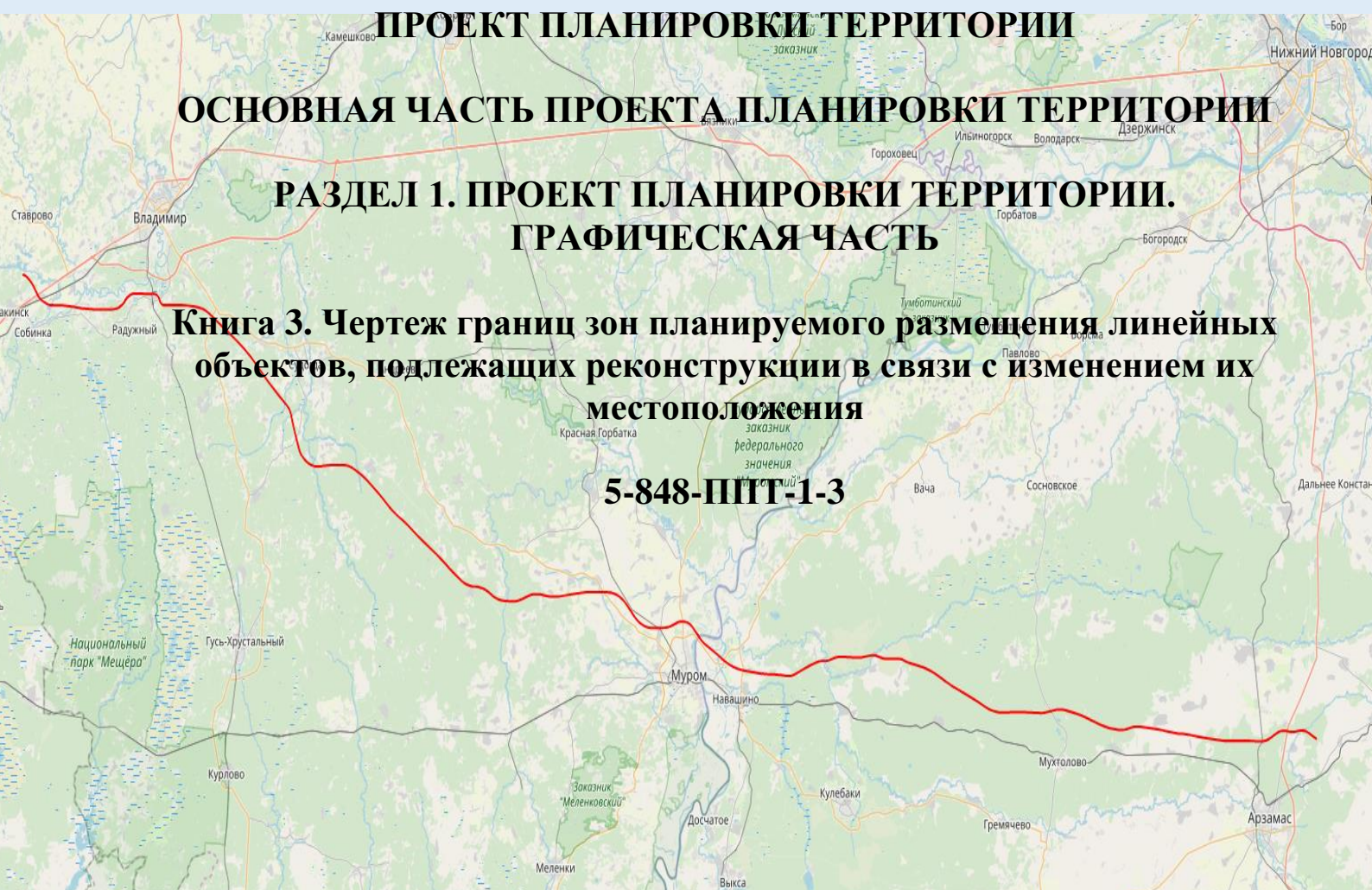


АО «Институт «Стройпроект»
Московский филиал
АО «Институт «Стройпроект»

**Заказчик – Государственная компания «Российские
автомобильные дороги» (Государственная компания
«Автодор»)**

**«Скоростная автомобильная дорога Москва – Нижний Новгород –
Казань. Строительство скоростной автомобильной дороги Москва –
Нижний Новгород – Казань, 2 этап км 80 – км 116, Владимирская
область (от пересечения с автомобильной дорогой федерального
значения М-7 «Волга» до пересечения с автомобильной дорогой
регионального значения 17Р-2
«Владимир – Гусь – Хрустальный – Тума»)**



АО «Институт «Стройпроект»

Московский филиал
АО «Институт «Стройпроект»

Заказчик – Государственная компания «Российские
автомобильные дороги» (Государственная компания
«Автодор»)

«Скоростная автомобильная дорога Москва – Нижний Новгород –
Казань. Строительство скоростной автомобильной дороги Москва –
Нижний Новгород – Казань, 2 этап км 80 – км 116, Владимирская
область (от пересечения с автомобильной дорогой федерального
значения М-7 «Волга» до пересечения с автомобильной дорогой
регионального значения 17Р-2
«Владимир – Гусь – Хрустальный – Тума»)

ПРОЕКТ ПЛАНИРОВКИ ТЕРРИТОРИИ

ОСНОВНАЯ ЧАСТЬ ПРОЕКТА ПЛАНИРОВКИ ТЕРРИТОРИИ

РАЗДЕЛ 1. ПРОЕКТ ПЛАНИРОВКИ ТЕРРИТОРИИ. ГРАФИЧЕСКАЯ ЧАСТЬ

Часть 1.3. Чертеж границ зон планируемого размещения линейных
объектов, подлежащих реконструкции в связи с изменением их место-
положения

5-848-ППТ-2-1.3

Том 1.3

Заместитель технического директора-
Главный инженер Московского филиала



А.В. Крайник

Главный инженер проекта

А.Ю. Егоров




Проект планировки территории по объекту «Скоростная автомобильная дорога Москва – Нижний Новгород – Казань. Строительство скоростной автомобильной дороги Москва – Нижний Новгород – Казань, 2 этап км 80 – км 116, Владимирская область (от пересечения с автомобильной дорогой федерального значения М-7 «Волга» до пересечения с автомобильной дорогой регионального значения 17Р-2 «Владимир – Гусь – Хрустальный – Тума»)»» выполнена коллективом в составе:


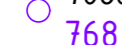

№	Занимаемая должность	Подпись	Ф.И.О.
1	Заместитель директора		А.В. Михеев
2	Нач.отд.зем.		Е.О. Мосягина
3	Кадастровый инженер		Н.Д. Руденко
4	Ведущий архитектор		И.В. Казимилова

УСЛОВНЫЕ ОБОЗНАЧЕНИЯ:

ГРАНИЦЫ

-  территории, в отношении которой осуществляется подготовка проекта планировки
-  зон планируемого размещения линейных объектов, подлежащих реконструкции в связи с изменением их местоположения (под наземные сооружения линейных объектов инженерной инфраструктуры)
-  зон планируемого размещения линейных объектов, подлежащих реконструкции в связи с изменением их местоположения
-  зон демонтажа
-  муниципальных районов
-  городских и сельских поселений
-  населенных пунктов



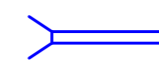




номера характерных точек границ зон планируемого размещения линейных объектов, подлежащих реконструкции в связи с изменением их местоположения:



-  1080 - объектов электросетевого хозяйства
-  768 - объектов и линий связи
-  21 - объектов газораспределительной системы

ПОДПИСИ

































СЕЛО ВОРША наименование населенные пунктов

ПРОЕКТНЫЕ ПРЕДЛОЖЕНИЯ

-  960 оси и пикетаж автомобильных дорог
-  проезжая часть
-  водопропускные трубы
-  мостовые сооружения
-  6 ось иного линейного объекта (дороги, подъезда, канавы и пр.)
-  благоустройство территории
-  береговая линия (проект. граница водного объекта)

-  C-4 съезд транспортной развязки
-  полоса отвода железной дороги

ЛИНЕЙНЫЕ ОБЪЕКТЫ

- | существующие | снос, демонтаж | проект |
|---|---|---|
|  |  |  |
|  |  |  |
|  |  |  |
|  |  |  |
|  |  |  |
|  |  |  |
|  |  |  |
|  |  |  |
|  |  |  |
|  |  | |
|  | | |
| | |  |
| | |  |

сети и сооружения связи

объекты электросетевого хозяйства:

- воздушные линии электропередач высокого напряжения напряжением:
 - 500 кВ
 - 220 кВ
 - 110 кВ
 - 35 кВ
 - 10 кВ
 - <1 кВ
- кабельные линии электропередач:
 - низкого напряжения
 - высокого напряжения

газопровод

водопровод

железнодорожные пути

опоры сетей электроснабжения

временные линии электроснабжения

Чертеж границ зон планируемого размещения линейных объектов, подлежащих реконструкции в связи с изменением их местоположения

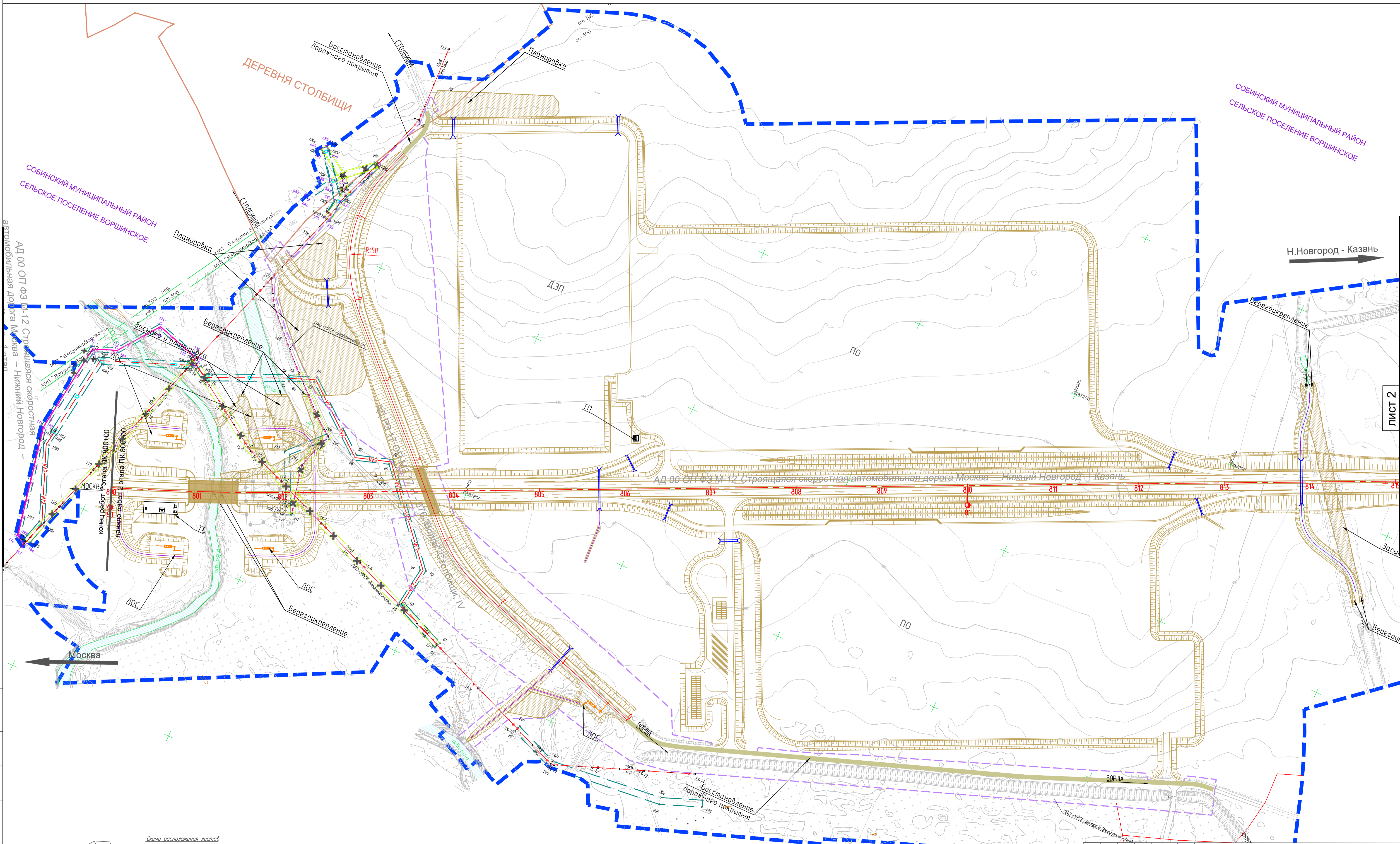
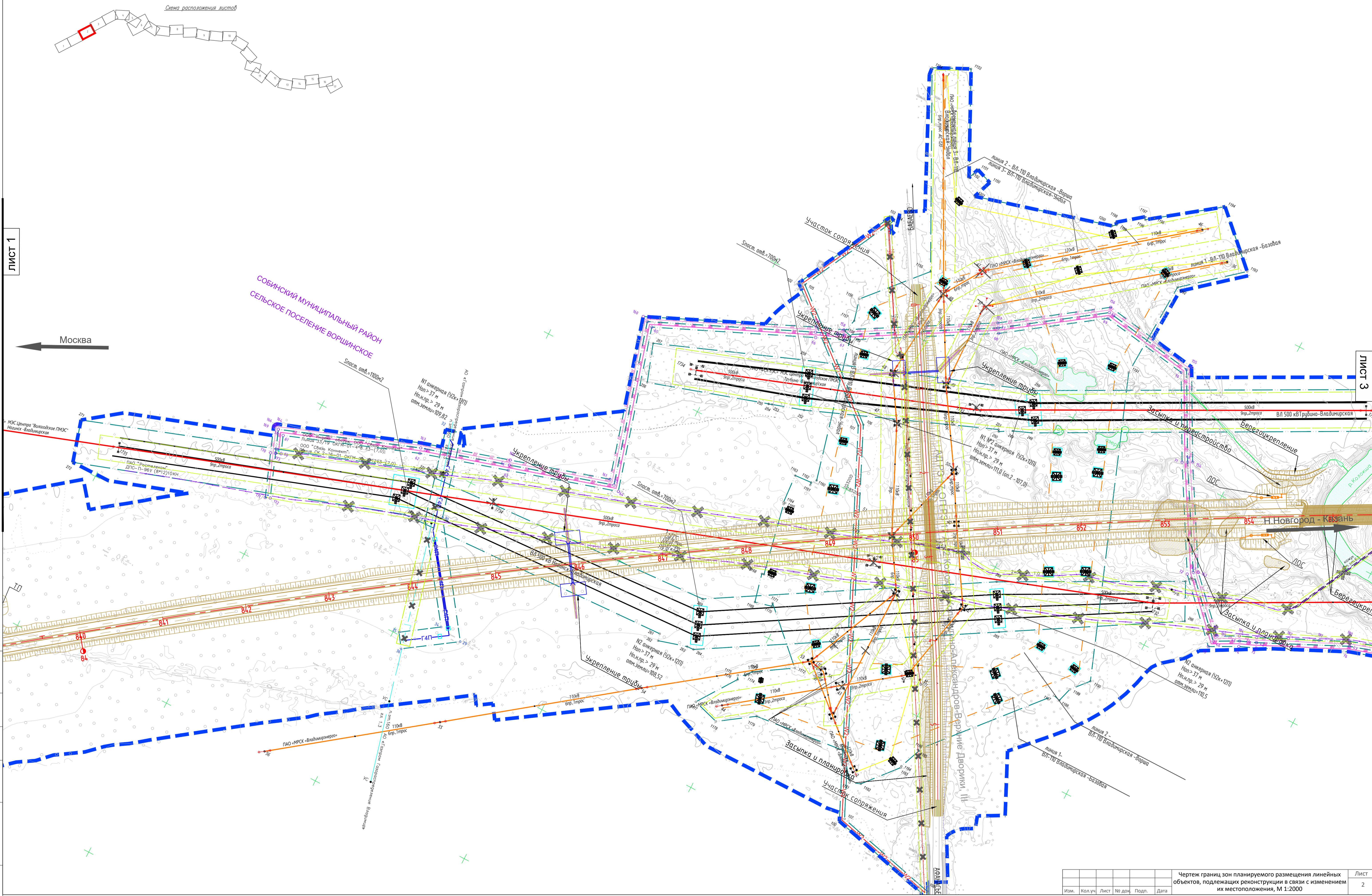


Схема расположения листов

- Примечание:**
1. Система координат – МСК-33
 2. Система высот Балтийская (БСВ-77)
 3. Сплошные горизонтали проведены через 0,5м
 4. Чертеж выполнен по материалам изысканий, выполненных АО «Институт «Стройпроект» в 2020 г.
 5. Публичные сертификаты отсутствуют
 6. Особо охраняемые природные территории отсутствуют

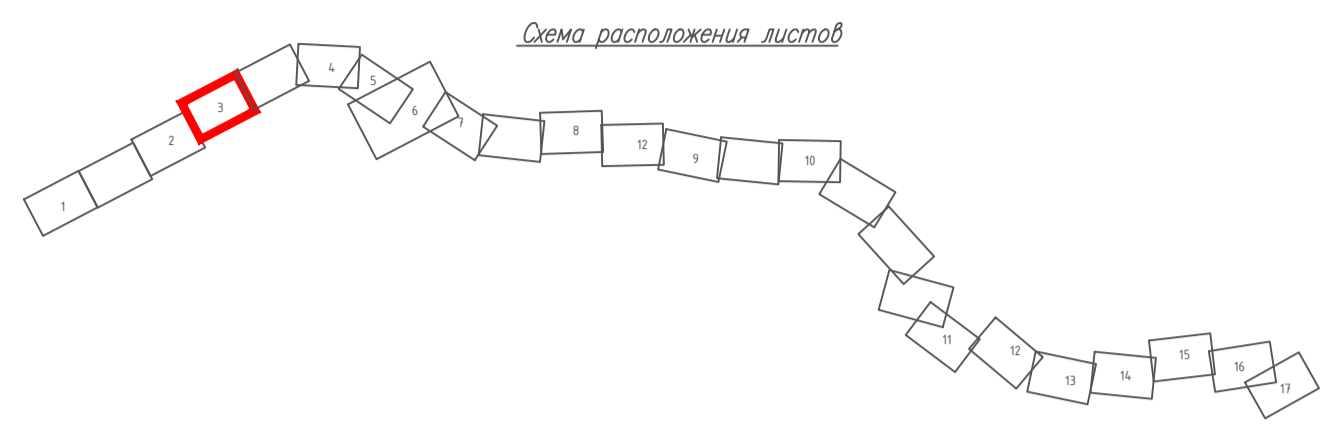
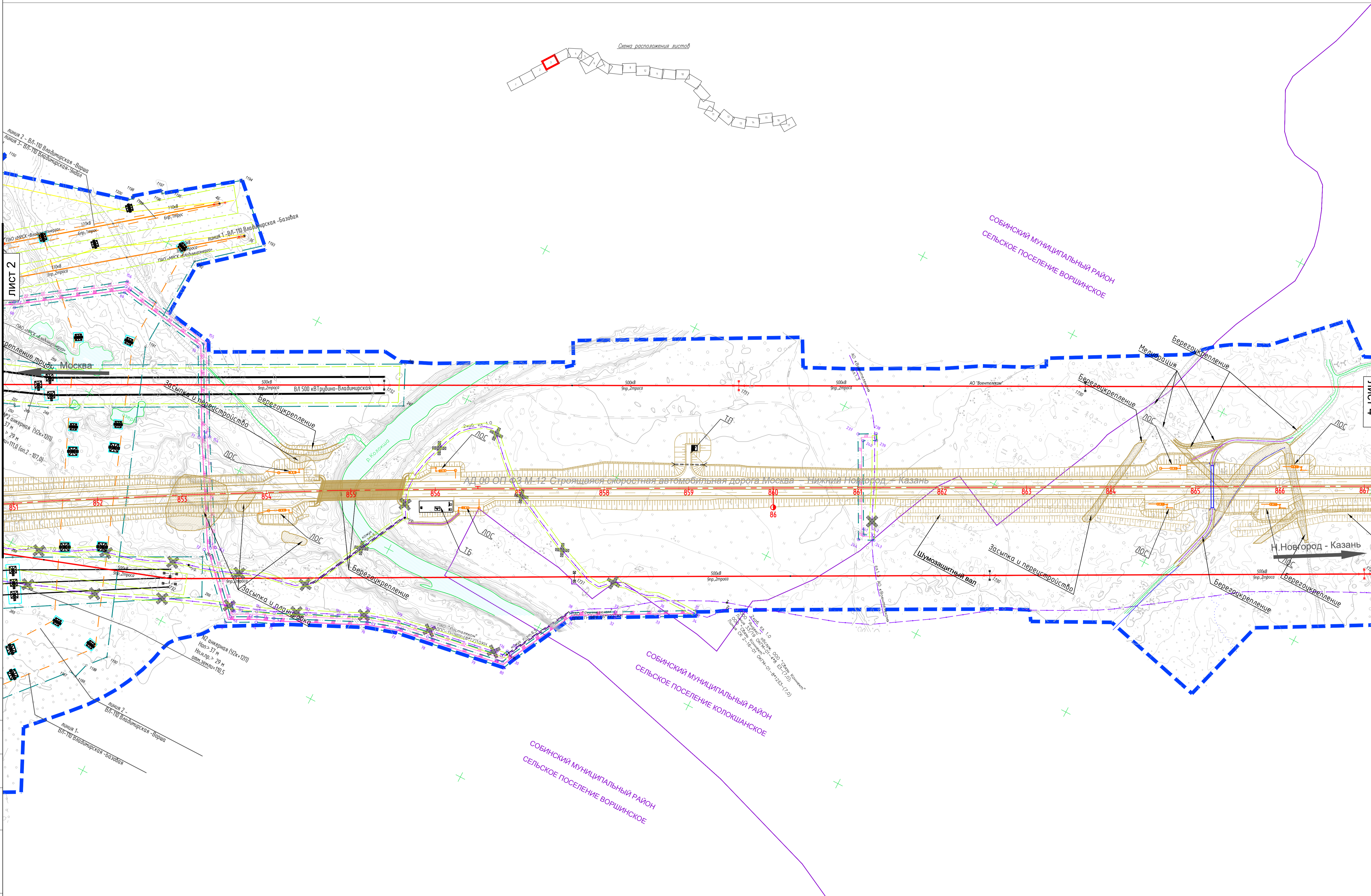
ДОГОВОР № 5-848/4-К от 09.12.2019 г. Заказчик: ООО «ЗемлеСтрой»					Проект планировки территории по объекту: «Скоростная автомобильная дорога Москва – Нижний Новгород – Казань. Строительство скоростной автомобильной дороги Москва – Нижний Новгород – Казань, 2 этап км 80 – км 116, Владимирская область (от пересечения с автомобильной дорогой федерального значения М-7 «Волга» до пересечения с автомобильной дорогой регионального значения 17Р-2 «Владимир – Гусь – Хрустальный – Тума»)»			
Изм.	Кол.уч.	Лист	№ док.	Подп.	Дата	Раздел 1: Проект планировки территории - Графическая часть		
Зам. ген. дир.-ра		Михеев А.В.				Стадия	Лист	
Вед. архит.-о		Казмирова И.В.				ППТ	1	
Нач. зем.о.д.		Москина Е.О.				Листов	17	
Кад. инженер		Руденко Н.Д.				000 "ЗСК"		
Чертеж: Чертеж границ зон планируемого размещения линейных объектов, подлежащих реконструкции в связи с изменением их местоположения							М 1:2000	



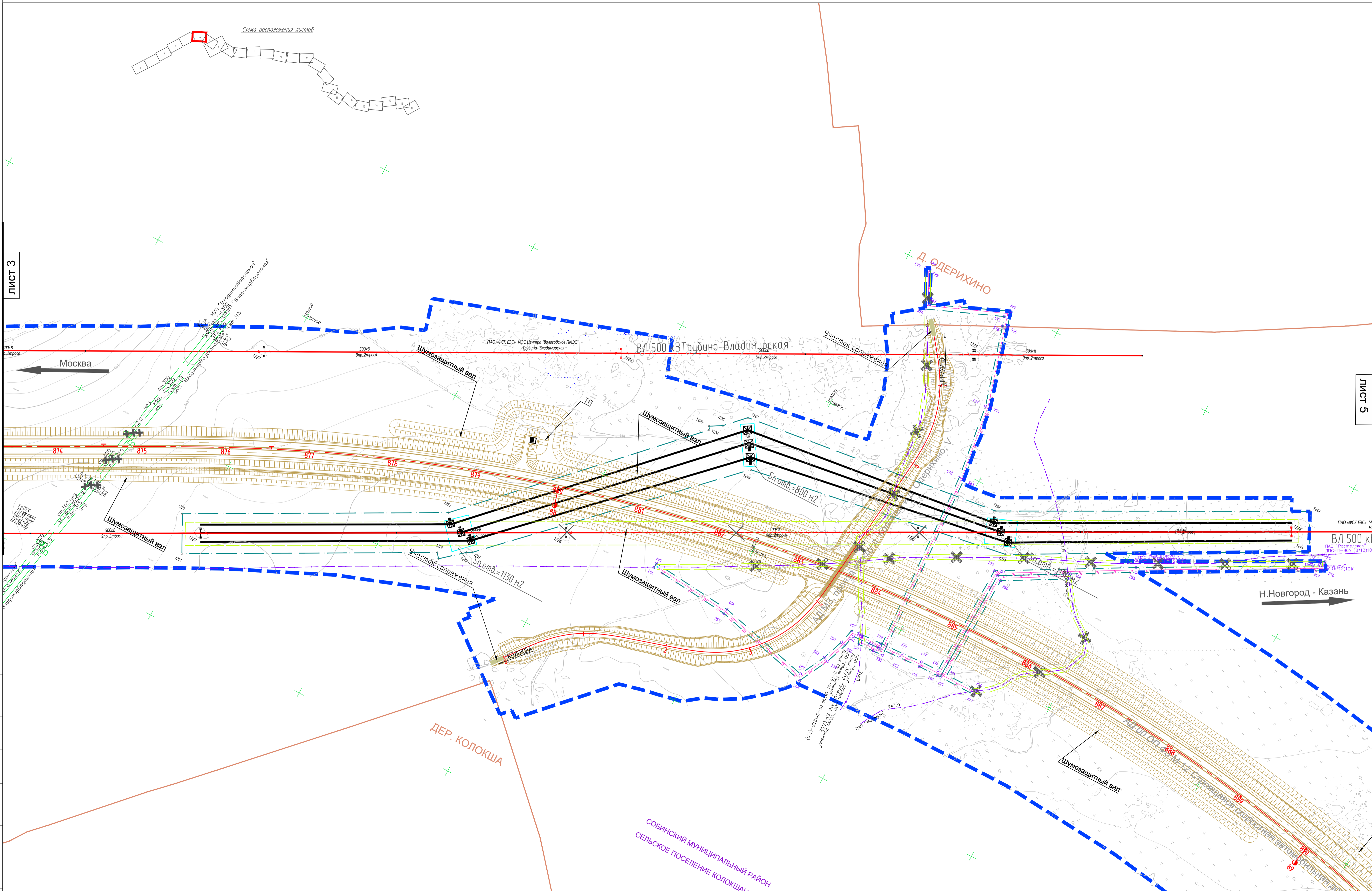
ЛИСТ 1

ЛИСТ 3

Изм.	Кол.уч.	Лист	№ док.	Подп.	Дата	Лист
						2



Изм.	Кол.уч.	Лист	№ док.	Подп.	Дата	Чертеж границ зон планируемого размещения линейных объектов, подлежащих реконструкции в связи с изменением их местоположения, М 1:2000	Лист 3



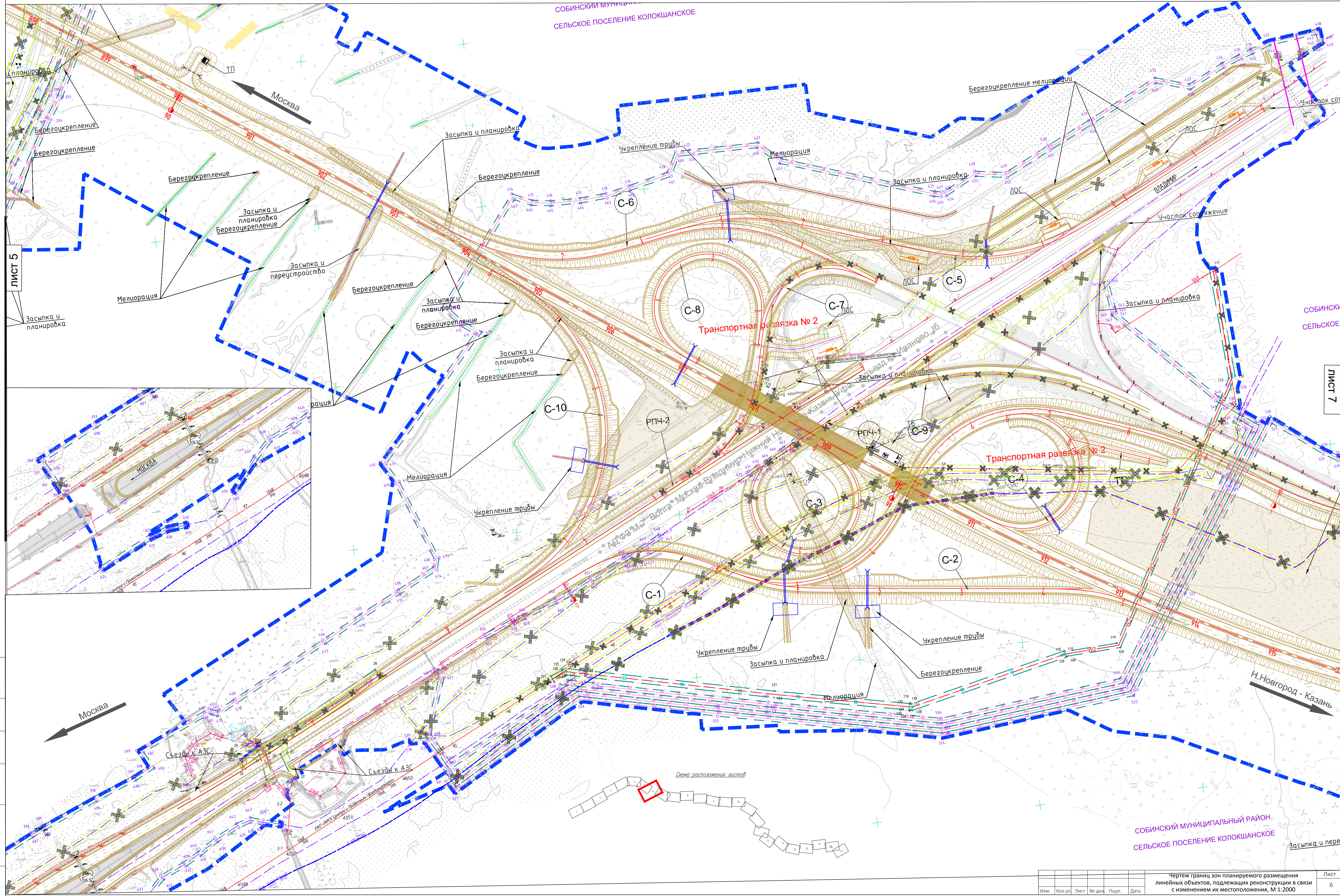
ЛИСТ 3

ЛИСТ 5

Составлено:	
Выполнено:	
Проверено:	
Дата:	

Изм.	Кол.уч.	Лист	№ док.	Подп.	Дата	Чертеж границ зон планируемого размещения линейных объектов, подлежащих реконструкции в связи с изменением их местоположения, М 1:2000	ЛИСТ 4
------	---------	------	--------	-------	------	--	--------

Чертеж границ зон планируемого размещения линейных объектов, подлежащих реконструкции в связи с изменением их местоположения



ЛИСТ 5

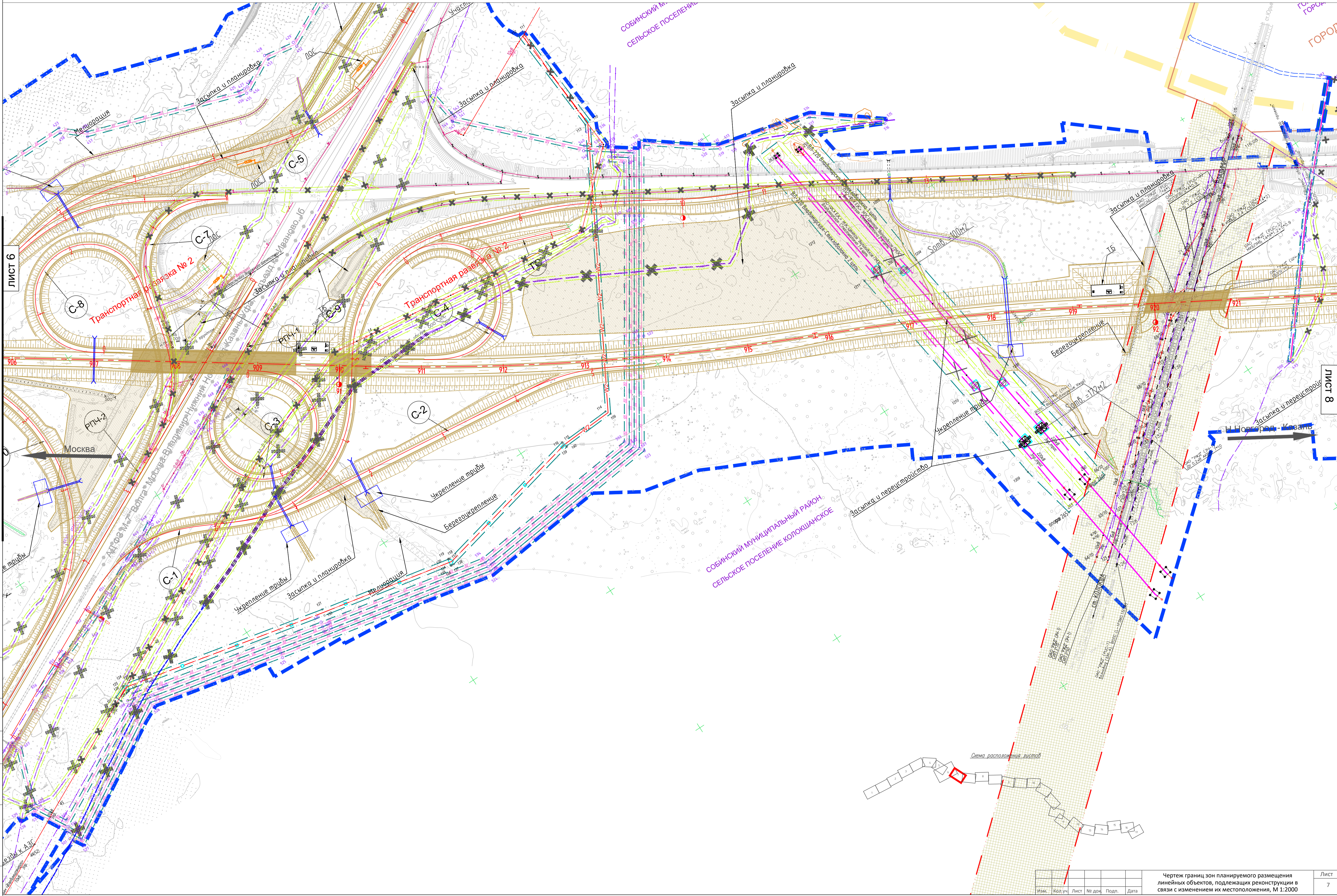
ЛИСТ 7

Составлено:
Имя, № подл.
Дата
Лист

Изм.	Кол.уч.	Лист	№ док.	Подл.	Дата	Лист
						6

Чертеж границ зон планируемого размещения линейных объектов, подлежащих реконструкции в связи с изменением их местоположения, М 1:2000

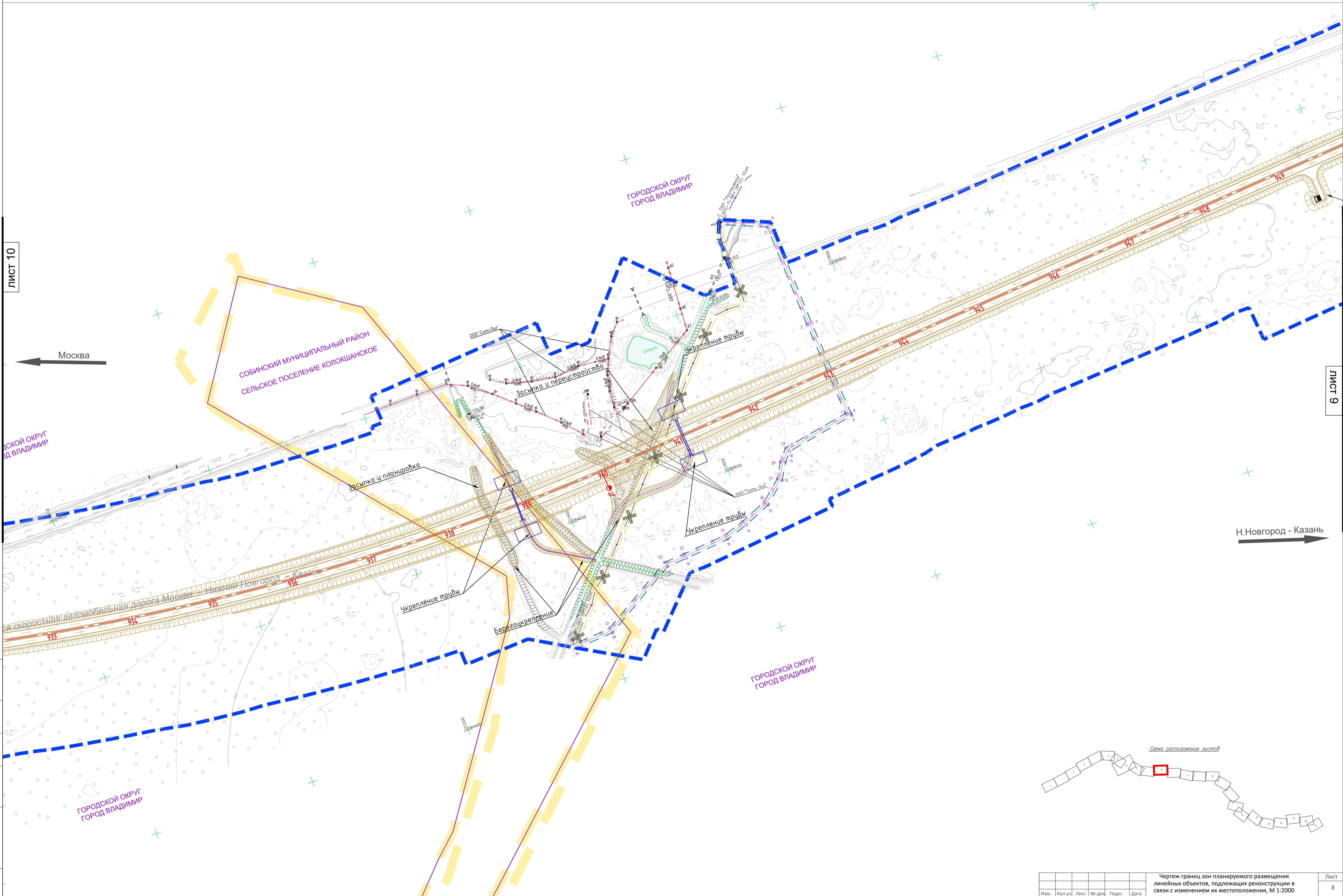
Чертеж границ зон планируемого размещения линейных объектов, подлежащих реконструкции в связи с изменением их местоположения



Составлено:	
Взам. инв. №	
Листов и дата	
Изм. № подл.	

Изм.	Кол.уч.	Лист	№ док.	Подп.	Дата	Чертеж границ зон планируемого размещения линейных объектов, подлежащих реконструкции в связи с изменением их местоположения, М 1:2000	Лист 7
------	---------	------	--------	-------	------	--	--------

Чертеж границ зон планируемого размещения линейных объектов, подлежащих реконструкции в связи с изменением их местоположения



ЛИСТ 10

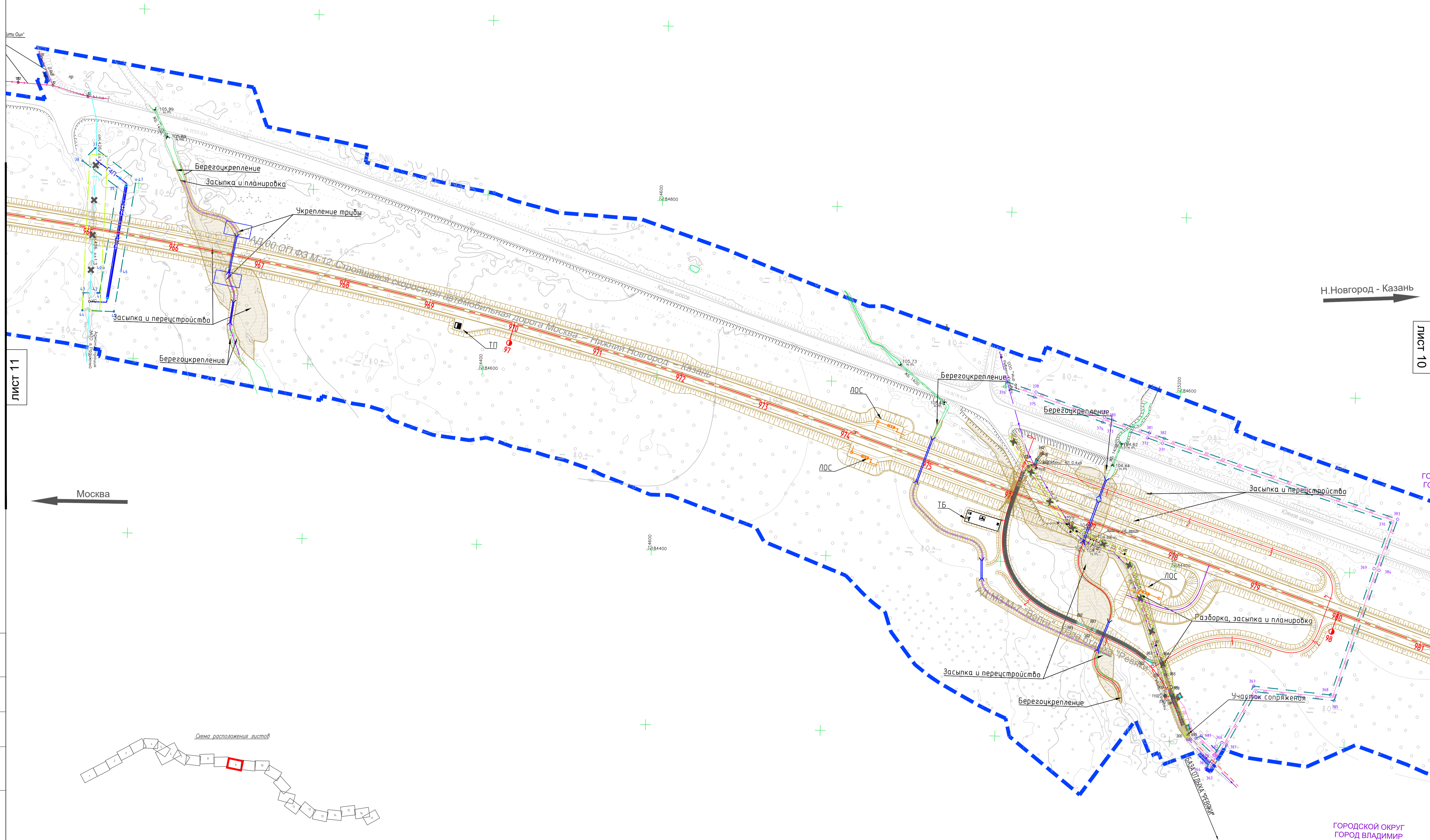
6 ЛИСТ 9



Изм.	Кол.уч.	Лист	№ док.	Подп.	Дата	Лист
						8

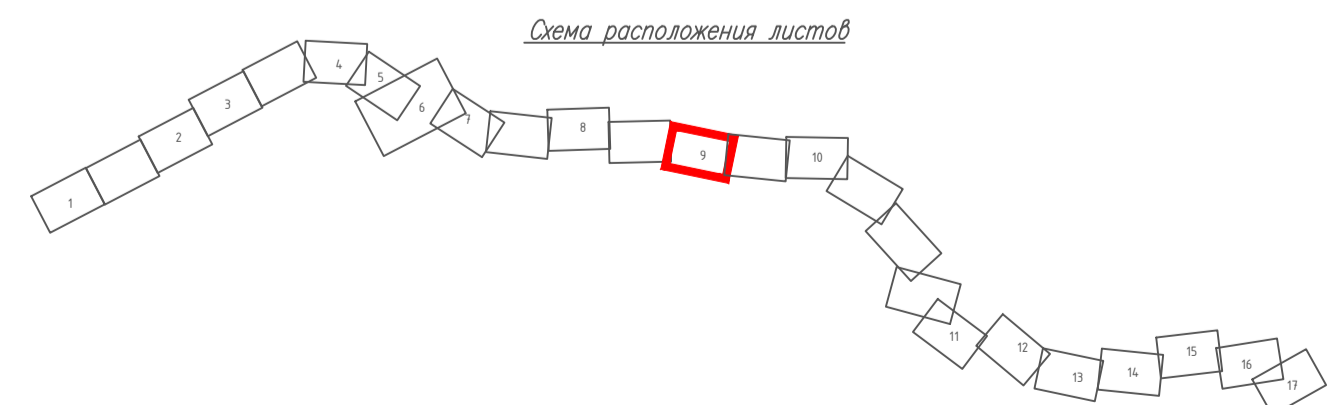
Чертеж границ зон планируемого размещения линейных объектов, подлежащих реконструкции в связи с изменением их местоположения, М 1:2000

Чертеж границ зон планируемого размещения линейных объектов, подлежащих реконструкции в связи с изменением их местоположения



ЛИСТ 11

ЛИСТ 10



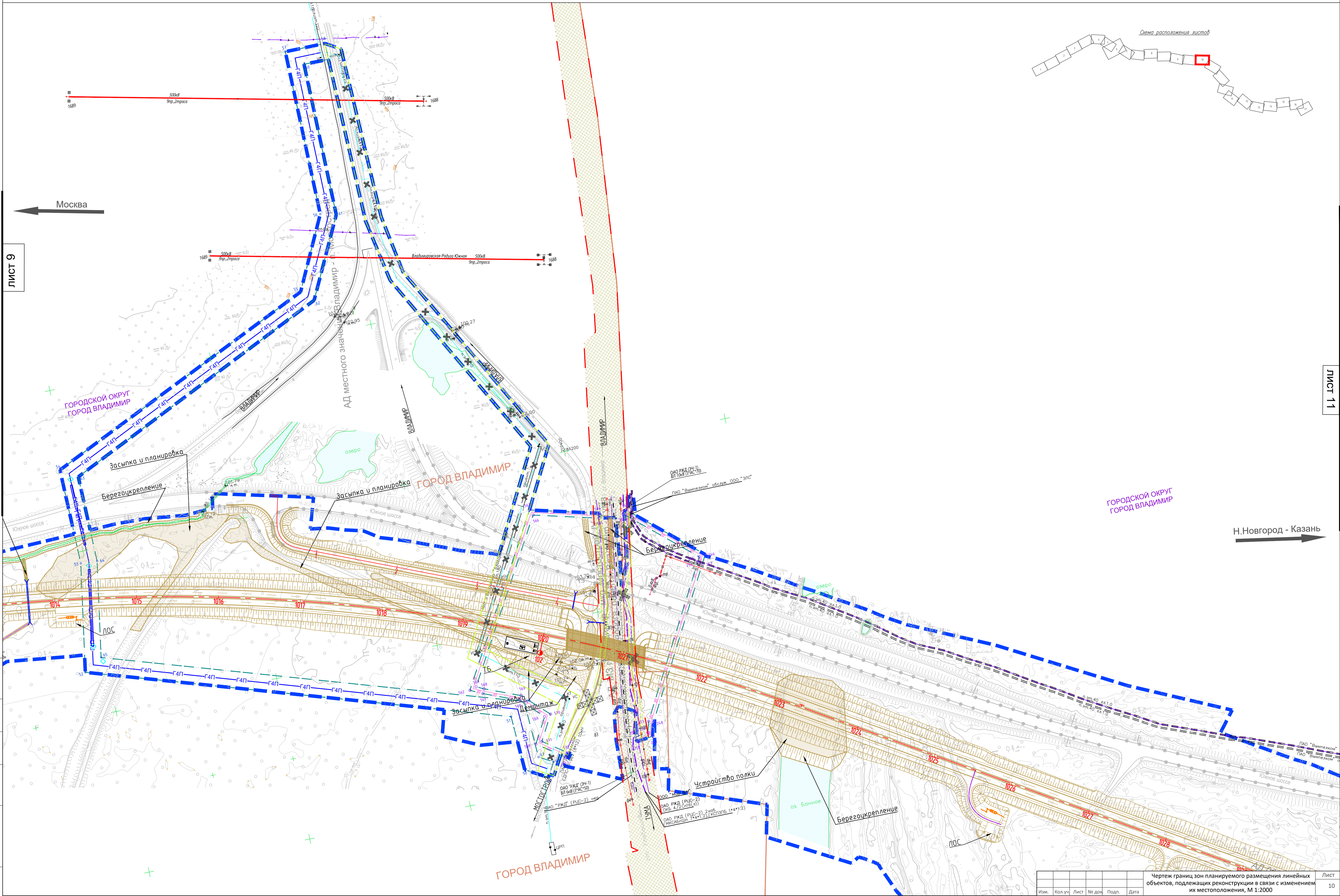
ГОРОДСКОЙ ОКРУГ
ГОРОД ВЛАДИМИР

Изм.	Кол.уч.	Лист	№ док.	Подп.	Дата

Чертеж границ зон планируемого размещения линейных объектов, подлежащих реконструкции в связи с изменением их местоположения, М 1:2000

Лист 9

Чертеж границ зон планируемого размещения линейных объектов, подлежащих реконструкции в связи с изменением их местоположения



ЛИСТ 9

ЛИСТ 11

Изм.	Кол.уч.	Лист	№ док.	Подп.	Дата

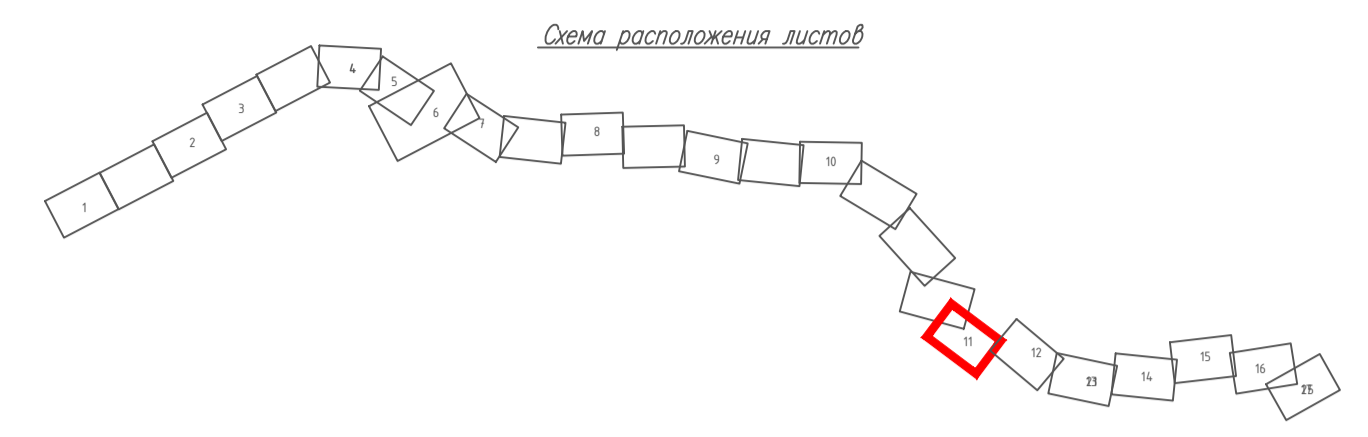
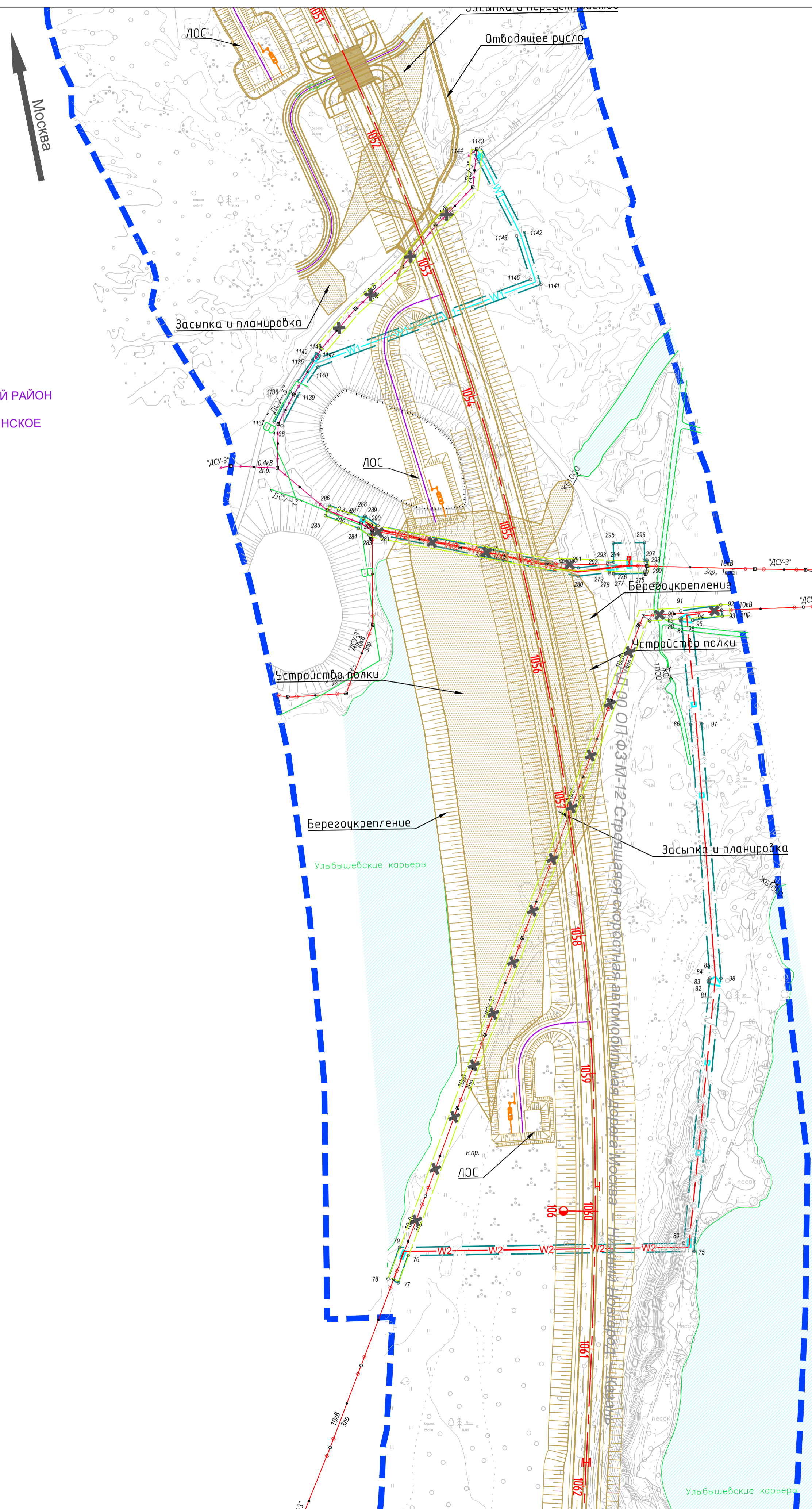
Чертеж границ зон планируемого размещения линейных объектов, подлежащих реконструкции в связи с изменением их местоположения, М 1:2000

Лист 10

Чертеж границ зон планируемого размещения линейных объектов, подлежащих реконструкции в связи с изменением их местоположения

ЛИСТ 10

СУДОГОДСКИЙ МУНИЦИПАЛЬНЫЙ РАЙОН
СЕЛЬСКОЕ ПОСЕЛЕНИЕ ВЯТКИНСКОЕ



ЛИСТ 12

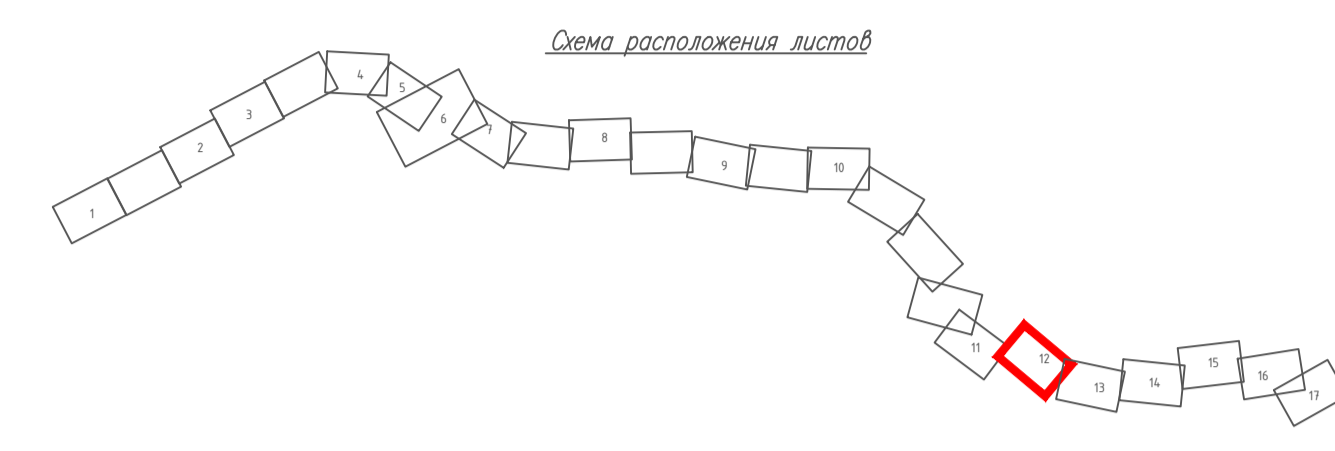
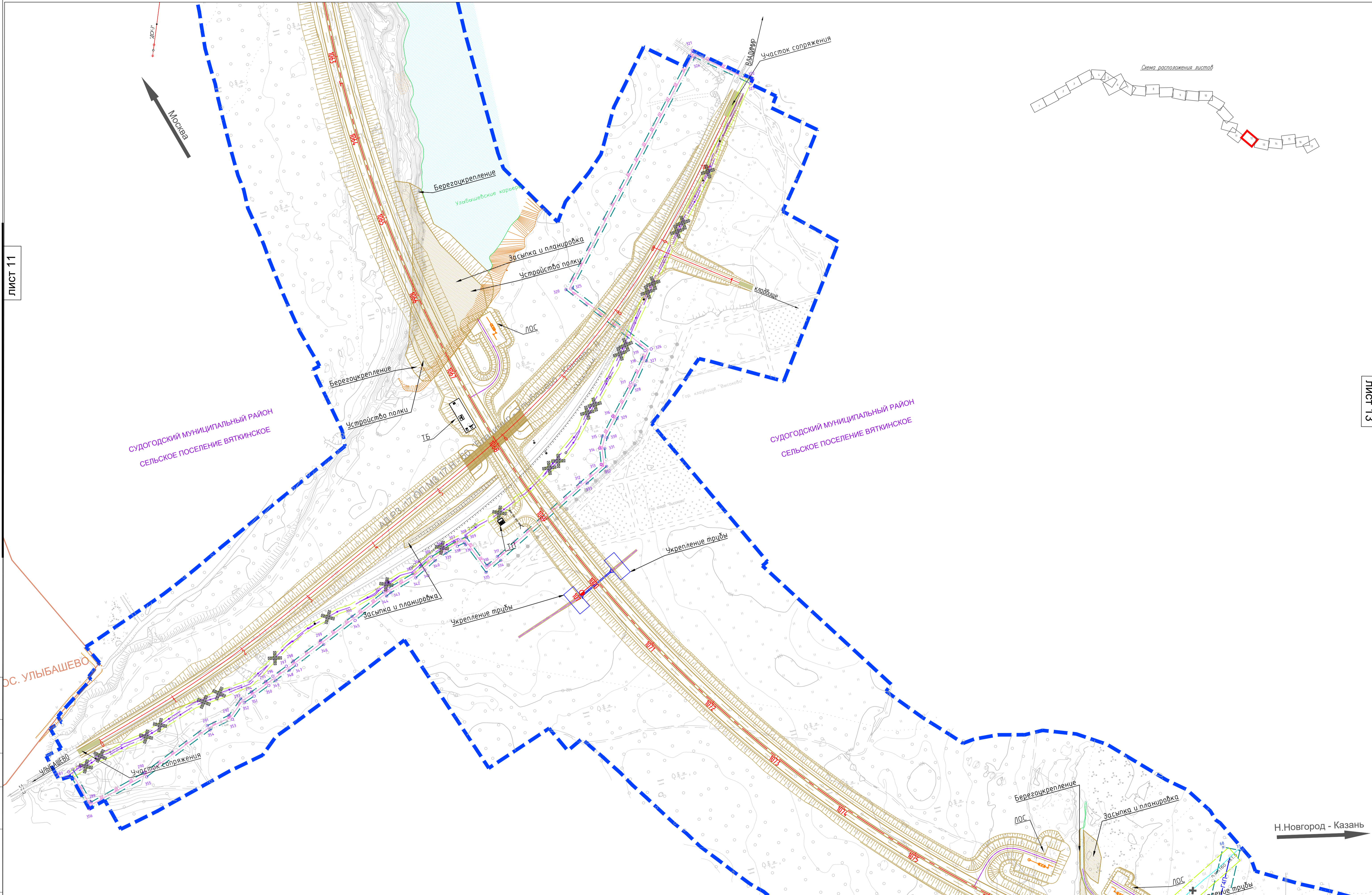
СУДОГОДСКИЙ МУНИЦИПАЛЬНЫЙ РАЙОН
СЕЛЬСКОЕ ПОСЕЛЕНИЕ ВЯТКИНСКОЕ

Н.Новгород - Казань

Изм.	Кол.уч.	Лист	№ док.	Подп.	Дата	Лист
						11

Чертеж границ зон планируемого размещения линейных объектов, подлежащих реконструкции в связи с изменением их местоположения, М 1:2000

Чертеж границ зон планируемого размещения линейных объектов, подлежащих реконструкции в связи с изменением их местоположения



ЛИСТ 11

ЛИСТ 13

СУДОГОДСКИЙ МУНИЦИПАЛЬНЫЙ РАЙОН
СЕЛЬСКОЕ ПОСЕЛЕНИЕ ВЯТКИНСКОЕ

СУДОГОДСКИЙ МУНИЦИПАЛЬНЫЙ РАЙОН
СЕЛЬСКОЕ ПОСЕЛЕНИЕ ВЯТКИНСКОЕ

ОС. УЛЫБАШЕВО

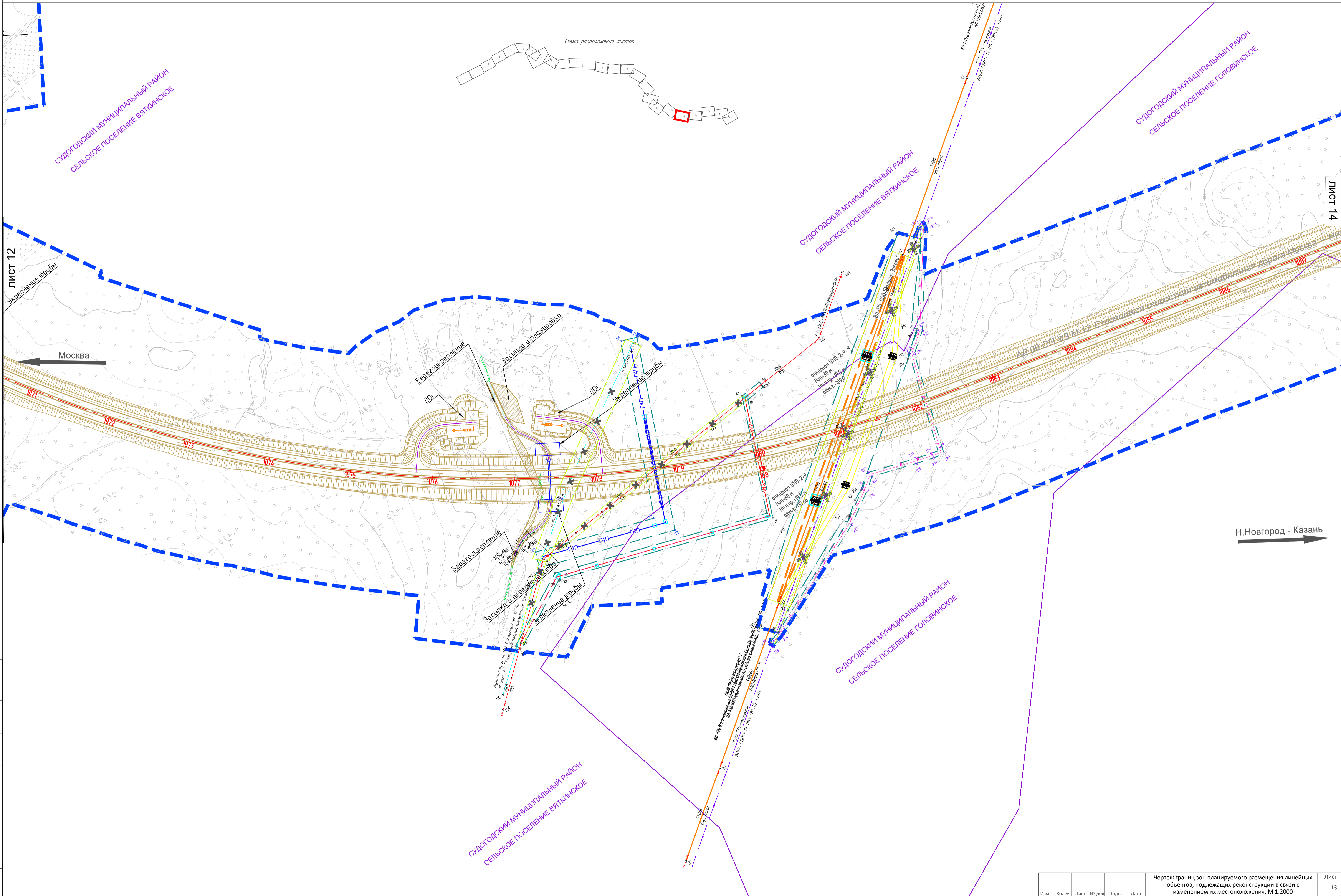
Н.Новгород - Казань

Составлено:	
Выполнено:	
Проверено:	
Дата:	

Изм.	Кол.уч.	Лист	№ док.	Подп.	Дата

Чертеж границ зон планируемого размещения линейных объектов, подлежащих реконструкции в связи с изменением их местоположения, М 1:2000

Лист 12



ЛИСТ 12

ЛИСТ 14

Содержание:	
Взам. инв. №	
Дата	
Имя. № подл.	

Изм.	Кол.уч.	Лист	№ док.	Подл.	Дата	Чертеж границ зон планируемого размещения линейных объектов, подлежащих реконструкции в связи с изменением их местоположения, М 1:2000	Лист 13
------	---------	------	--------	-------	------	--	---------



ЛИСТ 13

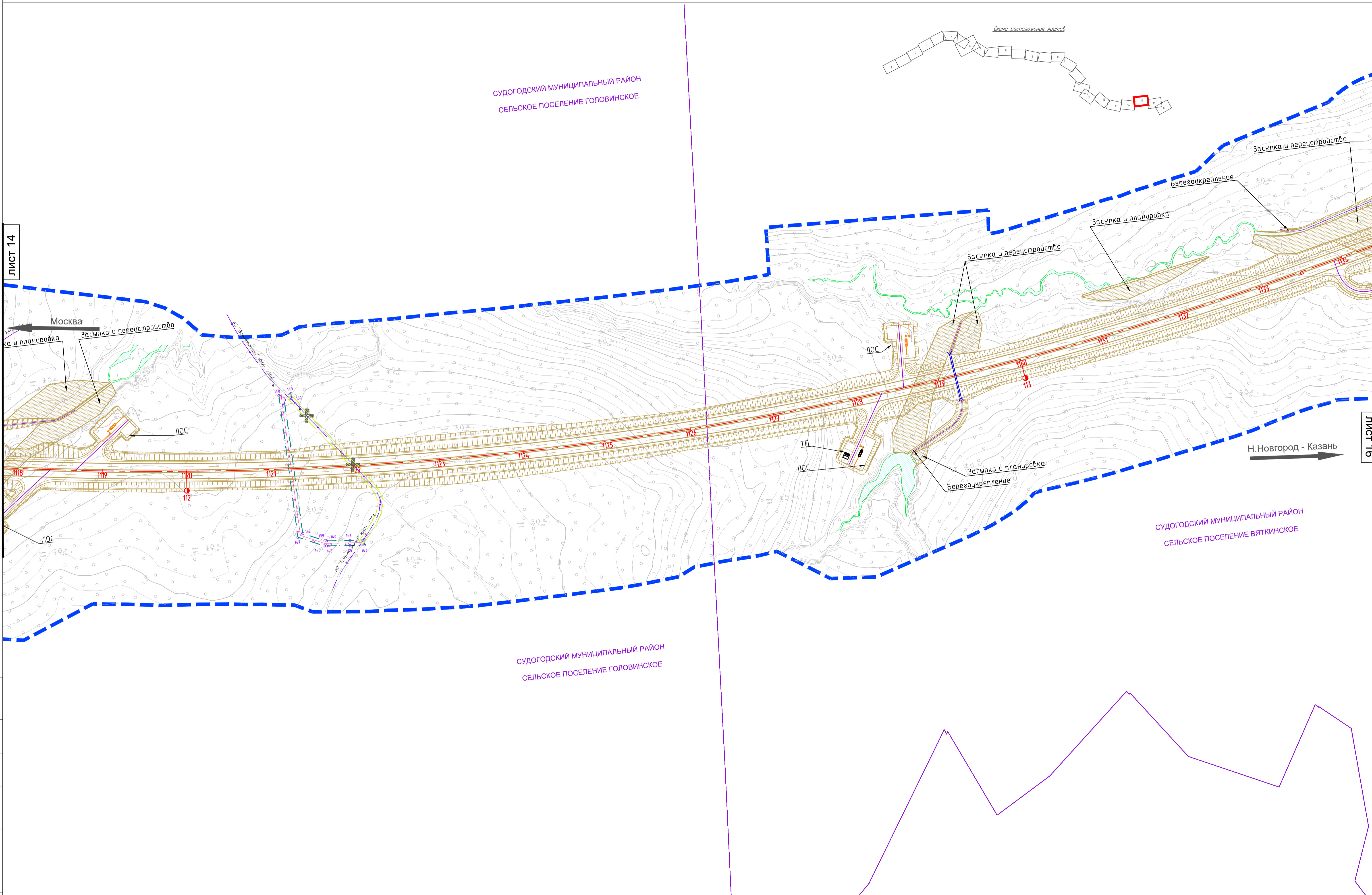
ЛИСТ 15

Составлено:	
Изм. № подл.	
Изм. № доп.	
Изм. № испр.	
Изм. № изм.	
Изм. № внос.	
Изм. № отмен.	

Изм.	Кол.уч.	Лист	№ док.	Подп.	Дата

Чертеж границ зон планируемого размещения линейных объектов, подлежащих реконструкции в связи с изменением их местоположения, М 1:2000

Лист 14



ЛИСТ 14

ЛИСТ 16

Составлено:	
Имя, № подл.	
Дата, № листа	
Взам. инв. №	

Изм.	Кол.уч.	Лист	№ док.	Подл.	Дата	Лист
						15

Чертеж границ зон планируемого размещения линейных объектов, подлежащих реконструкции в связи с изменением их местоположения, М 1:2000

